

Pytanie 1

Nie udzielono odpowiedzi

Punkty: 1

Treść oświadczenia o uzyskaniu pozytywnego wyniku weryfikacji, które wykonawca prac geodezyjnych może umieścić na dokumentach przeznaczonych dla podmiotu, na rzecz którego wykonuje prace geodezyjne zawiera:

Wybierz wszystkie poprawne:

- a. numer uprawnień zawodowych kierownika prac geodezyjnych
- b. datę otrzymania protokołu
- c. datę przyjęcia do zasobu
- d. wykonawcę prac geodezyjnych

Twoja odpowiedź jest niepoprawna.

Prawidłowymi odpowiedziami są: wykonawcę prac geodezyjnych, numer uprawnień zawodowych kierownika prac geodezyjnych

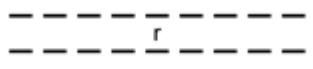
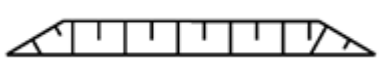


Pytanie 2

Nie udzielono odpowiedzi

Punkty: 1

Który znak kartograficzny przedstawia skarpe umocnioną:

Wybierz wszystkie poprawne:

- a. 
- b. 
- c. 
- d. 

Twoja odpowiedź jest niepoprawna.

Poprawna odpowiedź to: 

Pytanie **3**

Nie udzielono odpowiedzi

Punkty: 1

Wykonawca prac geodezyjnych może zgłosić prace geodezyjne:

Wybierz wszystkie poprawne:

- a. do 10 dni roboczych po ich rozpoczęciu w przypadku prac zgłaszanych Głównemu Geodecie Kraju
- b. do 7 dni roboczych po ich rozpoczęciu w przypadku prac zgłaszanych właściwym miejscowo starostom
- c. przed ich rozpoczęciem
- d. do 10 dni roboczych po ich rozpoczęciu

Twoja odpowiedź jest niepoprawna.

Poprawna odpowiedź to: przed ich rozpoczęciem

Pytanie **4**

Nie udzielono odpowiedzi

Punkty: 1

Wojewoda jest:

Wybierz wszystkie poprawne:

- a. organem nadzoru nad działalnością jednostek samorządu terytorialnego
- b. przedstawicielem Rady Ministrów w województwie
- c. reprezentantem Skarbu Państwa, w zakresie i na zasadach określonych w odrębnych ustawach
- d. organem rządowej administracji niezespólonej w województwie

Twoja odpowiedź jest niepoprawna.

Prawidłowymi odpowiedziami są: organem nadzoru nad działalnością jednostek samorządu terytorialnego, reprezentantem Skarbu Państwa, w zakresie i na zasadach określonych w odrębnych ustawach, przedstawicielem Rady Ministrów w województwie

Pytanie **5**

Nie udzielono odpowiedzi

Punkty: 1

Organ, który otrzymał zgłoszenie prac geodezyjnych udostępnia kopie zbiorów danych lub innych materiałów państwowego zasobu geodezyjnego i kartograficznego:

Wybierz wszystkie poprawne:

- a. niezwłocznie, nie później niż w terminie 5 dni roboczych od dnia otrzymania opłaty
- b. niezwłocznie, nie później niż w terminie 10 dni roboczych od dnia otrzymania opłaty
- c. niezwłocznie, nie później niż w terminie 5 dni od dnia otrzymania opłaty
- d. niezwłocznie, nie później niż w terminie 30 dni od otrzymania opłaty

Twoja odpowiedź jest niepoprawna.

Poprawna odpowiedź to: niezwłocznie, nie później niż w terminie 5 dni roboczych od dnia otrzymania opłaty

Pytanie **6**

Nie udzielono odpowiedzi

Punkty: 1

Rada gminy (miasta) swoją wolę wyraża poprzez:

Wybierz wszystkie poprawne:

- a. postanowienia
- b. decyzje
- c. uchwały
- d. zarządzenia

Twoja odpowiedź jest niepoprawna.

Prawidłowymi odpowiedziami są: zarządzenia, uchwały, decyzje, postanowienia

Pytanie **7**

Nie udzielono odpowiedzi

Punkty: 1

Kiedy geodeta może dokonać wznowienia znaków granicznych?

Wybierz wszystkie poprawne:

- a. jeżeli ustalone uprzednio znaki graniczne zostały przesunięte, uszkodzone lub zniszczone
- b. jeżeli brak jest danych w państwowym zasobie geodezyjnym i kartograficznym
- c. jeżeli zostały uprzednio ustalone punkty graniczne
- d. jeżeli wystąpił spór dotyczący położenia znaków granicznych na gruncie

Twoja odpowiedź jest niepoprawna.

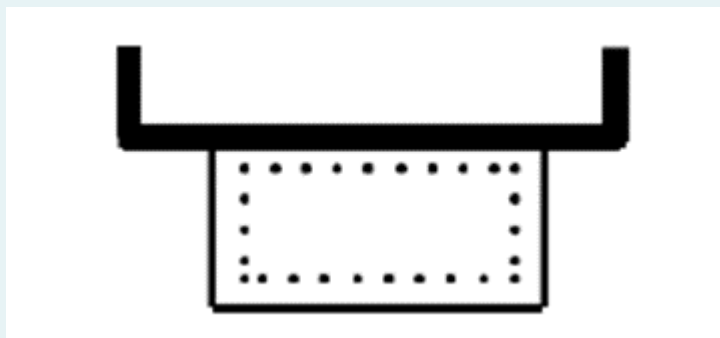
Poprawna odpowiedź to: jeżeli ustalone uprzednio znaki graniczne zostały przesunięte, uszkodzone lub zniszczone

Pytanie **8**

Nie udzielono odpowiedzi

Punkty: 1

Jaki obiekt przedstawia poniższy znak kartograficzny:



Wybierz wszystkie poprawne:

- a. weranda lub ganek
- b. wiatrołap
- c. schody
- d. taras

Twoja odpowiedź jest niepoprawna.

Poprawna odpowiedź to: wiatrołap

Pytanie **9**

Nie udzielono odpowiedzi

Punkty: 1

Planu miejscowego nie sporządza się dla:

Wybierz wszystkie poprawne:

- a. obszarów kolejowych
- b. terenów zamkniętych, z wyłączeniem terenów zamkniętych ustalonych przez ministra właściwego do spraw transportu
- c. Obszarów leśnych
- d. terenów wód płynących

Twoja odpowiedź jest niepoprawna.

Poprawna odpowiedź to: terenów zamkniętych, z wyłączeniem terenów zamkniętych ustalonych przez ministra właściwego do spraw transportu

Pytanie **10**

Nie udzielono odpowiedzi

Punkty: 1

Materiały przyjęte do zasobu w postaci nielektronicznej przetwarza się do dokumentu elektronicznego zapisanego w formacie PDF:

Wybierz wszystkie poprawne:

- a. niezwłocznie
- b. w terminie 14 dni od uzyskania pozytywnego protokołu weryfikacji
- c. w terminie 30 dni od uzyskania pozytywnego protokołu weryfikacji
- d. w terminie 7 dni od uzyskania pozytywnego protokołu weryfikacji

Twoja odpowiedź jest niepoprawna.

Poprawna odpowiedź to: niezwłocznie

Pytanie **11**

Nie udzielono odpowiedzi

Punkty: 1

Do zadań rzecznika dyscyplinarnego należy w szczególności:

Wybierz wszystkie poprawne:

- a. obsługa administracyjna wojewódzkiej komisji dyscyplinarnej
- b. wyznaczanie składu wojewódzkiej komisji dyscyplinarnej
- c. składanie wniosków o ukaranie
- d. prowadzenie postępowania wyjaśniającego

Twoja odpowiedź jest niepoprawna.

Prawidłowymi odpowiedziami są: składanie wniosków o ukaranie, prowadzenie postępowania wyjaśniającego

Pytanie **12**

Nie udzielono odpowiedzi

Punkty: 1

Wykonawca sporządza zgłoszenie pracy geodezyjnej:

Wybierz wszystkie poprawne:

- a. w formie określonej w wytycznych wojewódzkiego inspektora nadzoru geodezyjnego i kartograficznego
- b. według wzorów określonych w załączniku do właściwego rozporządzenia
- c. według wymagań właściwego ośrodka
- d. brak jest unormowań w tym zakresie

Twoja odpowiedź jest niepoprawna.

Poprawna odpowiedź to: według wzorów określonych w załączniku do właściwego rozporządzenia

Pytanie **13**

Nie udzielono odpowiedzi

Punkty: 1

Kto niszczy, uszkadza, czyni bezużytecznym, ukrywa lub usuwa dokument, którym nie ma prawa wyłącznie rozporządzać:

Wybierz wszystkie poprawne:

- a. podlega grzywnie, karze ograniczenia wolności albo pozbawienia wolności do lat 2
- b. podlega grzywnie, karze ograniczenia wolności albo pozbawienia wolności do lat 5
- c. podlega karze pozbawienia wolności do lat 2
- d. podlega grzywnie

Twoja odpowiedź jest niepoprawna.

Prawidłowymi odpowiedziami są: podlega grzywnie, karze ograniczenia wolności albo pozbawienia wolności do lat 2, podlega grzywnie, podlega karze pozbawienia wolności do lat 2

Pytanie **14**

Nie udzielono odpowiedzi

Punkty: 1

Na treść opisu mapy do celów prawnych składają się w szczególności:

Wybierz wszystkie poprawne:

- a. tytuł mapy wskazujący cel opracowania
- b. imię, nazwisko oraz numer uprawnień zawodowych kierownika prac geodezyjnych
- c. numer księgi wieczystej, jeżeli prowadzona jest dla nieruchomości
- d. nazwa gminy

Twoja odpowiedź jest niepoprawna.

Prawidłowymi odpowiedziami są: numer księgi wieczystej, jeżeli prowadzona jest dla nieruchomości, nazwa gminy, tytuł mapy wskazujący cel opracowania, imię, nazwisko oraz numer uprawnień zawodowych kierownika prac geodezyjnych

Pytanie **15**

Nie udzielono odpowiedzi

Punkty: 1

Kto znaki graniczne niszczy, uszkadza, usuwa, przesuwa lub czyni niewidocznymi albo fałszywie wystawia:

Wybierz wszystkie poprawne:

- a. nie podlega grzywnie
- b. podlega karze ograniczenia wolności albo pozbawienia wolności do lat 5
- c. podlega karze pozbawienia wolności do 3 lat
- d. podlega grzywnie, podlega karze ograniczenia wolności albo pozbawienia wolności do lat 2

Twoja odpowiedź jest niepoprawna.

Poprawna odpowiedź to: podlega grzywnie, podlega karze ograniczenia wolności albo pozbawienia wolności do lat 2

Pytanie **16**

Nie udzielono odpowiedzi

Punkty: 1

Obowiązek stosowania legalnych jednostek miar dotyczy między innymi:

Wybierz wszystkie poprawne:

- a. innych przyrządów niż pomiarowe
- b. wyrażania wartości wielkości fizycznych
- c. wykonywania pomiarów
- d. przyrządów pomiarowych

Twoja odpowiedź jest niepoprawna.

Prawidłowymi odpowiedziami są: przyrządów pomiarowych, wykonywania pomiarów, wyrażania wartości wielkości fizycznych

Pytanie **17**

Nie udzielono odpowiedzi

Punkty: 1

Plan miejscowy sporządza się:

Wybierz wszystkie poprawne:

- a. w skali 1:500 w szczególnie uzasadnionych przypadkach
- b. w skali 1:5000 - dopuszcza się stosowanie takich map w przypadkach planów miejscowych, które sporządza się wyłącznie w celu przeznaczenia gruntów do zalesienia lub wprowadzenia zakazu zabudowy
- c. w skali 1:1000 w szczególnie uzasadnionych przypadkach
- d. dla planów miejscowych, które sporządza się wyłącznie w celu przeznaczenia gruntów do zalesienia – w skali 1:2000

Twoja odpowiedź jest niepoprawna.

Prawidłowymi odpowiedziami są: w skali 1:500 w szczególnie uzasadnionych przypadkach, w skali 1:5000 - dopuszcza się stosowanie takich map w przypadkach planów miejscowych, które sporządza się wyłącznie w celu przeznaczenia gruntów do zalesienia lub wprowadzenia zakazu zabudowy

Pytanie **18**

Nie udzielono odpowiedzi

Punkty: 1

Drogowy obiekt inżynierski oznacza:

Wybierz wszystkie poprawne:

- a. przepust
- b. most
- c. tunel
- d. konstrukcję oporową

Twoja odpowiedź jest niepoprawna.

Prawidłowymi odpowiedziami są: tunel, most, przepust, konstrukcję oporową

Pytanie **19**

Nie udzielono odpowiedzi

Punkty: 1

Gleboznawcza klasyfikacja gruntów została zdefiniowana:

Wybierz wszystkie poprawne:

- a. w rozporządzeniu w sprawie ewidencji gruntów i budynków
- b. w ustawie Prawo geodezyjne i kartograficzne
- c. w rozporządzeniu w sprawie gleboznawczej klasyfikacji gruntów
- d. w urzędowej tabeli klas gruntów

Twoja odpowiedź jest niepoprawna.

Poprawna odpowiedź to: w ustawie Prawo geodezyjne i kartograficzne

Pytanie **20**

Nie udzielono odpowiedzi

Punkty: 1

W przypadku uznania przez wykonawcę prac geodezyjnych uchybień i nieprawidłowości stwierdzonych przez organ SGIK w protokole weryfikacji wykonawca:

Wybierz wszystkie poprawne:

- a. przekazuje poprawione wyniki w terminie 3 miesięcy od dnia otrzymania protokołu
- b. przekazuje poprawione wyniki w terminie 1 roku od dnia otrzymania protokołu
- c. przekazuje odwołanie od uchybień i nieprawidłowości stwierdzonych w protokole weryfikacji
- d. przekazuje poprawione wyniki w terminie 6 miesięcy od dnia otrzymania protokołu

Twoja odpowiedź jest niepoprawna.

Poprawna odpowiedź to: przekazuje poprawione wyniki w terminie 3 miesięcy od dnia otrzymania protokołu

Pytanie **21**

Nie udzielono odpowiedzi

Punkty: 1

W sprawie zakończonej decyzją ostateczną wznawia się postępowanie jeżeli:

Wybierz wszystkie poprawne:

- a. strona z własnej winy nie brała udziału w postępowaniu
- b. decyzja wydana została w wyniku przestępstwa
- c. wyjdą na jaw istotne dla sprawy nowe okoliczności faktyczne lub nowe dowody istniejące w dniu wydania decyzji, nieznanemu organowi, który wydał decyzję
- d. decyzja wydana została bez uzyskania wymaganego prawem stanowiska innego organu

Twoja odpowiedź jest niepoprawna.

Prawidłowymi odpowiedziami są: decyzja wydana została w wyniku przestępstwa, decyzja wydana została bez uzyskania wymaganego prawem stanowiska innego organu, wyjdą na jaw istotne dla sprawy nowe okoliczności faktyczne lub nowe dowody istniejące w dniu wydania decyzji, nieznanemu organowi, który wydał decyzję

Pytanie **22**

Nie udzielono odpowiedzi

Punkty: 1

Szkic tyczenia zawiera m.in.

Wybierz wszystkie poprawne:

- a. wyniki pomiaru kontrolnego wytyczonych elementów obiektów
- b. podpis inwestora
- c. podpis kierownika budowy
- d. rysunek obiektów podlegających wytyczeniu

Twoja odpowiedź jest niepoprawna.

Prawidłowymi odpowiedziami są: wyniki pomiaru kontrolnego wytyczonych elementów obiektów, rysunek obiektów podlegających wytyczeniu, podpis kierownika budowy

Pytanie **23**

Nie udzielono odpowiedzi

Punkty: 1

Przy zakładaniu poziomych osnów pomiarowych z wykorzystaniem pomiarów kątowno-liniowych należy zapewnić :

Wybierz wszystkie poprawne:

- a. jednopunktowe nawiązanie do punktów poziomej osnowy geodezyjnej
- b. wyrównanie danych obserwacyjnych metodą najmniejszych kwadratów w układzie sieci wielorzędowej przy założeniu bezbłędności zakładanych punktów
- c. wielopunktowe nawiązanie do punktów poziomej osnowy geodezyjnej
- d. wyrównanie danych obserwacyjnych metodą najmniejszych kwadratów w układzie sieci jednorzędowej przy założeniu bezbłędności punktów nawiązania

Twoja odpowiedź jest niepoprawna.

Prawidłowymi odpowiedziami są: wielopunktowe nawiązanie do punktów poziomej osnowy geodezyjnej, wyrównanie danych obserwacyjnych metodą najmniejszych kwadratów w układzie sieci jednorzędowej przy założeniu bezbłędności punktów nawiązania

Pytanie **24**

Nie udzielono odpowiedzi

Punkty: 1

Użytki oznaczone symbolem K to:

Wybierz wszystkie poprawne:

- a. użytki kopalne
- b. użytki kolejowe
- c. użytki różne
- d. użytki komunikacyjne

Twoja odpowiedź jest niepoprawna.

Poprawna odpowiedź to: użytki kopalne

Pytanie **25**

Nie udzielono odpowiedzi

Punkty: 1

Przez nieruchomości o nieuregulowanym stanie prawnym rozumie się nieruchomości:

Wybierz wszystkie poprawne:

- a. której właściciel nie żyje, a przynajmniej jeden jego spadkobierca jest nieletni
- b. dla której nie wydano aktu notarialnego
- c. dla której nie wydano aktu własności ziemi
- d. której właściciel nie żyje i nie przeprowadzono postępowania spadkowego

Twoja odpowiedź jest niepoprawna.

Poprawna odpowiedź to: której właściciel nie żyje i nie przeprowadzono postępowania spadkowego

Pytanie **26**

Nie udzielono odpowiedzi

Punkty: 1

Na postanowienie o wszczęciu postępowania o rozgraniczenie nieruchomości:

Wybierz wszystkie poprawne:

- a. służy odwołanie
- b. służy skarga
- c. nie służy zażalenie
- d. służy zażalenie

Twoja odpowiedź jest niepoprawna.

Poprawna odpowiedź to: nie służy zażalenie

Pytanie **27**

Nie udzielono odpowiedzi

Punkty: 1

Za tereny zamknięte niezbędne dla obronności państwa, na których Minister Obrony Narodowej nadzoruje prace geodezyjne i kartograficzne, uznaje się:

Wybierz wszystkie poprawne:

- a. składy i magazyny amunicji, uzbrojenia oraz materiałów pędnych i smarów
- b. lotniska cywilne
- c. porty wojenne i urządzenia Marynarki Wojennej
- d. lotniska wojskowe

Twoja odpowiedź jest niepoprawna.

Prawidłowymi odpowiedziami są: porty wojenne i urządzenia Marynarki Wojennej, lotniska wojskowe, składy i magazyny amunicji, uzbrojenia oraz materiałów pędnych i smarów

Pytanie **28**

Nie udzielono odpowiedzi

Punkty: 1

W protokole kontroli przedsiębiorcy w zakresie wykonywania prac geodezyjnych lub prac kartograficznych zamieszcza się między innymi :

Wybierz wszystkie poprawne:

- a. pouczenie przedsiębiorcy o prawie do złożenia zastrzeżeń do protokołu
- b. wnioski z kontroli
- c. ustalone nieprawidłowości – jeżeli zostały stwierdzone
- d. wzmiankę o odmowie podpisania protokołu przez przedsiębiorcę – jeżeli została stwierdzona

Twoja odpowiedź jest niepoprawna.

Prawidłowymi odpowiedziami są: wnioski z kontroli, ustalone nieprawidłowości – jeżeli zostały stwierdzone, pouczenie przedsiębiorcy o prawie do złożenia zastrzeżeń do protokołu, wzmiankę o odmowie podpisania protokołu przez przedsiębiorcę – jeżeli została stwierdzona

Pytanie **29**

Nie udzielono odpowiedzi

Punkty: 1

Nadzór nad pracami geodezyjnymi na terenach zamkniętych sprawuje:

Wybierz wszystkie poprawne:

- a. właściwy minister lub kierownik urzędu centralnego
- b. Prezes Rady Ministrów - Premier
- c. wojewoda wykonujący zadania przy pomocy wojewódzkiego inspektora nadzoru geodezyjnego i kartograficznego
- d. Główny Geodeta Kraju

Twoja odpowiedź jest niepoprawna.

Poprawna odpowiedź to: właściwy minister lub kierownik urzędu centralnego

Pytanie **30**

Nie udzielono odpowiedzi

Punkty: 1

Ewidencja gruntów i budynków obejmuje między innymi dane podmiotowe dotyczące:

Wybierz wszystkie poprawne:

- a. daty nabycia prawa własności
- b. adresów zamieszkania
- c. właścicieli oraz przysługujących im wielkości udziałów
- d. opisu prawa własności

Twoja odpowiedź jest niepoprawna.

Prawidłowymi odpowiedziami są: właścicieli oraz przysługujących im wielkości udziałów, opisu prawa własności, daty nabycia prawa własności

Pytanie **31**

Nie udzielono odpowiedzi

Punkty: 1

Geodezyjna ewidencja sieci uzbrojenia terenu obejmuje informacje o:

Wybierz wszystkie poprawne:

- a. istniejących sieciach uzbrojenia terenu
- b. podmiotach, które władają sieciami uzbrojenia terenu
- c. podstawowych parametrach technicznych sieci uzbrojenia terenu
- d. projektowanych sieciach uzbrojenia terenu

Twoja odpowiedź jest niepoprawna.

Prawidłowymi odpowiedziami są: projektowanych sieciach uzbrojenia terenu, istniejących sieciach uzbrojenia terenu, podstawowych parametrach technicznych sieci uzbrojenia terenu, podmiotach, które władają sieciami uzbrojenia terenu

Pytanie **32**

Nie udzielono odpowiedzi

Punkty: 1

Niepodpisanie skorygowanego protokołu kontroli przez przedsiębiorcę we wskazanym terminie oznacza:

Wybierz wszystkie poprawne:

- a. odmowę jego podpisania
- b. skierowanie z urzędu protokołu do wojewódzkiego inspektora nadzoru geodezyjnego i kartograficznego
- c. ponowne prowadzenie kontroli
- d. ponowne rozpatrywanie zastrzeżeń

Twoja odpowiedź jest niepoprawna.

Poprawna odpowiedź to: odmowę jego podpisania

Pytanie **33**

Nie udzielono odpowiedzi

Punkty: 1

Dla lokali wchodzących w skład nieruchomości lokalowych w rejestrze cen nieruchomości przechowuje się następujące informacje:

Wybierz wszystkie poprawne:

- a. kwotę podatku CIT
- b. liczbę izb
- c. powierzchnię pomieszczeń przynależnych do lokalu
- d. adres lokalu

Twoja odpowiedź jest niepoprawna.

Prawidłowymi odpowiedziami są: liczbę izb, powierzchnię pomieszczeń przynależnych do lokalu, adres lokalu

Pytanie **34**

Nie udzielono odpowiedzi

Punkty: 1

Organami administracji morskiej są:

Wybierz wszystkie poprawne:

- a. Prezes Rady Ministrów
- b. właściwi wojewodowie
- c. minister właściwy do spraw gospodarki morskiej
- d. dyrektorzy urzędów morskich

Twoja odpowiedź jest niepoprawna.

Prawidłowymi odpowiedziami są: minister właściwy do spraw gospodarki morskiej , dyrektorzy urzędów morskich

Pytanie **35**

Nie udzielono odpowiedzi

Punkty: 1

Przedmiotem geodezyjnego pomiaru wysokościowego w przypadku naziemnych szczegółów terenowych jest:

Wybierz wszystkie poprawne:

- a. elementy naziemne podziemnego uzbrojenia terenu
- b. przekroje poprzeczne ulic
- c. przekroje podłużne ulic
- d. przekroje poprzeczne dróg urządzonych

Twoja odpowiedź jest niepoprawna.

Prawidłowymi odpowiedziami są: przekroje poprzeczne ulic, przekroje poprzeczne dróg urządzonych, elementy naziemne podziemnego uzbrojenia terenu

Pytanie **36**

Nie udzielono odpowiedzi

Punkty: 1

Organami administracji geodezyjnej i kartograficznej są :

Wybierz wszystkie poprawne:

- a. Główny Geodeta Kraju
- b. wojewoda wykonujący zadania przy pomocy wojewódzkiego inspektora nadzoru geodezyjnego i kartograficznego
- c. starosta wykonujący zadania przy pomocy geodety powiatowego
- d. marszałek województwa wykonujący zadania przy pomocy geodety województwa

Twoja odpowiedź jest niepoprawna.

Prawidłowymi odpowiedziami są: starosta wykonujący zadania przy pomocy geodety powiatowego, marszałek województwa wykonujący zadania przy pomocy geodety województwa

Pytanie **37**

Nie udzielono odpowiedzi

Punkty: 1

Karę dyscyplinarną odebrania uprawnień zawodowych wymierza się w przypadku:

Wybierz wszystkie poprawne:

- a. gdy na skutek rażącego naruszenia przepisów nastąpiło zagrożenie dla zdrowia, życia lub mienia o dużej wartości
- b. niezgodnie z zasadami współczesnej wiedzy technicznej
- c. rażącego naruszenia przepisów obowiązujących w geodezji i kartografii
- d. naruszenia przepisów prawa

Twoja odpowiedź jest niepoprawna.

Poprawna odpowiedź to: gdy na skutek rażącego naruszenia przepisów nastąpiło zagrożenie dla zdrowia, życia lub mienia o dużej wartości

Pytanie **38**

Nie udzielono odpowiedzi

Punkty: 1

Poświadczenie bezpieczeństwa warunkujące dopuszczenie do pracy lub pełnienia służby na stanowiskach albo zlecenie prac związanych z dostępem do informacji niejawnych, w przypadku informacji oznaczonych klauzulą „ściśle tajne” wydaje się na okres:

Wybierz wszystkie poprawne:

- a. 8 lat
- b. 7 lat
- c. 5 lat
- d. 10 lat

Twoja odpowiedź jest niepoprawna.

Poprawna odpowiedź to: 5 lat

Pytanie **39**

Nie udzielono odpowiedzi

Punkty: 1

Ograniczonym prawem rzeczowym jest:

Wybierz wszystkie poprawne:

- a. hipoteka
- b. dzierżawa
- c. zastaw
- d. użytkowanie

Twoja odpowiedź jest niepoprawna.

Prawidłowymi odpowiedziami są: użytkowanie, zastaw, hipoteka

Pytanie **40**

Nie udzielono odpowiedzi

Punkty: 1

Organy administracji geodezyjnej i kartograficznej projektując zmiany przebiegu granic obrębów ewidencyjnych obowiązane są uwzględniać podział na:

Wybierz wszystkie poprawne:

- a. rejony statystyczne
- b. obwody spisowe
- c. rejony urbanistyczne
- d. obwody urbanistyczne

Twoja odpowiedź jest niepoprawna.

Prawidłowymi odpowiedziami są: obwody spisowe, rejony statystyczne

Pytanie **41**

Nie udzielono odpowiedzi

Punkty: 1

Wzory klauzul urzędowych, którymi opatruje się dokumenty i materiały przeznaczone dla podmiotu, na rzecz którego wykonawca prac geodezyjnych wykonał prace geodezyjne:

Wybierz wszystkie poprawne:

- a. nie są określone przepisem prawa
- b. określone są w załączniku do rozporządzenia w sprawie organizacji i trybu prowadzenia państwowego zasobu geodezyjnego i kartograficznego
- c. określone są przez właściwy organ obsługujący zgłoszenie prac geodezyjnych
- d. określone są przez Głównego Geodetę Kraju

Twoja odpowiedź jest niepoprawna.

Poprawna odpowiedź to: określone są w załączniku do rozporządzenia w sprawie organizacji i trybu prowadzenia państwowego zasobu geodezyjnego i kartograficznego

Pytanie **42**

Nie udzielono odpowiedzi

Punkty: 1

Krajowy Ośrodek Wsparcia Rolnictwa ustala termin zawarcia umowy zamiany, który nie może być dłuższy niż:

Wybierz wszystkie poprawne:

- a. 2 miesiące od dnia zatwierdzenia wyboru oferty
- b. 30 dni od dnia zatwierdzenia wyboru oferty
- c. 14 dni od dnia zatwierdzenia wyboru oferty
- d. 7 dni od dnia zatwierdzenia wyboru oferty

Twoja odpowiedź jest niepoprawna.

Poprawna odpowiedź to: 30 dni od dnia zatwierdzenia wyboru oferty

Pytanie **43**

Nie udzielono odpowiedzi

Punkty: 1

Geodezyjną dokumentację techniczną sporządzoną w związku z zakładaniem lub utrzymywaniem podstawowych osnów geodezyjnych, grawimetrycznych i magnetycznych oraz szczegółowych osnów geodezyjnych:

Wybierz wszystkie poprawne:

- a. publikuje się w Biuletynie Urzędu
- b. wykonawca przechowuje przez okres 5 lat
- c. przekazuje się do wykorzystania wszystkim wykonawcom prac geodezyjnych
- d. przekazuje się do właściwego organu Służby Geodezyjnej i Kartograficznej

Twoja odpowiedź jest niepoprawna.

Poprawna odpowiedź to: przekazuje się do właściwego organu Służby Geodezyjnej i Kartograficznej

Pytanie **44**

Nie udzielono odpowiedzi

Punkty: 1

Jaki obiekt przedstawia poniższy znak kartograficzny:



Wybierz wszystkie poprawne:

- a. przewód elektroenergetyczny wysokiego napięcia
- b. przewód elektroenergetyczny niskiego napięcia
- c. przewód elektroenergetyczny najwyższego napięcia
- d. przewód elektroenergetyczny średniego napięcia

Twoja odpowiedź jest niepoprawna.

Poprawna odpowiedź to: przewód elektroenergetyczny średniego napięcia

Pytanie **45**

Nie udzielono odpowiedzi

Punkty: 1

Osnowa realizacyjna na obiektach budowlanych wymagających w trakcie użytkowania okresowego badania przemieszczeń obiektu i podłoża oraz odkształceń obiektu powinna być zaprojektowana:

Wybierz wszystkie poprawne:

- a. w dowolny sposób
- b. w sposób umożliwiający wykonanie pomiaru pierwotnego
- c. w sposób określony przez kierownika budowy
- d. w sposób umożliwiający wykonanie pomiarów następných

Twoja odpowiedź jest niepoprawna.

Prawidłowymi odpowiedziami są: w sposób umożliwiający wykonanie pomiaru pierwotnego, w sposób umożliwiający wykonanie pomiarów następných

Pytanie **46**

Nie udzielono odpowiedzi

Punkty: 1

Komu uczestnicy scalenia w terminie 14 dni od dnia okazania projektu mogą zgłaszać zastrzeżenia do projektu scalenia:

Wybierz wszystkie poprawne:

- a. radzie uczestników scalenia
- b. geodecie projektantowi
- c. wójtowi
- d. staroście

Twoja odpowiedź jest niepoprawna.

Poprawna odpowiedź to: staroście

Pytanie **47**

Nie udzielono odpowiedzi

Punkty: 1

W przypadku sporu dotyczącego zakresu udostępnianych materiałów zasobu powiatowego lub wysokości należnej opłaty:

Wybierz wszystkie poprawne:

- a. starosta wydaje decyzję administracyjną
- b. służy wniosek o rozstrzygnięcie sporu do wojewódzkiego inspektora nadzoru geodezyjnego i kartograficznego
- c. marszałek województwa wydaje postanowienie
- d. służy skarga do Głównego Geodety Kraju

Twoja odpowiedź jest niepoprawna.

Poprawna odpowiedź to: starosta wydaje decyzję administracyjną

Pytanie **48**

Nie udzielono odpowiedzi

Punkty: 1

W skład komisji kwalifikacyjnej do spraw uprawnień zawodowych w dziedzinie geodezji i kartografii wchodzi:

Wybierz wszystkie poprawne:

- a. przedstawiciel organizacji zawodowej
- b. Główny Geodeta Kraju
- c. sekretarz komisji kwalifikacyjnej oraz jego zastępca
- d. wiceprzewodniczący komisji kwalifikacyjnej

Twoja odpowiedź jest niepoprawna.

Prawidłowymi odpowiedziami są: wiceprzewodniczący komisji kwalifikacyjnej, sekretarz komisji kwalifikacyjnej oraz jego zastępca

Pytanie **49**

Nie udzielono odpowiedzi

Punkty: 1

Organy administracji publicznej działają na podstawie:

Wybierz wszystkie poprawne:

- a. przepisów prawa i wytycznych organów wyższej instancji
- b. przepisów prawa i orzeczeń
- c. przepisów prawa
- d. ukształtowanej linii orzeczniczej

Twoja odpowiedź jest niepoprawna.

Poprawna odpowiedź to: przepisów prawa

Pytanie **50**

Nie udzielono odpowiedzi

Punkty: 1

Główny Geodeta Kraju jest organem wiodącym w rozumieniu ustawy o infrastrukturze informacji przestrzennej dla następujących tematów danych przestrzennych:

Wybierz wszystkie poprawne:

- a. działki ewidencyjne
- b. gleba
- c. systemy siatek georeferencyjnych
- d. sieci transportowe

Twoja odpowiedź jest niepoprawna.

Prawidłowymi odpowiedziami są: gleba, systemy siatek georeferencyjnych, sieci transportowe, działki ewidencyjne

Pytanie **51**

Nie udzielono odpowiedzi

Punkty: 1

Rubryka oznaczenie nieruchomości w dziale I-O KW obejmuje dla działki:

Wybierz wszystkie poprawne:

- a. identyfikator działki
- b. zgodność z danymi z ewidencji
- c. numer księgi zaginionej, zniszczonej, dawnej, zbioru dokumentów
- d. sposób korzystania

Twoja odpowiedź jest niepoprawna.

Prawidłowymi odpowiedziami są: identyfikator działki, sposób korzystania, numer księgi zaginionej, zniszczonej, dawnej, zbioru dokumentów

Pytanie **52**

Nie udzielono odpowiedzi

Punkty: 1

Pomiarową podstawę wysokościową realizuje się:

Wybierz wszystkie poprawne:

- a. metodą niwelacji satelitarnej z wykorzystaniem techniki statycznej GNSS
- b. techniką kinematyczną GNSS
- c. metodą niwelacji barometrycznej
- d. techniką statyczną GNSS z wykorzystaniem obliczeń wyrównania danych obserwacyjnych metodą najmniejszych kwadratów

Twoja odpowiedź jest niepoprawna.

Prawidłowymi odpowiedziami są: metodą niwelacji satelitarnej z wykorzystaniem techniki statycznej GNSS, techniką kinematyczną GNSS

Pytanie **53**

Nie udzielono odpowiedzi

Punkty: 1

Osobami prawnymi są:

Wybierz wszystkie poprawne:

- a. jednostki organizacyjne, którym przepisy szczególne przyznają osobowość prawną
- b. wojewoda
- c. marszałek województwa
- d. Skarb Państwa

Twoja odpowiedź jest niepoprawna.

Prawidłowymi odpowiedziami są: Skarb Państwa, jednostki organizacyjne, którym przepisy szczególne przyznają osobowość prawną

Pytanie **54**

Nie udzielono odpowiedzi

Punkty: 1

Kto, w celu użycia za autentyczny, podrabia lub przerabia dokument lub takiego dokumentu jako autentycznego używa:

Wybierz wszystkie poprawne:

- a. podlega karze pozbawienia wolności od 3 miesięcy do lat 5
- b. podlega karze ograniczenia wolności od 1 miesiąca do lat 2
- c. podlega karze pozbawienia wolności od 3 do 5 lat
- d. podlega grzywnie

Twoja odpowiedź jest niepoprawna.

Poprawna odpowiedź to: podlega karze pozbawienia wolności od 3 miesięcy do lat 5

Pytanie **55**

Nie udzielono odpowiedzi

Punkty: 1

Postępowanie kwalifikacyjne w sprawie nadania uprawnień zawodowych w dziedzinie geodezji i kartografii trwa nie dłużej niż:

Wybierz wszystkie poprawne:

- a. dwa miesiące od dnia jego wszczęcia
- b. cztery miesiące od dnia jego wszczęcia
- c. trzy miesiące od dnia jego wszczęcia
- d. dwa miesiące od dnia jego wszczęcia, w przypadku postępowania obejmującego tylko część wstępną

Twoja odpowiedź jest niepoprawna.

Prawidłowymi odpowiedziami są: dwa miesiące od dnia jego wszczęcia, w przypadku postępowania obejmującego tylko część wstępną, cztery miesiące od dnia jego wszczęcia

Pytanie **56**

Nie udzielono odpowiedzi

Punkty: 1

Dochodami własnymi budżetu samorządu województwa nie są:

Wybierz wszystkie poprawne:

- a. wpływy z opłat za czynności związane z prowadzeniem zasobów wojewódzkich
- b. wpływy z udostępniania przez starostów materiałów należących do wojewódzkiego zasobu geodezyjnego i kartograficznego (przy równym podziale wpływów z tytułu opłat
- c. wpływy ze sprzedaży map oraz innych materiałów i informacji z zasobów wojewódzkich
- d. wpływy z udostępniania map oraz innych materiałów i informacji z zasobów wojewódzkich

Twoja odpowiedź jest niepoprawna.

Prawidłowymi odpowiedziami są: wpływy z udostępniania przez starostów materiałów należących do wojewódzkiego zasobu geodezyjnego i kartograficznego (przy równym podziale wpływów z tytułu opłat, wpływy ze sprzedaży map oraz innych materiałów i informacji z zasobów wojewódzkich

Pytanie **57**

Nie udzielono odpowiedzi

Punkty: 1

Poświadczenie bezpieczeństwa warunkujące dopuszczenie do pracy lub pełnienia służby na stanowiskach albo zlecenie prac związanych z dostępem do informacji niejawnych, w przypadku informacji oznaczonych klauzulą „poufne”, wydaje się na okres:

Wybierz wszystkie poprawne:

- a. 5 lat
- b. 8 lat
- c. 10 lat
- d. 3 lat

Twoja odpowiedź jest niepoprawna.

Poprawna odpowiedź to: 10 lat

Pytanie **58**

Nie udzielono odpowiedzi

Punkty: 1

Projektant, w trakcie realizacji budowy, ma prawo:

Wybierz wszystkie poprawne:

- a. żądania wpisem do dziennika budowy wstrzymania robót budowlanych w razie stwierdzenia możliwości powstania zagrożenia
- b. wstępu na teren budowy i dokonywania zapisów w dzienniku budowy dotyczących ich realizacji
- c. sporządzić, przed rozpoczęciem budowy plan bezpieczeństwa i ochrony zdrowia
- d. prowadzenia dokumentacji budowy

Twoja odpowiedź jest niepoprawna.

Prawidłowymi odpowiedziami są: wstępu na teren budowy i dokonywania zapisów w dzienniku budowy dotyczących ich realizacji, żądania wpisem do dziennika budowy wstrzymania robót budowlanych w razie stwierdzenia możliwości powstania zagrożenia

Pytanie **59**

Nie udzielono odpowiedzi

Punkty: 1

Zgłoszenie prac geodezyjnych zawiera między innymi:

Wybierz wszystkie poprawne:

- a. dane kontaktowe dotyczące podmiotu, który zlecił geodecie usługę obejmującą zakres zgłaszanych prac
- b. termin rozpoczęcia zgłaszanych prac geodezyjnych
- c. cel zgłaszanych prac geodezyjnych
- d. dane identyfikujące wykonawcę zgłaszanych prac geodezyjnych

Twoja odpowiedź jest niepoprawna.

Prawidłowymi odpowiedziami są: dane identyfikujące wykonawcę zgłaszanych prac geodezyjnych, cel zgłaszanych prac geodezyjnych, termin rozpoczęcia zgłaszanych prac geodezyjnych

Pytanie **60**

Nie udzielono odpowiedzi

Punkty: 1

Zezwolenie zarządcy drogi, wydane w drodze decyzji administracyjnej, wymagane jest w przypadku:

Wybierz wszystkie poprawne:

- a. zajęcia pasa drogowego na cele niezwiązane z budową drogi
- b. zajęcia pasa drogowego na cele związane z przebudową drogi
- c. zajęcia pasa drogowego na cele niezwiązane z remontem drogi
- d. zajęcia pasa drogowego na cele związane z ochroną dróg

Twoja odpowiedź jest niepoprawna.

Prawidłowymi odpowiedziami są: zajęcia pasa drogowego na cele niezwiązane z budową drogi, zajęcia pasa drogowego na cele niezwiązane z remontem drogi

Pytanie **61**

Nie udzielono odpowiedzi

Punkty: 1

Podstawę krajowego systemu informacji o terenie stanowią:

Wybierz wszystkie poprawne:

- a. metadane opisujące zbiory i usługi danych przestrzennych
- b. zbiory danych gromadzone w ewidencji gruntów i budynków
- c. mapy zasadnicze
- d. zbiory danych gromadzone w bazie danych państwowego rejestru granic i powierzchni jednostek podziałów terytorialnych kraju

Twoja odpowiedź jest niepoprawna.

Prawidłowymi odpowiedziami są: zbiory danych gromadzone w ewidencji gruntów i budynków, zbiory danych gromadzone w bazie danych państwowego rejestru granic i powierzchni jednostek podziałów terytorialnych kraju

Pytanie **62**

Nie udzielono odpowiedzi

Punkty: 1

Uchwała rady gminy o scaleniu i podziale nieruchomości stanowi podstawę do:

Wybierz wszystkie poprawne:

- a. ujawnienia nowego stanu prawnego nieruchomości w katastrze nieruchomości
- b. założenia nowych ksiąg wieczystych
- c. wyznaczenia na gruncie granic nieruchomości powstałych w wyniku scalenia i podziału nieruchomości
- d. zamknięcia istniejących ksiąg wieczystych

Twoja odpowiedź jest niepoprawna.

Prawidłowymi odpowiedziami są: zamknięcia istniejących ksiąg wieczystych, założenia nowych ksiąg wieczystych, ujawnienia nowego stanu prawnego nieruchomości w katastrze nieruchomości, wyznaczenia na gruncie granic nieruchomości powstałych w wyniku scalenia i podziału nieruchomości

Pytanie **63**

Nie udzielono odpowiedzi

Punkty: 1

Podstawę przyjęcia wyników zgłoszonych prac geodezyjnych do państwowego zasobu geodezyjnego i kartograficznego stanowi:

Wybierz wszystkie poprawne:

- a. zawiadomienie organu Służby Geodezyjnej i Kartograficznej o zakończeniu prac geodezyjnych
- b. pozytywny wynik weryfikacji
- c. dokument potwierdzający odbiór zbiorów danych lub innych materiałów jako przedmiotu zamówienia publicznego realizowanego w związku z wykonywaniem zadań Głównego Geodety Kraju
- d. dokument potwierdzający odbiór zbiorów danych lub innych materiałów jako przedmiotu zamówienia publicznego realizowanego w związku z wykonywaniem zadań organów administracji geodezyjnej i kartograficznej

Twoja odpowiedź jest niepoprawna.

Prawidłowymi odpowiedziami są: dokument potwierdzający odbiór zbiorów danych lub innych materiałów jako przedmiotu zamówienia publicznego realizowanego w związku z wykonywaniem zadań Głównego Geodety Kraju, pozytywny wynik weryfikacji, dokument potwierdzający odbiór zbiorów danych lub innych materiałów jako przedmiotu zamówienia publicznego realizowanego w związku z wykonywaniem zadań organów administracji geodezyjnej i kartograficznej

Pytanie **64**

Nie udzielono odpowiedzi

Punkty: 1

Sąd ustanawia kuratora do reprezentowania osoby prawnej między innymi w następujących sytuacjach:

Wybierz wszystkie poprawne:

- a. tylko wtedy, kiedy tego zażąda od sądu organ uprawniony do jego reprezentowania i jest to zasada generalna
- b. jeżeli nie może prowadzić swoich spraw ze względu na brak organu
- c. jeżeli osoba nie może być reprezentowana ze względu na brak organu albo brak w składzie organu uprawnionego do jej reprezentowania
- d. jeżeli w składzie organu brak osoby uprawnionej do jej reprezentowania

Twoja odpowiedź jest niepoprawna.

Prawidłowymi odpowiedziami są:

jeżeli osoba nie może być reprezentowana ze względu na brak organu albo brak w składzie organu uprawnionego do jej reprezentowania, jeżeli nie może prowadzić swoich spraw ze względu na brak organu, jeżeli w składzie organu brak osoby uprawnionej do jej reprezentowania

Pytanie **65**

Nie udzielono odpowiedzi

Punkty: 1

Starosta informuje o terminie i miejscu wyłożenia projektu operatu opisowo – kartograficznego poprzez ogłoszenie tej informacji w prasie o zasięgu krajowym w terminie:

Wybierz wszystkie poprawne:

- a. na co najmniej 14 dni przed dniem wyłożenia.
- b. na co najmniej 14 dni roboczych przed dniem wyłożenia
- c. na co najmniej 14 dni kalendarzowych przed dniem wyłożenia
- d. na co najmniej 21 dni roboczych przed dniem wyłożenia

Twoja odpowiedź jest niepoprawna.

Poprawna odpowiedź to: na co najmniej 14 dni przed dniem wyłożenia.

Pytanie **66**

Nie udzielono odpowiedzi

Punkty: 1

Nadanie miejscowości statusu miasta i ustalenie jego granic następuje :

Wybierz wszystkie poprawne:

- a. w drodze rozporządzenia Prezesa Rady Ministrów
- b. w drodze rozporządzenia Ministra Spraw Wewnętrznych
- c. w drodze rozporządzenia Rady Ministrów
- d. w drodze rozporządzenia Ministra Administracji

Twoja odpowiedź jest niepoprawna.

Poprawna odpowiedź to: w drodze rozporządzenia Rady Ministrów

Pytanie **67**

Nie udzielono odpowiedzi

Punkty: 1

Danymi ewidencyjnymi dotyczącymi osób fizycznych są:

Wybierz wszystkie poprawne:

- a. płeć
- b. status małżeński
- c. numer PESEL, jeżeli jest znany
- d. nazwisko i imię/imiona

Twoja odpowiedź jest niepoprawna.

Prawidłowymi odpowiedziami są: nazwisko i imię/imiona, numer PESEL, jeżeli jest znany, płeć

Pytanie **68**

Nie udzielono odpowiedzi

Punkty: 1

Organem właściwym do wydania decyzji o warunkach zabudowy i zagospodarowania (z wyłączeniem terenów zamkniętych) jest odpowiednio:

Wybierz wszystkie poprawne:

- a. marszałek województwa
- b. burmistrz
- c. wojewoda
- d. prezydent miasta

Twoja odpowiedź jest niepoprawna.

Prawidłowymi odpowiedziami są: prezydent miasta, burmistrz

Pytanie **69**

Nie udzielono odpowiedzi

Punkty: 1

Monitorowanie zmian w sposobie użytkowania gruntów oraz ich bonitacji należy do zadań:

Wybierz wszystkie poprawne:

- a. Głównego Geodety Kraju
- b. Marszałka województwa
- c. Wojewódzkiego inspektora nadzoru geodezyjnego i kartograficznego
- d. Starosty

Twoja odpowiedź jest niepoprawna.

Poprawna odpowiedź to: Marszałka województwa

Pytanie **70**

Nie udzielono odpowiedzi

Punkty: 1

Nadzór nad prowadzeniem państwowego zasobu geodezyjnego i kartograficznego należy między innymi:

Wybierz wszystkie poprawne:

- a. w zakresie powiatowych zasobów geodezyjnych i kartograficznych – także do wojewódzkich inspektorów nadzoru geodezyjnego i kartograficznego
- b. w zakresie wojewódzkich zasobów geodezyjnych i kartograficznych – także do wojewódzkich inspektorów nadzoru geodezyjnego i kartograficznego
- c. do Głównego Geodety Kraju
- d. w zakresie wojewódzkich oraz powiatowych zasobów geodezyjnych i kartograficznych - także do wojewodów

Twoja odpowiedź jest niepoprawna.

Prawidłowymi odpowiedziami są: do Głównego Geodety Kraju, w zakresie wojewódzkich zasobów geodezyjnych i kartograficznych – także do wojewódzkich inspektorów nadzoru geodezyjnego i kartograficznego, w zakresie powiatowych zasobów geodezyjnych i kartograficznych – także do wojewódzkich inspektorów nadzoru geodezyjnego i kartograficznego

Pytanie **71**

Nie udzielono odpowiedzi

Punkty: 1

Dotychczasowy atrybut określający błąd położenia punktu granicznego (BPP) staje się:

Wybierz wszystkie poprawne:

- a. atrybutem określającym spełnienie przez punkt wymaganych standardów dokładnościowych
- b. atrybutem określającym źródło danych o położeniu punktu granicznego
- c. atrybutem określającym sposób pozyskania danych o punkcie granicznym
- d. pozostaje bez zmian

Twoja odpowiedź jest niepoprawna.

Poprawna odpowiedź to: atrybutem określającym spełnienie przez punkt wymaganych standardów dokładnościowych

Pytanie **72**

Nie udzielono odpowiedzi

Punkty: 1

Organ, który otrzymał zgłoszenie prac geodezyjnych, udostępnia kopie zbiorów danych lub innych materiałów państwowego zasobu geodezyjnego i kartograficznego:

Wybierz wszystkie poprawne:

- a. niezwłocznie, nie później niż w terminie 5 dni roboczych od dnia otrzymania opłaty
- b. niezwłocznie, nie później niż w terminie 10 dni roboczych od dnia otrzymania opłaty
- c. niezwłocznie, nie później niż w terminie 7 dni roboczych od dnia otrzymania opłaty
- d. niezwłocznie, nie później niż w terminie 3 dni roboczych od dnia otrzymania opłaty

Twoja odpowiedź jest niepoprawna.

Poprawna odpowiedź to: niezwłocznie, nie później niż w terminie 5 dni roboczych od dnia otrzymania opłaty

Pytanie **73**

Nie udzielono odpowiedzi

Punkty: 1

Wójt prowadzi sprawy z zakresu geodezji i kartografii - powierzone mu przez starostę na wniosek gminy - przy pomocy:

Wybierz wszystkie poprawne:

- a. geodety powiatowego
- b. naczelnika referatu geodezji i kartografii
- c. naczelnika wydziału geodezji i kartografii
- d. geodety gminnego wchodzącego w skład urzędu gminy

Twoja odpowiedź jest niepoprawna.

Poprawna odpowiedź to: geodety gminnego wchodzącego w skład urzędu gminy

Pytanie **74**

Nie udzielono odpowiedzi

Punkty: 1

Ustawa o ochronie informacji niejawnych określa zasady:

Wybierz wszystkie poprawne:

- a. organizowania ochrony informacji niejawnych
- b. klasyfikowania informacji niejawnych
- c. przetwarzania danych osobowych
- d. przetwarzania informacji niejawnych

Twoja odpowiedź jest niepoprawna.

Prawidłowymi odpowiedziami są: organizowania ochrony informacji niejawnych, przetwarzania informacji niejawnych, klasyfikowania informacji niejawnych

Pytanie **75**

Nie udzielono odpowiedzi

Punkty: 1

Nie złożenie zawiadomienia o przekazaniu wyników zgłoszonych prac geodezyjnych i nieprzekazanie tych wyników przed upływem przewidywanego terminu:

Wybierz wszystkie poprawne:

- a. jest równoznaczne z zaniechaniem wykonywania tych prac
- b. skutkuje negatywnym protokołem weryfikacji
- c. jest równoznaczne z anulowaniem zgłoszenia prac
- d. jest równoznaczne z przedłużeniem terminu przekazania

Twoja odpowiedź jest niepoprawna.

Poprawna odpowiedź to: jest równoznaczne z zaniechaniem wykonywania tych prac

Pytanie **76**

Nie udzielono odpowiedzi

Punkty: 1

Ewidencja zbiorów danych przestrzennych infrastruktury informacji przestrzennej, prowadzona przez Głównego Geodetę Kraju, obejmuje między innymi następujące informacje:

Wybierz wszystkie poprawne:

- a. datę otrzymania zgłoszenia przez Głównego Geodetę Kraju
- b. datę wysłania zgłoszenia przez podmiot, który zgłosił zbiór danych przestrzennych do ewidencji
- c. obszar, do którego odnosi się zbiór danych przestrzennych
- d. numer porządkowy zbioru danych przestrzennych

Twoja odpowiedź jest niepoprawna.

Prawidłowymi odpowiedziami są: numer porządkowy zbioru danych przestrzennych, obszar, do którego odnosi się zbiór danych przestrzennych, datę otrzymania zgłoszenia przez Głównego Geodetę Kraju

Pytanie **77**

Nie udzielono odpowiedzi

Punkty: 1

Znaki graniczne przesunięte lub uszkodzone mogą być wznowione:

Wybierz wszystkie poprawne:

- a. bez przeprowadzania postępowania rozgraniczeniowego, jeśli nawet nie istnieją dokumenty pozwalające na określenie pierwotnego położenia
- b. bez przeprowadzania postępowania rozgraniczeniowego, jeśli istnieją dokumenty pozwalające na określenie pierwotnego położenia
- c. przez właściciela nieruchomości
- d. jeśli nastąpił spór co do położenia znaków

Twoja odpowiedź jest niepoprawna.

Poprawna odpowiedź to: bez przeprowadzania postępowania rozgraniczeniowego, jeśli istnieją dokumenty pozwalające na określenie pierwotnego położenia

Pytanie **78**

Nie udzielono odpowiedzi

Punkty: 1

W rozumieniu przepisów o postępowaniach administracyjnych „milczące załatwienie sprawy” następuje:

Wybierz wszystkie poprawne:

- a. siódmego dnia od upływu terminu przewidzianego do wydania decyzji lub postanowienia kończącego postępowanie w sprawie albo wniesienia sprzeciwu
- b. piętnastego dnia od upływu terminu przewidzianego do wydania decyzji lub postanowienia kończącego postępowanie w sprawie albo wniesienia sprzeciwu
- c. czternastego dnia od upływu terminu przewidzianego do wydania decyzji lub postanowienia kończącego postępowanie w sprawie albo wniesienia sprzeciwu
- d. w dniu następującym po dniu, w którym upływa termin przewidziany do wydania decyzji lub postanowienia kończącego postępowanie w sprawie albo wniesienia sprzeciwu

Twoja odpowiedź jest niepoprawna.

Poprawna odpowiedź to: w dniu następującym po dniu, w którym upływa termin przewidziany do wydania decyzji lub postanowienia kończącego postępowanie w sprawie albo wniesienia sprzeciwu

Pytanie **79**

Nie udzielono odpowiedzi

Punkty: 1

Do zadań wojewódzkiego inspektora nadzoru geodezyjnego i kartograficznego działającego w imieniu wojewody należy:

Wybierz wszystkie poprawne:

- a. kontrola działania administracji geodezyjnej i kartograficznej
- b. prowadzenie spraw związanych z ochroną informacji niejawnych w działalności geodezyjnej i kartograficznej
- c. przechowywanie kopii zabezpieczających baz danych, w szczególności bazy danych ewidencji gruntów i budynków
- d. utrzymanie i rozbudowa infrastruktury i systemów teleinformatycznych umożliwiających dostęp do danych przestrzennych

Twoja odpowiedź jest niepoprawna.

Prawidłowymi odpowiedziami są: kontrola działania administracji geodezyjnej i kartograficznej, przechowywanie kopii zabezpieczających baz danych, w szczególności bazy danych ewidencji gruntów i budynków

Pytanie **80**

Nie udzielono odpowiedzi

Punkty: 1

Jakie rodzaje protokołów, wskazujących na rodzaj i tryb dokonywanych czynności, przewiduje ustawa Prawo geodezyjne i kartograficzne i wydane na jej podstawie akty wykonawcze:

Wybierz wszystkie poprawne:

- a. protokół wyznaczenia punktów granicznych
- b. protokół granic
- c. protokół graniczny
- d. protokół ustalenia przebiegu granic działek ewidencyjnych

Twoja odpowiedź jest niepoprawna.

Prawidłowymi odpowiedziami są: protokół graniczny, protokół ustalenia przebiegu granic działek ewidencyjnych, protokół wyznaczenia punktów granicznych

Pytanie **81**

Nie udzielono odpowiedzi

Punkty: 1

Nadzór nad pracami geodezyjnymi i kartograficznymi na terenach zamkniętych sprawują:

Wybierz wszystkie poprawne:

- a. właściwy miejscowo wojewódzki inspektor nadzoru geodezyjnego i kartograficznego
- b. właściwy minister lub kierownik urzędu centralnego
- c. właściwy miejscowo marszałek województwa
- d. właściwy miejscowo wojewoda

Twoja odpowiedź jest niepoprawna.

Poprawna odpowiedź to: właściwy minister lub kierownik urzędu centralnego

Pytanie **82**

Nie udzielono odpowiedzi

Punkty: 1

Starosta prowadzący powiatowy zasób geodezyjny i kartograficzny może upoważnić pracowników do załatwiania spraw, do których nie stosuje się przepisów ustawy Kodeks postępowania administracyjnego, w jego imieniu w ustalonym zakresie na wniosek:

Wybierz wszystkie poprawne:

- a. pracownika, który będzie załatwiał sprawy w imieniu starosty
- b. geodety województwa
- c. kierownika Ośrodka Dokumentacji Geodezyjnej i Kartograficznej
- d. geodety powiatowego

Twoja odpowiedź jest niepoprawna.

Poprawna odpowiedź to: geodety powiatowego

Pytanie **83**

Nie udzielono odpowiedzi

Punkty: 1

Na Krajowe Ramy Interoperacyjności składają się:

Wybierz wszystkie poprawne:

- a. repozytorium ZSIN
- b. repozytorium interoperacyjności na ePUAP
- c. architektura systemów teleinformatycznych podmiotów realizujących zadania publiczne
- d. sposoby osiągnięcia interoperacyjności

Twoja odpowiedź jest niepoprawna.

Prawidłowymi odpowiedziami są: repozytorium interoperacyjności na ePUAP, sposoby osiągnięcia interoperacyjności, architektura systemów teleinformatycznych podmiotów realizujących zadania publiczne

Pytanie **84**

Nie udzielono odpowiedzi

Punkty: 1

Uprawnienia podmiotu dotyczące możliwości wykorzystywania udostępnionych mu materiałów zasobu określa:

Wybierz wszystkie poprawne:

- a. dokument o nazwie opracowanie zgłoszenia
- b. licencja wydawana przez organ udostępniający te materiały
- c. umowa cywilnoprawna
- d. ustawa Prawo geodezyjne i kartograficzne

Twoja odpowiedź jest niepoprawna.

Poprawna odpowiedź to: licencja wydawana przez organ udostępniający te materiały

Pytanie **85**

Nie udzielono odpowiedzi

Punkty: 1

Akty prawa miejscowego ustanawia rada gminy w formie:

Wybierz wszystkie poprawne:

- a. rozporządzenia
- b. zarządzenia
- c. uchwały
- d. obwieszczenia

Twoja odpowiedź jest niepoprawna.

Poprawna odpowiedź to: uchwały

Pytanie **86**

Nie udzielono odpowiedzi

Punkty: 1

Studium uwarunkowań i kierunków zagospodarowania przestrzennego gminy:

Wybierz wszystkie poprawne:

- a. jest aktem prawa miejscowego
- b. jest dokumentem planistycznym niepodlegającym uchwaleniu przez radę gminy
- c. nie jest aktem prawa miejscowego
- d. jest aktem kierownictwa wewnętrznego gminy

Twoja odpowiedź jest niepoprawna.

Prawidłowymi odpowiedziami są: nie jest aktem prawa miejscowego, jest aktem kierownictwa wewnętrznego gminy

Pytanie **87**

Nie udzielono odpowiedzi

Punkty: 1

W razie ukarania geodety w postępowaniu tytułem odpowiedzialności zawodowej, koszty postępowania dyscyplinarnego ponosi:

Wybierz wszystkie poprawne:

- a. rzecznik dyscyplinarny
- b. wojewoda
- c. obwiniony
- d. obwiniony i wojewoda – po połowie

Twoja odpowiedź jest niepoprawna.

Poprawna odpowiedź to: obwiniony

Pytanie **88**

Nie udzielono odpowiedzi

Punkty: 1

Pełną zdolność do czynności prawnych nabywa się z chwilą:

Wybierz wszystkie poprawne:

- a. uzyskania pełnoletności
- b. ukończenia lat trzynaście
- c. ukończenia lat piętnaście
- d. ukończenia lat siedemnaście

Twoja odpowiedź jest niepoprawna.

Poprawna odpowiedź to: uzyskania pełnoletności

Pytanie **89**

Nie udzielono odpowiedzi

Punkty: 1

Właściciele nieruchomości zabudowanych mają obowiązek umieszczania w widocznym miejscu na ścianie frontowej budynku tabliczki z numerem porządkowym w terminie:

Wybierz wszystkie poprawne:

- a. 7 dni od dnia otrzymania zawiadomienia o ustaleniu tego numeru
- b. niezwłocznie po otrzymaniu zawiadomienia o ustaleniu tego numeru
- c. 30 dni od dnia otrzymania zawiadomienia o ustaleniu tego numeru
- d. 14 dni od dnia otrzymania zawiadomienia o ustaleniu tego numeru

Twoja odpowiedź jest niepoprawna.

Poprawna odpowiedź to: 30 dni od dnia otrzymania zawiadomienia o ustaleniu tego numeru

Pytanie **90**

Nie udzielono odpowiedzi

Punkty: 1

Organami gminy są:

Wybierz wszystkie poprawne:

- a. mieszkańcy gminy i wójt (burmistrz / prezydent miasta)
- b. zarząd gminy i skarbnik gminy
- c. zarząd gminy i rada gminy
- d. rada gminy i wójt / burmistrz / prezydent miasta

Twoja odpowiedź jest niepoprawna.

Poprawna odpowiedź to: rada gminy i wójt / burmistrz / prezydent miasta

Pytanie **91**

Nie udzielono odpowiedzi

Punkty: 1

Grunt zajęty przez ciek naturalny stanowi odrębną działkę ewidencyjną niezależnie od tego, czy wody w tym cieku płyną korytem:

Wybierz wszystkie poprawne:

- a. zdatnym do żeglugi śródlądowej
- b. uregulowanym odkrytym
- c. naturalnym
- d. uregulowanym zakrytym

Twoja odpowiedź jest niepoprawna.

Prawidłowymi odpowiedziami są: naturalnym, uregulowanym odkrytym, uregulowanym zakrytym

Pytanie **92**

Nie udzielono odpowiedzi

Punkty: 1

Organ prowadzący państwowy zasób geodezyjny i kartograficzny pobiera opłaty za:

Wybierz wszystkie poprawne:

- a. wysyłanie materiałów zasobu pod wskazany adres
- b. udostępnianie rzeczoznawcom majątkowym do wglądu zbiorów aktów notarialnych oraz orzeczeń sądowych i decyzji administracyjnych będących podstawą wpisów w ewidencji gruntów i budynków
- c. umożliwienie korzystania z usług teleinformatycznego systemu ASG-EUPOS umożliwiającego udostępnianie danych podstawowej osnowy geodezyjnej
- d. udostępnianie w postaci elektronicznej kartograficznych opracowań specjalnych w postaci map tyflogicznych

Twoja odpowiedź jest niepoprawna.

Prawidłowymi odpowiedziami są: wysyłanie materiałów zasobu pod wskazany adres, udostępnianie rzeczoznawcom majątkowym do wglądu zbiorów aktów notarialnych oraz orzeczeń sądowych i decyzji administracyjnych będących podstawą wpisów w ewidencji gruntów i budynków

Pytanie **93**

Nie udzielono odpowiedzi

Punkty: 1

Czynność prawna dokonana przez osobę, która nie ma zdolności do czynności prawnych jest :

Wybierz wszystkie poprawne:

- a. ubezwłasnowolniona
- b. ograniczona
- c. chybiona
- d. nieważna

Twoja odpowiedź jest niepoprawna.

Poprawna odpowiedź to: nieważna

Pytanie **94**

Nie udzielono odpowiedzi

Punkty: 1

Identyfikator ewidencyjny materiału składa się z członów oddzielonych kropkami, które oznaczają:

Wybierz wszystkie poprawne:

- a. rok przyjęcia materiału do zasobu, kolejna liczba naturalna w danym roku kalendarzowym
- b. przynależność do zasobu prowadzonego przez odpowiedni organ, identyfikator Teryt właściwy dla organu prowadzącego ewidencje materiałów, rok przyjęcia materiału do zasobu, kolejna liczba naturalna w danym roku kalendarzowym
- c. przynależność do zasobu prowadzonego przez odpowiedni organ, identyfikator Teryt właściwy dla organu prowadzącego ewidencje materiałów
- d. przynależność do zasobu prowadzonego przez odpowiedni organ, identyfikator Teryt właściwy dla organu prowadzącego ewidencję materiałów, rok zgłoszenia pracy geodezyjnej do zasobu, kolejna liczba naturalna w danym roku kalendarzowym

Twoja odpowiedź jest niepoprawna.

Poprawna odpowiedź to: przynależność do zasobu prowadzonego przez odpowiedni organ, identyfikator Teryt właściwy dla organu prowadzącego ewidencje materiałów, rok przyjęcia materiału do zasobu, kolejna liczba naturalna w danym roku kalendarzowym

Pytanie **95**

Nie udzielono odpowiedzi

Punkty: 1

Jakie sankcje dla wykonawców prac geodezyjnych przewiduje ustawa Prawo geodezyjne i kartograficzne za brak zgłoszenia pracy geodezyjnej polegającej na wyznaczeniu punktów granicznych:

Wybierz wszystkie poprawne:

- a. karę ograniczenia możliwości wykonywania działalności gospodarczej
- b. karę upomnienia
- c. karę nagany
- d. karę grzywny

Twoja odpowiedź jest niepoprawna.

Poprawna odpowiedź to: karę grzywny

Pytanie **96**

Nie udzielono odpowiedzi

Punkty: 1

Organami wyższego stopnia w rozumieniu kodeksu postępowania administracyjnego są:

Wybierz wszystkie poprawne:

- a. w stosunku do wojewody – właściwi w sprawie ministrowie
- b. w stosunku do wojewody – Prezes Rady Ministrów
- c. w stosunku do organów jednostek samorządu terytorialnego – samorządowe kolegia odwoławcze, chyba że ustawy szczególne stanowią inaczej
- d. w stosunku do organów jednostek samorządu terytorialnego – wojewoda

Twoja odpowiedź jest niepoprawna.

Prawidłowymi odpowiedziami są: w stosunku do wojewody – właściwi w sprawie ministrowie, w stosunku do organów jednostek samorządu terytorialnego – samorządowe kolegia odwoławcze, chyba że ustawy szczególne stanowią inaczej

Pytanie **97**

Nie udzielono odpowiedzi

Punkty: 1

Organ administracji publicznej podlega wyłączeniu od załatwienia sprawy dotyczącej interesów majątkowych:

Wybierz wszystkie poprawne:

- a. małżonka jego kierownika
- b. osoby zajmującej stanowisko kierownicze w organie wyższego stopnia
- c. osoby związanej z jego kierownikiem z tytułu przysposobienia
- d. jego kierownika

Twoja odpowiedź jest niepoprawna.

Prawidłowymi odpowiedziami są: małżonka jego kierownika, osoby zajmującej stanowisko kierownicze w organie wyższego stopnia, jego kierownika, osoby związanej z jego kierownikiem z tytułu przysposobienia

Pytanie **98**

Nie udzielono odpowiedzi

Punkty: 1

Przez zasób nieruchomości należy rozumieć:

Wybierz wszystkie poprawne:

- a. nieruchomości, które stanowią przedmiot własności Skarbu Państwa i nie zostały oddane w użytkowanie wieczyste
- b. nieruchomości będące przedmiotem użytkowania wieczystego Skarbu Państwa
- c. nieruchomości, które stanowią przedmiot własności gminy i nie zostały oddane w użytkowanie wieczyste
- d. nieruchomości będące przedmiotem użytkowania wieczystego województwa

Twoja odpowiedź jest niepoprawna.

Prawidłowymi odpowiedziami są: nieruchomości będące przedmiotem użytkowania wieczystego Skarbu Państwa, nieruchomości, które stanowią przedmiot własności gminy i nie zostały oddane w użytkowanie wieczyste, nieruchomości będące przedmiotem użytkowania wieczystego województwa, nieruchomości, które stanowią przedmiot własności Skarbu Państwa i nie zostały oddane w użytkowanie wieczyste

Pytanie **99**

Nie udzielono odpowiedzi

Punkty: 1

Kod SUKS to kod dla następującego obiektu bazy GESUT:

Wybierz wszystkie poprawne:

- a. studnia kanalizacyjna
- b. kratka ściekowa
- c. studnia głębinowa
- d. studnia zwykła

Twoja odpowiedź jest niepoprawna.

Poprawna odpowiedź to: studnia kanalizacyjna

Pytanie **100**

Nie udzielono odpowiedzi

Punkty: 1

Uprawnienia zawodowe w dziedzinie geodezji i kartografii mogą uzyskać osoby, które:

Wybierz wszystkie poprawne:

- a. nie były karane za przestępstwo przeciwko wymiarowi sprawiedliwości
- b. nie były karane za przestępstwo przeciwko działalności instytucji państwowych oraz samorządu terytorialnego
- c. nie były karane za przestępstwo przeciwko mieniu
- d. nie były karane za przestępstwo skarbowe

Twoja odpowiedź jest niepoprawna.

Prawidłowymi odpowiedziami są: nie były karane za przestępstwo skarbowe, nie były karane za przestępstwo przeciwko wymiarowi sprawiedliwości, nie były karane za przestępstwo przeciwko działalności instytucji państwowych oraz samorządu terytorialnego, nie były karane za przestępstwo przeciwko mieniu

Pytanie **101**

Nie udzielono odpowiedzi

Punkty: 1

Przeprowadzanie gleboznawczej klasyfikacji gruntów należy do kompetencji:

Wybierz wszystkie poprawne:

- a. geodety województwa
- b. wojewody
- c. starosty (odpowiednio prezydenta miasta na prawach powiatu)
- d. Głównego Geodety Kraju

Twoja odpowiedź jest niepoprawna.

Poprawna odpowiedź to: starosty (odpowiednio prezydenta miasta na prawach powiatu)

Pytanie **102**

Nie udzielono odpowiedzi

Punkty: 1

Wyróżnia się następujące metody pozyskiwania informacji o obiekcie bazy BDOT500:

Wybierz wszystkie poprawne:

- a. dokumentacja z narady koordynacyjnej - K
- b. wektoryzacja - D
- c. dane branżowe - G
- d. pomiar bezpośredni w nawiązaniu do szczegółów terenowych - M

Twoja odpowiedź jest niepoprawna.

Prawidłowymi odpowiedziami są: wektoryzacja - D, pomiar bezpośredni w nawiązaniu do szczegółów terenowych - M

Pytanie **103**

Nie udzielono odpowiedzi

Punkty: 1

Decyzja o zezwoleniu na realizację inwestycji drogowej zawiera w szczególności:

Wybierz wszystkie poprawne:

- a. warunki wynikające z potrzeb ochrony środowiska, ochrony zabytków i dóbr kultury współczesnej oraz potrzeb obronności państwa
- b. wymagania dotyczące ochrony uzasadnionych interesów osób trzecich
- c. zatwierdzenie projektu zagospodarowania działki lub terenu oraz projektu architektoniczno-budowlanego
- d. wymagania dotyczące powiązania drogi z innymi drogami publicznymi, z określeniem ich kategorii

Twoja odpowiedź jest niepoprawna.

Prawidłowymi odpowiedziami są: wymagania dotyczące powiązania drogi z innymi drogami publicznymi, z określeniem ich kategorii, warunki wynikające z potrzeb ochrony środowiska, ochrony zabytków i dóbr kultury współczesnej oraz potrzeb obronności państwa, wymagania dotyczące ochrony uzasadnionych interesów osób trzecich, zatwierdzenie projektu zagospodarowania działki lub terenu oraz projektu architektoniczno-budowlanego

Pytanie **104**

Nie udzielono odpowiedzi

Punkty: 1

Zawiadomienie o czynnościach podjętych w celu ustalenia przebiegu granic działek ewidencyjnych oprócz danych adresowych podmiotu, zawiera następujące informacje:

Wybierz wszystkie poprawne:

- a. pouczenie o konieczności posiadania dokumentu umożliwiającego stwierdzenie prawa nabycia nieruchomości
- b. oznaczenie działek ewidencyjnych, których czynności będą dotyczyć
- c. dzień, godzinę i miejsce rozpoczęcia tych czynności
- d. pouczenie o konieczności posiadania dokumentu umożliwiającego ustalenie tożsamości osoby biorącej udział w tych czynnościach

Twoja odpowiedź jest niepoprawna.

Prawidłowymi odpowiedziami są: dzień, godzinę i miejsce rozpoczęcia tych czynności, oznaczenie działek ewidencyjnych, których czynności będą dotyczyć, pouczenie o konieczności posiadania dokumentu umożliwiającego ustalenie tożsamości osoby biorącej udział w tych czynnościach

Pytanie **105**

Nie udzielono odpowiedzi

Punkty: 1

Centralny rejestr osób posiadających uprawnienia zawodowe prowadzi:

Wybierz wszystkie poprawne:

- a. wojewoda
- b. Główny Urząd Geodezji i Kartografii
- c. Główny Geodeta Kraju
- d. wojewódzki inspektor nadzoru geodezyjnego i kartograficznego,

Twoja odpowiedź jest niepoprawna.

Poprawna odpowiedź to: Główny Geodeta Kraju

Pytanie **106**

Nie udzielono odpowiedzi

Punkty: 1

Krajowy rejestr urzędowy podziału terytorialnego kraju (TERYT) prowadzi:

Wybierz wszystkie poprawne:

- a. Minister Spraw Wewnętrznych i Administracji
- b. Prezes Głównego Urzędu Statystycznego
- c. Prezes Rady Ministrów
- d. Prezes Głównego Urzędu Geodezji i Kartografii

Twoja odpowiedź jest niepoprawna.

Poprawna odpowiedź to: Prezes Głównego Urzędu Statystycznego

Pytanie **107**

Nie udzielono odpowiedzi

Punkty: 1

Nie użytki, oznaczone symbolem N zalicza się do następującej grupy użytków:

Wybierz wszystkie poprawne:

- a. tereny różne
- b. grunty inne
- c. tereny pozostałe
- d. grunty rolne

Twoja odpowiedź jest niepoprawna.

Poprawna odpowiedź to: grunty rolne

Pytanie **108**

Nie udzielono odpowiedzi

Punkty: 1

W przypadku negatywnego wyniku weryfikacji przekazanych przez wykonawcę prac geodezyjnych wyników zgłoszonych prac, właściwy organ Służby Geodezyjnej i Kartograficznej:

Wybierz wszystkie poprawne:

- a. nie zwraca wykonawcy prac geodezyjnych wyników zgłoszonych prac i wydaje decyzję o odmowie przyjęcia do państwowego zasobu geodezyjnego i kartograficznego
- b. nie podejmuje żadnych czynności, dopóki wykonawca prac geodezyjnych nie wystąpi o informację dotyczącą wyniku weryfikacji
- c. nie zwraca wykonawcy prac geodezyjnych wyników zgłoszonych prac i wydaje postanowienie o odmowie przyjęcia do państwowego zasobu geodezyjnego i kartograficznego
- d. zwraca wykonawcy prac geodezyjnych przekazane przez niego wyniki zgłoszonych prac wraz z protokołem zawierającym opis stwierdzonych uchybień i nieprawidłowości

Twoja odpowiedź jest niepoprawna.

Poprawna odpowiedź to: zwraca wykonawcy prac geodezyjnych przekazane przez niego wyniki zgłoszonych prac wraz z protokołem zawierającym opis stwierdzonych uchybień i nieprawidłowości

Pytanie **109**

Nie udzielono odpowiedzi

Punkty: 1

Numery porządkowe nowo budowanych budynków, niewykazane w 'ewidencji miejscowości, ulic i adresów' ustala się:

Wybierz wszystkie poprawne:

- a. przed wydaniem decyzji o pozwolenie na budowę
- b. przed rozpoczęciem ich użytkowania
- c. w terminie dwóch miesięcy od uprawomocnienia się decyzji o pozwolenie na budowę
- d. w terminie jednego miesiąca od uprawomocnienia się decyzji o pozwolenie na budowę

Twoja odpowiedź jest niepoprawna.

Poprawna odpowiedź to: przed rozpoczęciem ich użytkowania

Pytanie **110**

Nie udzielono odpowiedzi

Punkty: 1

Prace geodezyjne realizowane na terenach zamkniętych:

Wybierz wszystkie poprawne:

- a. podlegają zgłoszeniu wyłącznie w zakresie obiektów objętych ewidencją gruntów i budynków
- b. są realizowane pod nadzorem właściwego ministra lub kierownika urzędu centralnego
- c. nie podlegają zgłoszeniu do Organu SGIK
- d. podlegają zgłoszeniu do Organu SGIK wyłącznie w zakresie uzgodnionym z właściwym ministrem lub właściwym kierownikiem urzędu centralnego

Twoja odpowiedź jest niepoprawna.

Prawidłowymi odpowiedziami są: podlegają zgłoszeniu wyłącznie w zakresie obiektów objętych ewidencją gruntów i budynków, są realizowane pod nadzorem właściwego ministra lub kierownika urzędu centralnego

Pytanie **111**

Nie udzielono odpowiedzi

Punkty: 1

Atrybutami wspólnymi dla wszystkich obiektów bazy BDOT500 są:

Wybierz wszystkie poprawne:

- a. data przyjęcia do państwowego zasobu geodezyjnego i kartograficznego
- b. numer operatu technicznego, w ramach którego obiekt został wprowadzony do bazy BDOT500
- c. metoda pozyskania informacji o obiekcie
- d. data zgłoszenia prac geodezyjnych, w wyniku których pozyskano informacje o obiekcie

Twoja odpowiedź jest niepoprawna.

Prawidłowymi odpowiedziami są: metoda pozyskania informacji o obiekcie, numer operatu technicznego, w ramach którego obiekt został wprowadzony do bazy BDOT500, data przyjęcia do państwowego zasobu geodezyjnego i kartograficznego

Pytanie **112**

Nie udzielono odpowiedzi

Punkty: 1

Z państwowego zasobu geodezyjnego i kartograficznego udostępnia się:

Wybierz wszystkie poprawne:

- a. oryginały materiału zasobu poza miejsce jego przechowywania, jeżeli jest to niezbędne do wykonania zadań publicznych określonych przez ustawy
- b. oryginał materiału zasobu, w miejscu jego przechowywania w obecności pracownika wyznaczonego przez organ prowadzący zasób, w przypadku materiałów zasobu w postaci nioelektronicznej
- c. wyłącznie kopie materiałów zasobu
- d. kopie materiałów zasobu

Twoja odpowiedź jest niepoprawna.

Prawidłowymi odpowiedziami są: kopie materiałów zasobu, oryginał materiału zasobu, w miejscu jego przechowywania w obecności pracownika wyznaczonego przez organ prowadzący zasób, w przypadku materiałów zasobu w postaci nioelektronicznej

Pytanie **113**

Nie udzielono odpowiedzi

Punkty: 1

Do gruntów ornych zalicza się grunty:

Wybierz wszystkie poprawne:

- a. grunty porośnięte wikliną w stanie naturalnym
- b. utrzymywane w postaci ugoru lub odłogowane
- c. grunty położone między budynkami przeznaczonymi do produkcji rolniczej, w tym zajęte pod rabaty, kwietniki, warzywniki
- d. poddane stałej uprawie mechanicznej mającej na celu produkcję rolniczą lub ogrodniczą

Twoja odpowiedź jest niepoprawna.

Prawidłowymi odpowiedziami są: poddane stałej uprawie mechanicznej mającej na celu produkcję rolniczą lub ogrodniczą, utrzymywane w postaci ugoru lub odłogowane

Pytanie **114**

Nie udzielono odpowiedzi

Punkty: 1

Drogi krajowe stanowią własność:

Wybierz wszystkie poprawne:

- a. właściwego samorządu województwa
- b. Skarbu Państwa
- c. ministra właściwego do spraw transportu
- d. Generalnej Dyrekcji Dróg Krajowych i Autostrad

Twoja odpowiedź jest niepoprawna.

Poprawna odpowiedź to: Skarbu Państwa

Pytanie **115**

Nie udzielono odpowiedzi

Punkty: 1

Grupą użytkowników gruntowych wykazywanych w ewidencji gruntów i budynków są:

Wybierz wszystkie poprawne:

- a. grunty rolne
- b. grunty leśne oraz zadrzewione i zakrzewione
- c. grunty różne
- d. nieużytki

Twoja odpowiedź jest niepoprawna.

Prawidłowymi odpowiedziami są: grunty rolne, grunty leśne oraz zadrzewione i zakrzewione

Pytanie **116**

Nie udzielono odpowiedzi

Punkty: 1

Organ administracji publicznej jest obowiązany wydać zaświadczenie na żądanie osoby ubiegającej się o zaświadczenie:

Wybierz wszystkie poprawne:

- a. bez zbędnej zwłoki, nie później jednak niż w terminie siedmiu dni
- b. niezwłocznie
- c. bez zbędnej zwłoki, nie później jednak niż w terminie czternastu dni
- d. bez zbędnej zwłoki, nie później jednak niż w terminie trzech dni

Twoja odpowiedź jest niepoprawna.

Poprawna odpowiedź to: bez zbędnej zwłoki, nie później jednak niż w terminie siedmiu dni

Pytanie **117**

Nie udzielono odpowiedzi

Punkty: 1

Wyniki pomiaru kontrolnego przy wykonywaniu geodezyjnych pomiarów sytuacyjnych i wysokościowych z wykorzystaniem technik satelitarnych GNSS muszą spełniać warunki:

Wybierz wszystkie poprawne:

- a. $dh \leq 0,09 \text{ m}$
- b. $dy \leq 0,09 \text{ m}$
- c. $dx < 0,09 \text{ m}$
- d. $mP \leq 0,12 \text{ m}$

Twoja odpowiedź jest niepoprawna.

Poprawna odpowiedź to: $dh \leq 0,09 \text{ m}$

Pytanie **118**

Nie udzielono odpowiedzi

Punkty: 1

Dla obszaru całego kraju zakłada się i prowadzi w systemie teleinformatycznym bazy danych, obejmujące zbiory danych przestrzennych infrastruktury informacji przestrzennej, dotyczące:

Wybierz wszystkie poprawne:

- a. państwowego rejestru nazw geograficznych
- b. szczegółowych osnów geodezyjnych
- c. ewidencji miejscowości, ulic i adresów
- d. geodezyjnej ewidencji projektowanych sieci uzbrojenia terenu

Twoja odpowiedź jest niepoprawna.

Prawidłowymi odpowiedziami są: państwowego rejestru nazw geograficznych, ewidencji miejscowości, ulic i adresów, szczegółowych osnów geodezyjnych

Pytanie **119**

Nie udzielono odpowiedzi

Punkty: 1

Organ prowadzący państwowy zasób geodezyjny i kartograficzny nie pobiera opłaty między innymi za:

Wybierz wszystkie poprawne:

- a. sporządzanie wypisów z ewidencji gruntów i budynków i jest to generalna zasada
- b. każdorazowe udostępnienie powiatowej bazy GESUT podmiotowi władającemu siecią uzbrojenia terenu, po założeniu bazy GESUT
- c. wysyłanie materiałów zasobu pod wskazany adres
- d. udostępnienie wykonawcy prac geodezyjnych materiałów zasobu - w przypadku prac wykonywanych w celu realizacji określonych w ustawie Prawo geodezyjne i kartograficzne zadań organów administracji geodezyjnej i kartograficznej (po podpisaniu umowy w sprawie udzielenia zamówienia publicznego obejmującego te prace)

Twoja odpowiedź jest niepoprawna.

Poprawna odpowiedź to: udostępnienie wykonawcy prac geodezyjnych materiałów zasobu - w przypadku prac wykonywanych w celu realizacji określonych w ustawie Prawo geodezyjne i kartograficzne zadań organów administracji geodezyjnej i kartograficznej (po podpisaniu umowy w sprawie udzielenia zamówienia publicznego obejmującego te prace)

Pytanie **120**

Nie udzielono odpowiedzi

Punkty: 1

Pełnomocnik może ustanowić dla mocodawcy innych pełnomocników, o ile:

Wybierz wszystkie poprawne:

- a. umocowanie to wynika z uzgodnienia ustnego z mocodawcą
- b. umocowanie to wynika z treści pełnomocnictwa
- c. umocowanie to wynika ze stosunku prawnego będącego podstawą pełnomocnictwa
- d. umocowanie takie wynika z ustawy

Twoja odpowiedź jest niepoprawna.

Prawidłowymi odpowiedziami są: umocowanie to wynika z treści pełnomocnictwa , umocowanie takie wynika z ustawy, umocowanie to wynika ze stosunku prawnego będącego podstawą pełnomocnictwa

Pytanie **121**

Nie udzielono odpowiedzi

Punkty: 1

Jeżeli organ, który otrzymał wniosek, nie jest właściwy do jego rozpatrzenia, obowiązany jest:

Wybierz wszystkie poprawne:

- a. w ciągu 14 dni przekazać go właściwemu organowi,
- b. bez zbędnej zwłoki przekazać go właściwemu organowi
- c. w ciągu 7 dni przekazać go właściwemu organowi
- d. w ciągu 21 dni przekazać go właściwemu organowi,

Twoja odpowiedź jest niepoprawna.

Poprawna odpowiedź to: w ciągu 7 dni przekazać go właściwemu organowi

Pytanie **122**

Nie udzielono odpowiedzi

Punkty: 1

Organ prowadzący zasób:

Wybierz wszystkie poprawne:

- a. przechowuje co najmniej dwie ostatnie kopie bezpieczeństwa materiałów zasobu
- b. przechowuje materiały zasobu w sposób chroniący je przed pożarem
- c. przechowuje materiały zasobu w sposób chroniący je przed zniszczeniem
- d. wykonuje na nośnikach zewnętrznych, nie rzadziej niż raz na rok, kopie bezpieczeństwa materiałów zasobu w postaci elektronicznej

Twoja odpowiedź jest niepoprawna.

Prawidłowymi odpowiedziami są: przechowuje materiały zasobu w sposób chroniący je przed zniszczeniem, przechowuje co najmniej dwie ostatnie kopie bezpieczeństwa materiałów zasobu, przechowuje materiały zasobu w sposób chroniący je przed pożarem

Pytanie **123**

Nie udzielono odpowiedzi

Punkty: 1

Jednostkami powierzchniowymi podziału kraju dla celów ewidencji gruntów i budynków nie są:

Wybierz wszystkie poprawne:

- a. miejscowość
- b. jednostka ewidencyjna
- c. obręb ewidencyjny
- d. arkusz ewidencyjny

Twoja odpowiedź jest niepoprawna.

Prawidłowymi odpowiedziami są: arkusz ewidencyjny, miejscowość

Pytanie **124**

Nie udzielono odpowiedzi

Punkty: 1

Mapa porównania z terenem powinna być sporządzona i włączona w skład operatu:

Wybierz wszystkie poprawne:

- a. zawsze
- b. przy wykonywaniu mapy do celów projektowych
- c. nigdy
- d. przy realizacji innych celów niż sporządzenie mapy do celów projektowych, jeżeli kierownik prac geodezyjnych uzna to za konieczne

Twoja odpowiedź jest niepoprawna.

Prawidłowymi odpowiedziami są: przy wykonywaniu mapy do celów projektowych, przy realizacji innych celów niż sporządzenie mapy do celów projektowych, jeżeli kierownik prac geodezyjnych uzna to za konieczne

Pytanie **125**

Nie udzielono odpowiedzi

Punkty: 1

Z budżetu samorządu powiatu finansowane są zadania związane z :

Wybierz wszystkie poprawne:

- a. uzupełnianiem zasobu geodezyjnego i kartograficznego
- b. gromadzeniem zasobu geodezyjnego i kartograficznego
- c. zabezpieczaniem zasobu geodezyjnego i kartograficznego
- d. wyłączeniem materiałów z zasobu geodezyjnego i kartograficznego

Twoja odpowiedź jest niepoprawna.

Prawidłowymi odpowiedziami są: wyłączeniem materiałów z zasobu geodezyjnego i kartograficznego, gromadzeniem zasobu geodezyjnego i kartograficznego, uzupełnianiem zasobu geodezyjnego i kartograficznego, zabezpieczaniem zasobu geodezyjnego i kartograficznego

Pytanie **126**

Nie udzielono odpowiedzi

Punkty: 1

Przy określaniu zasięgu konturów klasyfikacyjnych kontury o powierzchni:

Wybierz wszystkie poprawne:

- a. mniejszej niż 0,20 ha włącza się do konturu przyległego
- b. większej niż 0,10 ha włącza się do konturu przyległego
- c. mniejszej niż 0,10 ha pozostawia się bez zmian
- d. mniejszej niż 0,10 ha włącza się do konturu przyległego

Twoja odpowiedź jest niepoprawna.

Poprawna odpowiedź to: mniejszej niż 0,10 ha włącza się do konturu przyległego

Pytanie **127**

Nie udzielono odpowiedzi

Punkty: 1

Zawiadomienie o umieszczeniu znaku geodezyjnego na nieruchomości sporządza się w odpowiedniej liczbie egzemplarzy z przeznaczeniem dla:

Wybierz wszystkie poprawne:

- a. Wojewódzkiego Inspektora Nadzoru Geodezyjnego i Kartograficznego
- b. starosty
- c. wójtowi, burmistrzowi, prezydentowi miasta
- d. właściciela lub innej osoby władającej nieruchomością

Twoja odpowiedź jest niepoprawna.

Prawidłowymi odpowiedziami są: właściciela lub innej osoby władającej nieruchomością, starosty

Pytanie **128**

Nie udzielono odpowiedzi

Punkty: 1

Danymi ewidencyjnymi budynku są:

Wybierz wszystkie poprawne:

- a. data zakończenia budowy
- b. wartość budynku
- c. adres budynku, jeżeli został określony
- d. liczba kondygnacji podziemnych

Twoja odpowiedź jest niepoprawna.

Prawidłowymi odpowiedziami są: adres budynku, jeżeli został określony, liczba kondygnacji podziemnych

Pytanie **129**

Nie udzielono odpowiedzi

Punkty: 1

Metadane infrastruktury informacji przestrzennej obejmują informacje dotyczące:

Wybierz wszystkie poprawne:

- a. organów administracji odpowiedzialnych za tworzenie, aktualizację i udostępnianie zbiorów oraz usług danych przestrzennych
- b. zgodności zbiorów z obowiązującymi przepisami, dotyczącymi tematów danych przestrzennych
- c. ograniczeń powszechnego dostępu do zbiorów i usług danych przestrzennych oraz przyczyn tych ograniczeń
- d. warunków uzyskania dostępu do zbiorów i ich wykorzystania, usług danych przestrzennych oraz wysokości opłat, jeżeli są pobierane

Twoja odpowiedź jest niepoprawna.

Prawidłowymi odpowiedziami są: zgodności zbiorów z obowiązującymi przepisami, dotyczącymi tematów danych przestrzennych, warunków uzyskania dostępu do zbiorów i ich wykorzystania, usług danych przestrzennych oraz wysokości opłat, jeżeli są pobierane, organów administracji odpowiedzialnych za tworzenie, aktualizację i udostępnianie zbiorów oraz usług danych przestrzennych, ograniczeń powszechnego dostępu do zbiorów i usług danych przestrzennych oraz przyczyn tych ograniczeń

Pytanie **130**

Nie udzielono odpowiedzi

Punkty: 1

Uzgodnienie projektu modernizacji ewidencji gruntów i budynków z właściwym miejscowo wojewódzkim inspektorem nadzoru geodezyjnego i kartograficznego następuje w terminie:

Wybierz wszystkie poprawne:

- a. 30 dni od dnia otrzymania wniosku przez wojewódzkiego inspektora nadzoru geodezyjnego i kartograficznego
- b. 14 dni od dnia otrzymania wniosku przez wojewódzkiego inspektora nadzoru geodezyjnego i kartograficznego
- c. dwóch miesięcy od dnia otrzymania wniosku przez wojewódzkiego inspektora nadzoru geodezyjnego i kartograficznego
- d. jednego miesiąca od dnia otrzymania wniosku przez wojewódzkiego inspektora nadzoru geodezyjnego i kartograficznego

Twoja odpowiedź jest niepoprawna.

Poprawna odpowiedź to: 30 dni od dnia otrzymania wniosku przez wojewódzkiego inspektora nadzoru geodezyjnego i kartograficznego

Pytanie **131**

Nie udzielono odpowiedzi

Punkty: 1

Ze względu na wymaganą dokładność określenia położenia punktów szczegółów terenowych wyróżnia się I, II i III grupę szczegółów terenowych, do grupy I nie są zaliczone szczegóły:

Wybierz wszystkie poprawne:

- a. kontury użytków gruntowych oraz odkrywki glebowe na potrzeby gleboznawczej klasyfikacji gruntów
- b. znaki geodezyjne
- c. naziemne obiekty budowlane i urządzenia budowlane, w tym elementy sieci uzbrojenia terenu
- d. znaki i punkty graniczne

Twoja odpowiedź jest niepoprawna.

Poprawna odpowiedź to: kontury użytków gruntowych oraz odkrywki glebowe na potrzeby gleboznawczej klasyfikacji gruntów

Pytanie **132**

Nie udzielono odpowiedzi

Punkty: 1

Wywłaszczenie nieruchomości polega na :

Wybierz wszystkie poprawne:

- a. pozbawieniu prawa własności na nieruchomości
- b. ograniczeniu prawa użytkowania wieczystego na nieruchomości
- c. ograniczeniu prawa własności na nieruchomości
- d. pozbawieniu prawa użytkowania wieczystego na nieruchomości

Twoja odpowiedź jest niepoprawna.

Prawidłowymi odpowiedziami są: pozbawieniu prawa własności na nieruchomości, ograniczeniu prawa własności na nieruchomości, pozbawieniu prawa użytkowania wieczystego na nieruchomości, ograniczeniu prawa użytkowania wieczystego na nieruchomości

Pytanie **133**

Nie udzielono odpowiedzi

Punkty: 1

Od orzeczeń Odwoławczej Komisji Dyscyplinarnej stronom służy odwołanie do:

Wybierz wszystkie poprawne:

- a. Głównego Geodety Kraju
- b. wojewódzkiego inspektora nadzoru geodezyjnego i kartograficznego
- c. właściwego ze względu na miejsce zamieszkania obwinionego wojewódzkiego sądu administracyjnego
- d. właściwego ze względu na miejsce zamieszkania obwinionego sądu apelacyjnego – sądu pracy i ubezpieczeń społecznych

Twoja odpowiedź jest niepoprawna.

Poprawna odpowiedź to: właściwego ze względu na miejsce zamieszkania obwinionego sądu apelacyjnego – sądu pracy i ubezpieczeń społecznych

Pytanie **134**

Nie udzielono odpowiedzi

Punkty: 1

Ewidencję zbiorów i usług danych przestrzennych objętych infrastrukturą informacji przestrzennej prowadzi:

Wybierz wszystkie poprawne:

- a. Główny Geodeta Kraju
- b. Minister Spraw Wewnętrznych i Administracji
- c. Minister Cyfryzacji
- d. minister właściwy do spraw budownictwa, planowania i zagospodarowania przestrzennego oraz mieszkalnictwa

Twoja odpowiedź jest niepoprawna.

Poprawna odpowiedź to: Główny Geodeta Kraju

Pytanie **135**

Nie udzielono odpowiedzi

Punkty: 1

W wypadkach wyjątkowych, gdy cel gospodarczy użytkowania wieczystego nie wymaga oddania gruntu na dziewięćdziesiąt dziewięć lat, dopuszczalne jest oddanie gruntu na okres krótszy, co najmniej:

Wybierz wszystkie poprawne:

- a. na lat czterdzieści dziewięć
- b. nie jest określony przepisami prawa
- c. na lat czterdzieści
- d. na lat pięćdziesiąt

Twoja odpowiedź jest niepoprawna.

Poprawna odpowiedź to: na lat czterdzieści

Pytanie **136**

Nie udzielono odpowiedzi

Punkty: 1

Dokumenty nie znajdujące się w państwowym zasobie geodezyjnym i kartograficznym mogą stanowić podstawę ustalenia przebiegu granic nieruchomości, jeżeli:

Wybierz wszystkie poprawne:

- a. zostały sporządzone przez Główny Urząd Pomiarów Kraju i organy mu podległe
- b. stanowią część operatu katastralnego
- c. zostały sporządzone przez byłe urzędy katastralne
- d. zawierają podpis wykonawcy i datę sporządzenia dokumentu

Twoja odpowiedź jest niepoprawna.

Prawidłowymi odpowiedziami są: zostały sporządzone przez byłe urzędy katastralne, zostały sporządzone przez Główny Urząd Pomiarów Kraju i organy mu podległe, stanowią część operatu katastralnego, zawierają podpis wykonawcy i datę sporządzenia dokumentu

Pytanie **137**

Nie udzielono odpowiedzi

Punkty: 1

Jednostkami powierzchniowymi podziału kraju dla celów ewidencji są:

Wybierz wszystkie poprawne:

- a. jednostka ewidencyjna
- b. użytek gruntowy
- c. obręb ewidencyjny
- d. działka ewidencyjna

Twoja odpowiedź jest niepoprawna.

Prawidłowymi odpowiedziami są: jednostka ewidencyjna, działka ewidencyjna, obręb ewidencyjny

Pytanie **138**

Nie udzielono odpowiedzi

Punkty: 1

Zgodnie z zasadami ogólnymi KPA postępowanie administracyjne jest:

Wybierz wszystkie poprawne:

- a. dwuinstancyjne
- b. trójinstancyjne
- c. dwuinstancyjne, chyba że przepis szczególny stanowi inaczej
- d. jednoinstancyjne

Twoja odpowiedź jest niepoprawna.

Poprawna odpowiedź to: dwuinstancyjne, chyba że przepis szczególny stanowi inaczej

Pytanie **139**

Nie udzielono odpowiedzi

Punkty: 1

Wojewódzkiego inspektora nadzoru geodezyjnego i kartograficznego powołuje:

Wybierz wszystkie poprawne:

- a. Prezes Rady Ministrów
- b. minister właściwy do spraw administracji publicznej na wniosek wojewody
- c. wojewoda, za zgodą Głównego Geodety Kraju
- d. Główny Geodeta Kraju na wniosek wojewody

Twoja odpowiedź jest niepoprawna.

Poprawna odpowiedź to: wojewoda, za zgodą Głównego Geodety Kraju

Pytanie **140**

Nie udzielono odpowiedzi

Punkty: 1

Za wydanie dziennika praktyki zawodowej osoba zainteresowana ponosi opłatę w wysokości:

Wybierz wszystkie poprawne:

- a. 50 zł
- b. 75 zł
- c. nieprzekraczającej 3,5 % kwoty przeciętnego wynagrodzenia w gospodarce narodowej w roku poprzedzającym wydanie dziennika, ogłaszanego przez Prezesa Głównego Urzędu Statystycznego
- d. nieprzekraczające 1,5 % kwoty przeciętnego wynagrodzenia w gospodarce narodowej w roku poprzedzającym wydanie dziennika, ogłaszanego przez Prezesa Głównego Urzędu Statystycznego

Twoja odpowiedź jest niepoprawna.

Poprawna odpowiedź to: 50 zł

Pytanie **141**

Nie udzielono odpowiedzi

Punkty: 1

W przypadku wzajemnego przecinania się gruntów zajętych pod linie kolejowe, drogi publiczne lub kanały przy ustalaniu granic działek ewidencyjnych stosuje się następujące zasady:

Wybierz wszystkie poprawne:

- a. drogi i linie kolejowe wybudowane na powierzchni gruntu dzielą drogi i linie kolejowe wybudowane w tunelach i na wiaduktach na odrębne działki ewidencyjne
- b. linie kolejowe wybudowane pod powierzchnią gruntu dzielą drogi publiczne wybudowane na powierzchni gruntu na odrębne działki ewidencyjne
- c. linie kolejowe wybudowane na powierzchni gruntu dzielą drogi publiczne wybudowane na powierzchni gruntu na odrębne działki ewidencyjne
- d. drogi i linie kolejowe wybudowane na powierzchni gruntu dzielą drogi i linie kolejowe wybudowane w tunelach i na wiaduktach na odrębne jednostki ewidencyjne

Twoja odpowiedź jest niepoprawna.

Prawidłowymi odpowiedziami są: linie kolejowe wybudowane na powierzchni gruntu dzielą drogi publiczne wybudowane na powierzchni gruntu na odrębne działki ewidencyjne, drogi i linie kolejowe wybudowane na powierzchni gruntu dzielą drogi i linie kolejowe wybudowane w tunelach i na wiaduktach na odrębne działki ewidencyjne

Pytanie **142**

Nie udzielono odpowiedzi

Punkty: 1

Podaj kolejność ustalania granicy w rozgraniczeniowym postępowaniu administracyjnym:

Wybierz wszystkie poprawne:

- a. w dowolnej kolejności
- b. wg stanu prawnego- wg znaków i śladów granicznych i innych dokumentów – wg zgodnego oświadczenia stron
- c. wg stanu prawnego- wg zgodnego oświadczenia stron - wg znaków i śladów granicznych i innych dokumentów
- d. wg znaków i śladów granicznych i innych dokumentów - wg stanu prawnego– wg zgodnego oświadczenia stron

Twoja odpowiedź jest niepoprawna.

Poprawna odpowiedź to: wg stanu prawnego- wg znaków i śladów granicznych i innych dokumentów – wg zgodnego oświadczenia stron

Pytanie **143**

Nie udzielono odpowiedzi

Punkty: 1

Prace geodezyjne na terenach zamkniętych mogą być prowadzone przez:

Wybierz wszystkie poprawne:

- a. wykonawców działających za zlecenie Głównego Geodety Kraju
- b. wykonawców działających na zlecenie starosty na terenie, którego położony jest teren zamknięty
- c. przez każdego wykonawcę zgłaszającego pracę
- d. wykonawców działających na zlecenie organów, które wydały decyzję o zamknięciu terenu, lub za ich zgodą

Twoja odpowiedź jest niepoprawna.

Poprawna odpowiedź to: wykonawców działających na zlecenie organów, które wydały decyzję o zamknięciu terenu, lub za ich zgodą

Pytanie **144**

Nie udzielono odpowiedzi

Punkty: 1

Ostateczna decyzja o podziale nieruchomości stanowi podstawę do:

Wybierz wszystkie poprawne:

- a. wszystkie powyższe odpowiedzi są poprawne
- b. wyznaczenia i utrwalenia na gruncie nowych punktów granicznych znakami granicznymi, według zasad określonych w przepisach dotyczących geodezji i kartografii, na wniosek właściciela lub użytkownika wieczystego nieruchomości
- c. ustalenia granic działki ewidencyjnej
- d. ujawnienia podziału w operacie ewidencyjnym

Twoja odpowiedź jest niepoprawna.

Prawidłowymi odpowiedziami są: ujawnienia podziału w operacie ewidencyjnym, wyznaczenia i utrwalenia na gruncie nowych punktów granicznych znakami granicznymi, według zasad określonych w przepisach dotyczących geodezji i kartografii, na wniosek właściciela lub użytkownika wieczystego nieruchomości

Pytanie **145**

Nie udzielono odpowiedzi

Punkty: 1

Zaliczenie do kategorii dróg gminnych następuje :

Wybierz wszystkie poprawne:

- a. w drodze uchwały rady gminy, po zasięgnięciu opinii właściwego zarządu powiatu
- b. w drodze uchwały zarządu gminy, po zasięgnięciu opinii właściwego starosty
- c. w drodze uchwały rady gminy, po zasięgnięciu opinii właściwego wojewody
- d. w drodze uchwały zarządu gminy

Twoja odpowiedź jest niepoprawna.

Poprawna odpowiedź to: w drodze uchwały rady gminy, po zasięgnięciu opinii właściwego zarządu powiatu

Pytanie **146**

Nie udzielono odpowiedzi

Punkty: 1

Kto i na podstawie jakiego aktu prawnego określa legalne jednostki miar nienależące do Międzynarodowego Układu Jednostek Miar (SI), które mogą być stosowane na terytorium Rzeczypospolitej Polskiej:

Wybierz wszystkie poprawne:

- a. Rada Ministrów w drodze rozporządzenia
- b. minister właściwy do spraw wewnętrznych w drodze rozporządzenia
- c. minister właściwy do spraw gospodarki w drodze rozporządzenia
- d. Prezes Głównego Urzędu Miar w drodze zarządzenia

Twoja odpowiedź jest niepoprawna.

Poprawna odpowiedź to: Rada Ministrów w drodze rozporządzenia

Pytanie **147**

Nie udzielono odpowiedzi

Punkty: 1

Władzę wykonawczą w Rzeczypospolitej Polskiej sprawują:

Wybierz wszystkie poprawne:

- a. sądy
- b. Rada Ministrów
- c. Sejm
- d. Prezydent Rzeczypospolitej Polskiej

Twoja odpowiedź jest niepoprawna.

Prawidłowymi odpowiedziami są: Rada Ministrów, Prezydent Rzeczypospolitej Polskiej

Pytanie **148**

Nie udzielono odpowiedzi

Punkty: 1

Zawieszenie postępowania administracyjnego następuje w formie:

Wybierz wszystkie poprawne:

- a. decyzji
- b. postanowienia
- c. uchwały
- d. zarządzenia

Twoja odpowiedź jest niepoprawna.

Poprawna odpowiedź to: postanowienia

Pytanie **149**

Nie udzielono odpowiedzi

Punkty: 1

Informacjom niejawnym nadaje się klauzulę „tajne” jeżeli ich nieuprawnione ujawnienie:

Wybierz wszystkie poprawne:

- a. uniemożliwi realizację zadań związanych z ochroną suwerenności lub porządku konstytucyjnego Rzeczypospolitej Polskiej
- b. zagrazi lub może zagrazić życiu pracownikom, którzy wykonują czynności operacyjno-rozpoznawcze lub osobom udzielającym im pomocy w tym zakresie
- c. zakłóci przygotowania obronne państwa lub funkcjonowanie Sił Zbrojnych Rzeczypospolitej Polskiej
- d. utrudni realizację przedsięwzięć obronnych lub negatywnie wpłynie na zdolność bojową Sił Zbrojnych Rzeczypospolitej Polskiej

Twoja odpowiedź jest niepoprawna.

Prawidłowymi odpowiedziami są: uniemożliwi realizację zadań związanych z ochroną suwerenności lub porządku konstytucyjnego Rzeczypospolitej Polskiej, zakłóci przygotowania obronne państwa lub funkcjonowanie Sił Zbrojnych Rzeczypospolitej Polskiej

Pytanie **150**

Nie udzielono odpowiedzi

Punkty: 1

Co rozumie się pod pojęciem interoperacyjności zbiorów i usług danych przestrzennych?

Wybierz wszystkie poprawne:

- a. współdziałanie usług danych przestrzennych bez powtarzalnej interwencji manualnej
- b. opisane metadanymi zbiory danych przestrzennych
- c. współdziałanie usług danych przestrzennych z jednorazową interwencją manualną
- d. możliwość łączenia zbiorów danych przestrzennych

Twoja odpowiedź jest niepoprawna.

Prawidłowymi odpowiedziami są: możliwość łączenia zbiorów danych przestrzennych, współdziałanie usług danych przestrzennych bez powtarzalnej interwencji manualnej

Pytanie **151**

Nie udzielono odpowiedzi

Punkty: 1

Klauzula urzędowa, którą opatruje się materiały elektroniczne i nieelektroniczne przyjęte do zasobu centralnego i wojewódzkiego, zawiera:

Wybierz wszystkie poprawne:

- a. nazwę organu prowadzącego zasób, identyfikator ewidencji materiału zasobu, datę przyjęcia materiału do zasobu, imię i nazwisko osoby reprezentującej organ prowadzący zasób
- b. nazwę organu prowadzącego zasób, identyfikator ewidencji materiału zasobu, kategorię archiwalną materiału zasobu, imię i nazwisko osoby reprezentującej organ prowadzący zasób
- c. nazwę organu prowadzącego zasób, identyfikator ewidencji materiału zasobu, adres organu prowadzącego zasób, imię i nazwisko osoby reprezentującej organ prowadzący zasób
- d. nazwę organu prowadzącego zasób, adres organu prowadzącego zasób, imię i nazwisko osoby reprezentującej organ prowadzący zasób

Twoja odpowiedź jest niepoprawna.

Poprawna odpowiedź to: nazwę organu prowadzącego zasób, identyfikator ewidencji materiału zasobu, datę przyjęcia materiału do zasobu, imię i nazwisko osoby reprezentującej organ prowadzący zasób

Pytanie **152**

Nie udzielono odpowiedzi

Punkty: 1

Wyłączeniu z państwowego zasobu geodezyjnego i kartograficznego podlegają materiały, które:

Wybierz wszystkie poprawne:

- a. straciły wiarygodność
- b. straciły przydatność użytkową
- c. straciły przydatność bazową
- d. straciły przydatność bazowo - użytkową

Twoja odpowiedź jest niepoprawna.

Poprawna odpowiedź to: straciły przydatność użytkową

Pytanie **153**

Nie udzielono odpowiedzi

Punkty: 1

Osoba wykonująca samodzielne funkcje w dziedzinie geodezji i kartografii ponosi odpowiedzialność dyscyplinarną, jeżeli wykonuje swoje zadania:

Wybierz wszystkie poprawne:

- a. niezgodnie z zasadami współczesnej wiedzy technicznej
- b. nie dochowując należytej staranności
- c. zlecając je osobom trzecim
- d. z naruszeniem przepisów prawa

Twoja odpowiedź jest niepoprawna.

Prawidłowymi odpowiedziami są: niezgodnie z zasadami współczesnej wiedzy technicznej, z naruszeniem przepisów prawa, nie dochowując należytej staranności

Pytanie **154**

Nie udzielono odpowiedzi

Punkty: 1

Punkty osnów III klasy:

Wybierz wszystkie poprawne:

- a. mogą mieć trwale stabilizowane punkty ekscentryczne, zabezpieczające funkcjonowanie tego punktu, które zalicza się do tej samej klasy osnowy
- b. mogą mieć trwale stabilizowane punkty ekscentryczne, zabezpieczające funkcjonowanie tego punktu, które zalicza się do klasy osnowy o jeden rząd niższej lub osnowy pomiarowej
- c. stabilizuje się w terenie znakami w sposób zapewniający ich wieloletnią trwałość oraz możliwość wykorzystywania do pomiarów
- d. po stabilizacji mogą pełnić funkcję punktu osnowy dla więcej niż jednego rodzaju osnowy i funkcję znaków granicznych

Twoja odpowiedź jest niepoprawna.

Prawidłowymi odpowiedziami są: stabilizuje się w terenie znakami w sposób zapewniający ich wieloletnią trwałość oraz możliwość wykorzystywania do pomiarów, mogą mieć trwale stabilizowane punkty ekscentryczne, zabezpieczające funkcjonowanie tego punktu, które zalicza się do tej samej klasy osnowy

Pytanie **155**

Nie udzielono odpowiedzi

Punkty: 1

Uchwalanie studium uwarunkowań i kierunków zagospodarowania przestrzennego gminy:

Wybierz wszystkie poprawne:

- a. należy do zadań własnych gminy
- b. należy do zadań zleconych gminie z zakresu administracji rządowej
- c. należy do zadań gminy, realizowanych w uzgodnieniu z wojewodą
- d. należy do zadań gminy, realizowanych w uzgodnieniu z marszałkiem województwa

Twoja odpowiedź jest niepoprawna.

Poprawna odpowiedź to: należy do zadań własnych gminy

Pytanie **156**

Nie udzielono odpowiedzi

Punkty: 1

Nadzór nad Głównym Geodetą Kraju sprawuje minister właściwy do spraw:

Wybierz wszystkie poprawne:

- a. gospodarki przestrzennej
- b. rozwoju wsi
- c. budownictwa, planowania i zagospodarowania przestrzennego oraz mieszkalnictwa
- d. administracji publicznej

Twoja odpowiedź jest niepoprawna.

Poprawna odpowiedź to: budownictwa, planowania i zagospodarowania przestrzennego oraz mieszkalnictwa

Pytanie **157**

Nie udzielono odpowiedzi

Punkty: 1

Komisję kwalifikacyjną ds. uprawnień zawodowych w dziedzinie geodezji i kartografii powołuje:

Wybierz wszystkie poprawne:

- a. Minister Spraw Wewnętrznych i Administracji
- b. Główny Geodeta Kraju
- c. Minister Inwestycji i Rozwoju
- d. Minister właściwy do spraw budownictwa, planowania i zagospodarowania przestrzennego oraz mieszkalnictwa

Twoja odpowiedź jest niepoprawna.

Poprawna odpowiedź to: Główny Geodeta Kraju

Pytanie **158**

Nie udzielono odpowiedzi

Punkty: 1

Czynność prawna wywołuje skutki:

Wybierz wszystkie poprawne:

- a. wynikające z ustalonych zwyczajów
- b. wynikające z zatwierdzonych przez lokalny samorząd norm właściwego postępowania
- c. wynikające z zasad współżycia społecznego
- d. w niej wyrażone

Twoja odpowiedź jest niepoprawna.

Prawidłowymi odpowiedziami są: w niej wyrażone, wynikające z zasad współżycia społecznego, wynikające z ustalonych zwyczajów

Pytanie **159**

Nie udzielono odpowiedzi

Punkty: 1

Danymi ewidencyjnymi dotyczącymi punktu granicznego są:

Wybierz wszystkie poprawne:

- a. cecha punktu
- b. współrzędne określające położenie punktu granicznego o ile atrybut ISD tego punktu przyjmuje wartość „Spełnia”
- c. współrzędne określające przybliżone położenie punktu granicznego o ile atrybut ISD tego punktu przyjmuje wartość „Nie spełnia”
- d. żadna z wymienionych odpowiedzi nie jest prawidłowa

Twoja odpowiedź jest niepoprawna.

Poprawna odpowiedź to: żadna z wymienionych odpowiedzi nie jest prawidłowa

Pytanie **160**

Nie udzielono odpowiedzi

Punkty: 1

Karę dyscyplinarną „nagana” uważa się za niebyłą:

Wybierz wszystkie poprawne:

- a. po upływie 5 lat od uprawomocnienia się orzeczenia
- b. po upływie 1 roku od uprawomocnienia się orzeczenia
- c. po upływie 2 lat od uprawomocnienia się orzeczenia
- d. po upływie 3 lat od uprawomocnienia się orzeczenia

Twoja odpowiedź jest niepoprawna.

Poprawna odpowiedź to: po upływie 2 lat od uprawomocnienia się orzeczenia

Pytanie **161**

Nie udzielono odpowiedzi

Punkty: 1

Sposób i tryb przeprowadzania gleboznawczej klasyfikacji gruntów oraz urzędową tabelę klas gruntów określa:

Wybierz wszystkie poprawne:

- a. Rada Ministrów w drodze rozporządzenia
- b. Główny Geodeta Kraju w drodze zarządzenia
- c. minister właściwy do spraw administracji publicznej w porozumieniu z minister właściwy do spraw rolnictwa i rozwoju wsi w drodze rozporządzenia
- d. minister właściwy do spraw rolnictwa i rozwoju wsi w porozumieniu z ministrem do spraw budownictwa, zagospodarowania przestrzennego i mieszkalnictwa w drodze rozporządzenia

Twoja odpowiedź jest niepoprawna.

Poprawna odpowiedź to: Rada Ministrów w drodze rozporządzenia

Pytanie **162**

Nie udzielono odpowiedzi

Punkty: 1

Ogół mieszkańców jednostek zasadniczego podziału terytorialnego stanowi z mocy prawa wspólnotę:

Wybierz wszystkie poprawne:

- a. samorządową
- b. gminną
- c. powiatową
- d. wojewódzką

Twoja odpowiedź jest niepoprawna.

Poprawna odpowiedź to: samorządową

Pytanie **163**

Nie udzielono odpowiedzi

Punkty: 1

Jakim kolorem uwidacznia się na mapie porównania z terenem elementy do usunięcia:

Wybierz wszystkie poprawne:

- a. żółtym
- b. czerwonym
- c. niebieskim
- d. zielonym

Twoja odpowiedź jest niepoprawna.

Poprawna odpowiedź to: czerwonym

Pytanie **164**

Nie udzielono odpowiedzi

Punkty: 1

Oświadczenie, które Wykonawca umieszcza na dokumentach przeznaczonych dla podmiotu, na rzecz którego wykonuje prace geodezyjne:

Wybierz wszystkie poprawne:

- a. zawiera informację o uzyskaniu pozytywnego wyniku weryfikacji
- b. może być umieszczona wyłącznie na mapie inwentaryzacji powykonawczej obiektów budowlanych
- c. zastępuje klauzulę urzędową
- d. może być umieszczone na dokumencie z chwilą przekazania wyników prac do Organu

Twoja odpowiedź jest niepoprawna.

Prawidłowymi odpowiedziami są: zawiera informację o uzyskaniu pozytywnego wyniku weryfikacji, zastępuje klauzulę urzędową

Pytanie **165**

Nie udzielono odpowiedzi

Punkty: 1

Prawomocne orzeczenia o rozgraniczeniu nieruchomości sąd przesyła do sądów rejonowych właściwych do prowadzenia ksiąg wieczystych w celu ujawnienia ich w księgach wieczystych:

Wybierz wszystkie poprawne:

- a. z urzędu w terminie 30 dni
- b. na wniosek sądu rejonowego właściwego do prowadzenia ksiąg wieczystych w terminie 30 dni
- c. z urzędu w terminie jednego miesiąca
- d. z urzędu w terminie dwóch miesięcy

Twoja odpowiedź jest niepoprawna.

Poprawna odpowiedź to: z urzędu w terminie 30 dni

Pytanie **166**

Nie udzielono odpowiedzi

Punkty: 1

Przeprowadzenie czynności klasyfikacyjnych w terenie obejmuje:

Wybierz wszystkie poprawne:

- a. ustalenie gęstości zadrzewień w lasach
- b. ustalenie zbiorowisk roślinnych na łąkach trwałych i pastwiskach trwałych
- c. ustalenie zasięgów konturów typów gleb oraz klas bonitacyjnych
- d. sporządzenie opisu fizjograficznego

Twoja odpowiedź jest niepoprawna.

Prawidłowymi odpowiedziami są: sporządzenie opisu fizjograficznego, ustalenie zbiorowisk roślinnych na łąkach trwałych i pastwiskach trwałych, ustalenie zasięgów konturów typów gleb oraz klas bonitacyjnych

Pytanie **167**

Nie udzielono odpowiedzi

Punkty: 1

Pierwszy i drugi człon identyfikatora ewidencyjnego materiału przyjętego do centralnego zasobu geodezyjnego i kartograficznego to:

Wybierz wszystkie poprawne:

- a. Litera C i identyfikator TERYT
- b. Litera P i identyfikator TERYT
- c. Litera C i litery PL
- d. Litera P i litery PL

Twoja odpowiedź jest niepoprawna.

Poprawna odpowiedź to: Litera C i litery PL

Pytanie **168**

Nie udzielono odpowiedzi

Punkty: 1

Organem nadzoru geodezyjnego i kartograficznego nie jest:

Wybierz wszystkie poprawne:

- a. wojewódzki inspektor nadzoru geodezyjnego i kartograficznego
- b. marszałek województwa
- c. Główny Geodeta Kraju
- d. geodeta powiatowy

Twoja odpowiedź jest niepoprawna.

Prawidłowymi odpowiedziami są: marszałek województwa, geodeta powiatowy

Pytanie **169**

Nie udzielono odpowiedzi

Punkty: 1

Klauzulę tajności „poufne” dokumentom zawierającym informacje niejawne nadaje:

Wybierz wszystkie poprawne:

- a. osoba, która jest uprawniona do podpisania dokumentów
- b. osoba, która jest uprawniona do podpisania dokumentów tylko za zgodą pełnomocnika do spraw informacji niejawnych oraz inspektora bezpieczeństwa teleinformatycznego
- c. osoba, która jest uprawniona do podpisania dokumentów tylko za zgodą inspektora bezpieczeństwa teleinformatycznego
- d. osoba, która jest uprawniona do podpisania dokumentów tylko za zgodą pełnomocnika do spraw informacji niejawnych

Twoja odpowiedź jest niepoprawna.

Poprawna odpowiedź to: osoba, która jest uprawniona do podpisania dokumentów

Pytanie **170**

Nie udzielono odpowiedzi

Punkty: 1

Sprawozdanie techniczne zawiera m.in.:

Wybierz wszystkie poprawne:

- a. datę zakończenia prac geodezyjnych
- b. nazwę zleceniodawcy prac widniejącą w zawartej umowie
- c. dokumentację procesu wyrównania
- d. informację dotyczącą przekazywania plików do aktualizacji baz danych zasobu

Twoja odpowiedź jest niepoprawna.

Prawidłowymi odpowiedziami są: informację dotyczącą przekazywania plików do aktualizacji baz danych zasobu, datę zakończenia prac geodezyjnych

Pytanie **171**

Nie udzielono odpowiedzi

Punkty: 1

Drogi leżące w ciągu dróg krajowych należą:

Wybierz wszystkie poprawne:

- a. do dróg alternatywnych
- b. do dróg krajowych
- c. do dróg wojewódzkich
- d. do dróg powiatowych

Twoja odpowiedź jest niepoprawna.

Poprawna odpowiedź to: do dróg krajowych

Pytanie **172**

Nie udzielono odpowiedzi

Punkty: 1

Przedmiotem geodezyjnego pomiaru wysokościowego w przypadku podziemnych szczegółów terenowych są dostępne do pomiaru:

Wybierz wszystkie poprawne:

- a. załamania poziome osi przewodów sieci uzbrojenia terenu
- b. przekroje poprzeczne ulic urządzonych
- c. dolne krawędzie rur ochronnych kabli
- d. dna studzienek kanalizacyjnych

Twoja odpowiedź jest niepoprawna.

Prawidłowymi odpowiedziami są: dna studzienek kanalizacyjnych, załamania poziome osi przewodów sieci uzbrojenia terenu

Pytanie **173**

Nie udzielono odpowiedzi

Punkty: 1

Tereny rekreacyjno-wypoczynkowe oznaczone symbolem Bz zalicza się do grupy:

Wybierz wszystkie poprawne:

- a. grunty zabudowane i zurbanizowane
- b. grunty leśne oraz zadrzewione i zakrzewione
- c. tereny różne
- d. grunty leśne oraz zadrzewione, zakrzewione oraz rekreacyjno-wypoczynkowe

Twoja odpowiedź jest niepoprawna.

Poprawna odpowiedź to: grunty zabudowane i zurbanizowane

Pytanie **174**

Nie udzielono odpowiedzi

Punkty: 1

Postanowienie o wszczęciu postępowania scaleniowego lub wymiennego w szczególności powinno zawierać:

Wybierz wszystkie poprawne:

- a. wykaz uczestników scalenia lub wymiany gruntów
- b. przewidywany termin zakończenia prac scaleniowych lub wymiennych
- c. określenie granic i powierzchni obszaru scalenia lub wymiany gruntów
- d. terminy i zasady objęcia w posiadanie gruntów wydzielonych w wyniku scalenia

Twoja odpowiedź jest niepoprawna.

Prawidłowymi odpowiedziami są: określenie granic i powierzchni obszaru scalenia lub wymiany gruntów, wykaz uczestników scalenia lub wymiany gruntów, przewidywany termin zakończenia prac scaleniowych lub wymiennych

Pytanie **175**

Nie udzielono odpowiedzi

Punkty: 1

Na kim spoczywa odpowiedzialność m.in. za wybór stosowanych w pomiarach metod i zapewnienie wymaganej dokładności:

Wybierz wszystkie poprawne:

- a. na geodecie uprawnionym
- b. na kierowniku prac geodezyjnych
- c. na osobie wykonującej pomiary geodezyjne
- d. na wykonawcy prac geodezyjnych

Twoja odpowiedź jest niepoprawna.

Poprawna odpowiedź to: na kierowniku prac geodezyjnych

Pytanie **176**

Nie udzielono odpowiedzi

Punkty: 1

Treść mapy ewidencyjnej stanowią:

Wybierz wszystkie poprawne:

- a. nazwy ulic i placów
- b. kontury budynków
- c. punkty graniczne
- d. punkty osnowy geodezyjnej

Twoja odpowiedź jest niepoprawna.

Prawidłowymi odpowiedziami są: nazwy ulic i placów, punkty graniczne, kontury budynków

Pytanie **177**

Nie udzielono odpowiedzi

Punkty: 1

Jednostki miar inne niż legalne jednostki miar mogą być stosowane, na mocy porozumień międzynarodowych, w transporcie:

Wybierz wszystkie poprawne:

- a. drogowym
- b. kolejowym
- c. lotniczym
- d. morskim

Twoja odpowiedź jest niepoprawna.

Prawidłowymi odpowiedziami są: morskim, lotniczym, kolejowym

Pytanie **178**

Nie udzielono odpowiedzi

Punkty: 1

Wojewódzki inspektor nadzoru geodezyjnego i kartograficznego:

Wybierz wszystkie poprawne:

- a. jest powoływany przez wojewodę za zgodą Głównego Geodety Kraju
- b. kontroluje działania organów nadzoru geodezyjnego i kartograficznego
- c. prowadzi sprawy związane z ochroną informacji niejawnych w działalności geodezyjnej i kartograficznej
- d. udostępnia kartograficzne opracowania tematyczne dla obszaru województwa

Twoja odpowiedź jest niepoprawna.

Poprawna odpowiedź to: jest powoływany przez wojewodę za zgodą Głównego Geodety Kraju

Pytanie **179**

Nie udzielono odpowiedzi

Punkty: 1

O dokonanych zmianach w danych ewidencyjnych starosta, w terminie 14 dni od dokonania zmiany w ewidencji, zawiadamia właściwe podmioty ewidencyjne w przypadku, gdy zmiana dotyczyła:

Wybierz wszystkie poprawne:

- a. rodzaju budynku
- b. pola powierzchni działki ewidencyjnej
- c. zmiany współrzędnych punktów granicznych
- d. rodzaju użytków gruntowych

Twoja odpowiedź jest niepoprawna.

Prawidłowymi odpowiedziami są: pola powierzchni działki ewidencyjnej, rodzaju użytków gruntowych, rodzaju budynku

Pytanie **180**

Nie udzielono odpowiedzi

Punkty: 1

Projekt szczegółowej osnowy geodezyjnej zatwierdza:

Wybierz wszystkie poprawne:

- a. Starosta, jeżeli projekt obejmuje teren jednego powiatu
- b. Prezydent Miasta na prawach powiatu
- c. Wojewoda, jeżeli projekt obejmuje więcej niż jeden powiat
- d. Wójt lub Burmistrz, jeżeli projekt obejmuje tylko teren gminy

Twoja odpowiedź jest niepoprawna.

Prawidłowymi odpowiedziami są: Starosta, jeżeli projekt obejmuje teren jednego powiatu, Prezydent Miasta na prawach powiatu

Pytanie **181**

Nie udzielono odpowiedzi

Punkty: 1

Wymiaru sprawiedliwości w Rzeczypospolitej Polskiej nie sprawują:

Wybierz wszystkie poprawne:

- a. sądy powszechne
- b. sądy administracyjne
- c. samorządowe kolegia odwoławcze
- d. zgromadzenie narodowe

Twoja odpowiedź jest niepoprawna.

Prawidłowymi odpowiedziami są: samorządowe kolegia odwoławcze, zgromadzenie narodowe

Pytanie **182**

Nie udzielono odpowiedzi

Punkty: 1

Podstawę ustalenia linii brzegu stanowi dostarczony przez wnioskodawcę projekt rozgraniczenia gruntów pokrytych wodami od gruntów przyległych, który zawiera odpowiednią zaktualizowaną kopię mapy zasadniczej w skali:

Wybierz wszystkie poprawne:

- a. 1:1000
- b. 1:250
- c. 1:2000
- d. 1:500

Twoja odpowiedź jest niepoprawna.

Prawidłowymi odpowiedziami są: 1:500, 1:1000, 1:2000

Pytanie **183**

Nie udzielono odpowiedzi

Punkty: 1

Stabilizacji punktów granicznych można dokonać:

Wybierz wszystkie poprawne:

- a. zawsze, jeżeli z takim zleceniem wystąpi zainteresowany podmiot
- b. zawsze, kiedy decyzja o podziale stała się ostateczna i właściciel podzielonej nieruchomości oraz właściciele nieruchomości sąsiednich wystąpią z wnioskiem o wyznaczenie i utrwalenie na gruncie nowych punktów granicznych znakami granicznymi
- c. zawsze, kiedy decyzja o podziale stała się ostateczna i właściciel podzielonej nieruchomości wystąpił z wnioskiem o wyznaczenie i utrwalenie na gruncie nowych punktów granicznych znakami granicznymi
- d. podczas prac, polegających na wznowieniu/wyznaczeniu punktów granicznych

Twoja odpowiedź jest niepoprawna.

Poprawna odpowiedź to: podczas prac, polegających na wznowieniu/wyznaczeniu punktów granicznych

Pytanie **184**

Nie udzielono odpowiedzi

Punkty: 1

Prośbę o przywrócenie terminu należy wnieść:

Wybierz wszystkie poprawne:

- a. w ciągu miesiąca od dnia ustania przyczyny uchybienia terminu
- b. niezwłocznie od dnia ustania przyczyny uchybienia terminu
- c. w ciągu siedmiu dni od dnia ustania przyczyny uchybienia terminu
- d. w ciągu 14 dni od dnia ustania przyczyny uchybienia terminu

Twoja odpowiedź jest niepoprawna.

Poprawna odpowiedź to: w ciągu siedmiu dni od dnia ustania przyczyny uchybienia terminu

Pytanie **185**

Nie udzielono odpowiedzi

Punkty: 1

Wniosek o udostępnienie danych z państwowego rejestru granic i powierzchni jednostek podziałów terytorialnych kraju składa się do:

Wybierz wszystkie poprawne:

- a. starosty
- b. wojewody
- c. marszałka województwa
- d. Głównego Geodety Kraju

Twoja odpowiedź jest niepoprawna.

Poprawna odpowiedź to: Głównego Geodety Kraju

Pytanie **186**

Nie udzielono odpowiedzi

Punkty: 1

Co jest obowiązkową, integralną częścią decyzji zatwierdzającej podział nieruchomości?

Wybierz wszystkie poprawne:

- a. wykaz synchronizacyjny
- b. wykaz zmian gruntowych
- c. mapa z projektem podziału nieruchomości
- d. wykaz zmian danych ewidencyjnych

Twoja odpowiedź jest niepoprawna.

Poprawna odpowiedź to: mapa z projektem podziału nieruchomości

Pytanie **187**

Nie udzielono odpowiedzi

Punkty: 1

Ocenę przydatności użytkowej materiałów zasobu przeprowadza:

Wybierz wszystkie poprawne:

- a. powołana przez organ prowadzący zasób komisja
- b. powiatowy ośrodek dokumentacji geodezyjnej i kartograficznej w uzgodnieniu z wojewódzkim inspektorem nadzoru geodezyjnego i kartograficznego
- c. geodeta powiatowy
- d. starosta

Twoja odpowiedź jest niepoprawna.


Poprawna odpowiedź to: powołana przez organ prowadzący zasób komisja

Pytanie **188**

Nie udzielono odpowiedzi

Punkty: 1

Przedstawiony symbol oznacza:



Wybierz wszystkie poprawne:

- a. średnie napięcie
- b. niskie napięcie
- c. wysokie napięcie
- d. najwyższe napięcie

Twoja odpowiedź jest niepoprawna.

Poprawna odpowiedź to: średnie napięcie

Pytanie **189**

Nie udzielono odpowiedzi

Punkty: 1

Spory o właściwość pomiędzy rzecznikami dyscyplinarnymi rozstrzyga:

Wybierz wszystkie poprawne:

- a. wojewódzki inspektor nadzoru geodezyjnego i kartograficznego
- b. Główny Geodeta Kraju
- c. wojewódzka komisja dyscyplinarna
- d. wojewoda

Twoja odpowiedź jest niepoprawna.

Poprawna odpowiedź to: Główny Geodeta Kraju

Pytanie **190**

Nie udzielono odpowiedzi

Punkty: 1

Linie brzegu dla cieków naturalnych, jezior oraz innych naturalnych zbiorników wodnych może stanowić:

Wybierz wszystkie poprawne:

- a. krawędź brzegu
- b. linia, którą ustala się według średniego stanu wody z okresu co najmniej ostatnich 5 lat
- c. wszystkie odpowiedzi są poprawne
- d. linia stałego porostu traw

Twoja odpowiedź jest niepoprawna.

Prawidłowymi odpowiedziami są: krawędź brzegu, linia stałego porostu traw

Pytanie **191**

Nie udzielono odpowiedzi

Punkty: 1

Prace geodezyjne dotyczące zakładania lub utrzymywania podstawowych osnów geodezyjnych, grawimetrycznych i magnetycznych:

Wybierz wszystkie poprawne:

- a. nie podlegają zgłoszeniu właściwemu organowi Służby Geodezyjnej i Kartograficznej
- b. realizuje się na zamówienie Głównego Geodety Kraju
- c. realizuje się pod kierownictwem osób posiadających uprawnienia zawodowe w zakresie, o którym mowa w art. 43 pkt. 3 ustawy z dnia 17 maja 1989 r. - Prawo geodezyjne i kartograficzne
- d. mogą być realizowane pod kierunkiem geodety uprawnionego, posiadającego uprawnienia zawodowe z zakresu, o którym mowa w art. 43 pkt 1 lub 3 ustawy z dnia 17 maja 1989 r. - Prawo geodezyjne i kartograficzne

Twoja odpowiedź jest niepoprawna.

Prawidłowymi odpowiedziami są: nie podlegają zgłoszeniu właściwemu organowi Służby Geodezyjnej i Kartograficznej, realizuje się pod kierownictwem osób posiadających uprawnienia zawodowe w zakresie, o którym mowa w art. 43 pkt. 3 ustawy z dnia 17 maja 1989 r. - Prawo geodezyjne i kartograficzne

Pytanie **192**

Nie udzielono odpowiedzi

Punkty: 1

Nadawanie numerów porządkowych związanych z określoną ulicą odbywa się w następujący sposób:

Wybierz wszystkie poprawne:

- a. numery porządkowe wzdłuż ulic głównych wzrastają z północy na południe
- b. numery porządkowe wzdłuż ulic głównych wzrastają w kierunku od centrum miejscowości ku jej granicom
- c. numery porządkowe obiektów przylegających do placu wzrastają, poczynając od naroża placu przy głównej ulicy, zgodnie z kierunkiem ruchu wskazówek zegara
- d. numery porządkowe po prawej stronie ulicy, w kierunku zwiększających się numerów, oznaczają się liczbami nieparzystymi

Twoja odpowiedź jest niepoprawna.

Prawidłowymi odpowiedziami są: numery porządkowe wzdłuż ulic głównych wzrastają w kierunku od centrum miejscowości ku jej granicom, numery porządkowe obiektów przylegających do placu wzrastają, poczynając od naroża placu przy głównej ulicy, zgodnie z kierunkiem ruchu wskazówek zegara

Pytanie **193**

Nie udzielono odpowiedzi

Punkty: 1

Geodetą województwa może być osoba, która spełnia między innymi następujące wymagania:

Wybierz wszystkie poprawne:

- a. korzysta w pełni z praw cywilnych i obywatelskich
- b. posiada uprawnienia zawodowe do wykonywania samodzielnych funkcji w dziedzinie geodezji i kartografii w zakresie pierwszym
- c. 2-letni staż pracy w urzędach administracji rządowej lub organach jednostek samorządu terytorialnego
- d. posiada dyplom ukończenia studiów wyższych na kierunku geodezyjnym

Twoja odpowiedź jest niepoprawna.

Prawidłowymi odpowiedziami są: posiada dyplom ukończenia studiów wyższych na kierunku geodezyjnym, korzysta w pełni z praw cywilnych i obywatelskich

Pytanie **194**

Nie udzielono odpowiedzi

Punkty: 1

W obszarze obrębu ewidencyjnego działka ewidencyjna jest wyróżniana przez jej:

Wybierz wszystkie poprawne:

- a. powierzchnię
- b. geometrię
- c. położenie i numer
- d. numer

Twoja odpowiedź jest niepoprawna.

Poprawna odpowiedź to: numer

Pytanie **195**

Nie udzielono odpowiedzi

Punkty: 1

Profil zaufany zawiera dane identyfikujące osobę fizyczną obejmujące:

Wybierz wszystkie poprawne:

- a. datę i miejsce urodzenia
- b. numer PESEL
- c. nazwisko
- d. imię (imiona)

Twoja odpowiedź jest niepoprawna.

Prawidłowymi odpowiedziami są: imię (imiona), nazwisko, numer PESEL

Pytanie **196**

Nie udzielono odpowiedzi

Punkty: 1

Wojewoda jest:

Wybierz wszystkie poprawne:

- a. organem rządowej administracji niezespólonej w województwie
- b. przedstawicielem Prezesa Rady Ministrów w województwie
- c. zwierzchnikiem rządowej administracji zespolonej w województwie
- d. przedstawicielem Rady Ministrów w województwie

Twoja odpowiedź jest niepoprawna.

Prawidłowymi odpowiedziami są: przedstawicielem Rady Ministrów w województwie, zwierzchnikiem rządowej administracji zespolonej w województwie

Pytanie **197**

Nie udzielono odpowiedzi

Punkty: 1

Na treść opisu mapy do celów projektowych składają się w szczególności:

Wybierz wszystkie poprawne:

- a. data oraz imię i nazwisko osoby, która opracowała mapę
- b. położenie obszaru opracowania
- c. nazwa zleceniodawcy prac geodezyjnych
- d. imię i nazwisko oraz numer uprawnień zawodowych kierownika prac geodezyjnych

Twoja odpowiedź jest niepoprawna.

Prawidłowymi odpowiedziami są: imię i nazwisko oraz numer uprawnień zawodowych kierownika prac geodezyjnych, data oraz imię i nazwisko osoby, która opracowała mapę, położenie obszaru opracowania

Pytanie **198**

Nie udzielono odpowiedzi

Punkty: 1

Zaznacz zdanie które jest prawdą:

Wybierz wszystkie poprawne:

- a. księga wieczysta może obejmować grunty niehipotekowane
- b. każda działka gruntu posiada obecnie własną księgę wieczystą
- c. księga wieczysta może obejmować kilka działek gruntu, o ile stanowią odrębny przedmiot własności
- d. księga wieczysta musi obejmować wyłącznie jedną działkę gruntu

Twoja odpowiedź jest niepoprawna.

Poprawna odpowiedź to: księga wieczysta może obejmować kilka działek gruntu, o ile stanowią odrębny przedmiot własności

Pytanie **199**

Nie udzielono odpowiedzi

Punkty: 1

Przepisów Kodeksu postępowania administracyjnego nie stosuje się do:

Wybierz wszystkie poprawne:

- a. udzielania ulg w przypadku wymierzonej administracyjnej kary pieniężnej
- b. postępowania w sprawach karnych skarbowych
- c. postępowania w sprawach wydawania zaświadczeń
- d. europejskiej współpracy administracyjnej

Twoja odpowiedź jest niepoprawna.

Poprawna odpowiedź to: postępowania w sprawach karnych skarbowych

Pytanie **200**

Nie udzielono odpowiedzi

Punkty: 1

Powiatową bazę GESUT starosta zakłada i prowadzi w drodze przetworzenia materiałów źródłowych, będących danymi i informacjami:

Wybierz wszystkie poprawne:

- a. zgromadzonymi w państwowym zasobie geodezyjnym i kartograficznym, w szczególności będącymi treścią mapy zasadniczej oraz innych map wielkoskalowych
- b. pozyskanymi z innych rejestrów publicznych
- c. pozyskanymi od podmiotów władających sieciami uzbrojenia terenu
- d. zgromadzonymi w państwowym zasobie geodezyjnym i kartograficznym, w szczególności będącymi treścią geodezyjnej ewidencji sieci uzbrojenia terenu

Twoja odpowiedź jest niepoprawna.

Prawidłowymi odpowiedziami są: zgromadzonymi w państwowym zasobie geodezyjnym i kartograficznym, w szczególności będącymi treścią geodezyjnej ewidencji sieci uzbrojenia terenu, zgromadzonymi w państwowym zasobie geodezyjnym i kartograficznym, w szczególności będącymi treścią mapy zasadniczej oraz innych map wielkoskalowych, pozyskanymi z innych rejestrów publicznych, pozyskanymi od podmiotów władających sieciami uzbrojenia terenu

Pytanie **201**

Nie udzielono odpowiedzi

Punkty: 1

Wykaz zmian danych ewidencyjnych, zgodnie z rozporządzeniem w sprawie ewidencji gruntów i budynków, zawiera:

Wybierz wszystkie poprawne:

- a. stan dotychczasowy
- b. numer uprawnień zawodowych kierownika prac geodezyjnych
- c. nazwę gminy
- d. oznaczenie księgi wieczystej

Twoja odpowiedź jest niepoprawna.

Prawidłowymi odpowiedziami są: stan dotychczasowy, nazwę gminy, numer uprawnień zawodowych kierownika prac geodezyjnych

Pytanie **202**

Nie udzielono odpowiedzi

Punkty: 1

Kto prowadzi bazę danych Państwowego Rejestru Granic?

Wybierz wszystkie poprawne:

- a. wójt, burmistrz, prezydent miasta
- b. starosta
- c. Główny Geodeta Kraju
- d. prezydent miasta na prawach powiatu

Twoja odpowiedź jest niepoprawna.

Poprawna odpowiedź to: Główny Geodeta Kraju

Pytanie **203**

Nie udzielono odpowiedzi

Punkty: 1

Przepisy ustawy o ochronie informacji niejawnych mają zastosowanie między innymi do:

Wybierz wszystkie poprawne:

- a. sądów i trybunałów
- b. organów administracji rządowej
- c. organów kontroli państwowej i ochrony prawa
- d. Sejmu

Twoja odpowiedź jest niepoprawna.

Prawidłowymi odpowiedziami są: organów administracji rządowej, Sejmu, organów kontroli państwowej i ochrony prawa, sądów i trybunałów

Pytanie **204**

Nie udzielono odpowiedzi

Punkty: 1

Dane zgromadzone w powiatowej bazie geodezyjnej ewidencji sieci uzbrojenia terenu (GESUT) aktualizuje się między innymi:

Wybierz wszystkie poprawne:

- a. w cyklach miesięcznych
- b. niezwłocznie po uzyskaniu danych lub informacji niezbędnych do tej aktualizacji, jednak nie później niż w terminie 30 dni od dnia przekazania ich przez podmiot władający siecią uzbrojenia terenu
- c. niezwłocznie po uzyskaniu danych lub informacji niezbędnych do tej aktualizacji, jednak nie później niż w terminie 30 dni od dnia, w którym zakończyła się narada koordynacyjna
- d. niezwłocznie po uzyskaniu danych lub informacji niezbędnych do tej aktualizacji, jednak nie później niż w terminie 14 dni od pozyskania ich z innego rejestru publicznego

Twoja odpowiedź jest niepoprawna.

Prawidłowymi odpowiedziami są: niezwłocznie po uzyskaniu danych lub informacji niezbędnych do tej aktualizacji, jednak nie później niż w terminie 30 dni od dnia przekazania ich przez podmiot władający siecią uzbrojenia terenu, niezwłocznie po uzyskaniu danych lub informacji niezbędnych do tej aktualizacji, jednak nie później niż w terminie 30 dni od dnia, w którym zakończyła się narada koordynacyjna

Pytanie **205**

Nie udzielono odpowiedzi

Punkty: 1

Nie pobiera się opłaty za wypisy i wrysy z operatu ewidencyjnego sporządzane i wydawane na żądanie:

Wybierz wszystkie poprawne:

- a. organów kontroli państwowej w związku z wykonywaniem przez te organy ich ustawowych działań
- b. prokuratury
- c. sądów rozpoznających sprawy, w których stroną jest Skarb Państwa
- d. rzeczoznawców majątkowych

Twoja odpowiedź jest niepoprawna.

Prawidłowymi odpowiedziami są: organów kontroli państwowej w związku z wykonywaniem przez te organy ich ustawowych działań, prokuratury, sądów rozpoznających sprawy, w których stroną jest Skarb Państwa

Pytanie **206**

Nie udzielono odpowiedzi

Punkty: 1

Obowiązek dokonania zgłoszenia prac geodezyjnych oraz przekazania wyników nie obejmuje prac, jeżeli dotyczą one między innymi:

Wybierz wszystkie poprawne:

- a. zobrażeń lotniczych wykonywanych na zamówienie innych podmiotów niż podmioty realizujące zadania publiczne enumeratywnie wskazane w ustawie o informatyzacji działalności podmiotów realizujących zadania publiczne
- b. map tematycznych i specjalnych wykonywanych na zamówienie innych podmiotów niż podmioty realizujące zadania publiczne enumeratywnie wskazane w ustawie o *informatyzacji działalności podmiotów realizujących zadania publiczne*
- c. tyczenia budynków lub sieci uzbrojenia terenu
- d. terenów zamkniętych, jeżeli przedmiotem tych prac nie są obiekty objęte ewidencją gruntów i budynków

Twoja odpowiedź jest niepoprawna.

Prawidłowymi odpowiedziami są: tyczenia budynków lub sieci uzbrojenia terenu, terenów zamkniętych, jeżeli przedmiotem tych prac nie są obiekty objęte ewidencją gruntów i budynków, zobrażeń lotniczych wykonywanych na zamówienie innych podmiotów niż podmioty realizujące zadania publiczne enumeratywnie wskazane w ustawie o informatyzacji działalności podmiotów realizujących zadania publiczne, map tematycznych i specjalnych wykonywanych na zamówienie innych podmiotów niż podmioty realizujące zadania publiczne enumeratywnie wskazane w ustawie o *informatyzacji działalności podmiotów realizujących zadania publiczne*

Pytanie **207**

Nie udzielono odpowiedzi

Punkty: 1

Właściciel nieruchomości, na której znajdują się znaki geodezyjne jest obowiązany:

Wybierz wszystkie poprawne:

- a. nie dokonywać czynności powodujących zniszczenie tych znaków
- b. niezwłocznie zawiadomić właściwego marszałka o uszkodzeniu tych znaków
- c. niezwłocznie zawiadomić właściwego marszałka o przemieszczeniu tych znaków
- d. niezwłocznie zawiadomić właściwego starostę o zagrożeniu przez nie bezpieczeństwem życia

Twoja odpowiedź jest niepoprawna.

Prawidłowymi odpowiedziami są: nie dokonywać czynności powodujących zniszczenie tych znaków, niezwłocznie zawiadomić właściwego starostę o zagrożeniu przez nie bezpieczeństwem życia

Pytanie **208**

Nie udzielono odpowiedzi

Punkty: 1

Grunt zajęty przez ciek naturalny:

Wybierz wszystkie poprawne:

- a. stanowi odrębną działkę ewidencyjną niezależnie od tego, czy wody w tym cieku płyną korytem naturalnym, czy korytem uregulowanym odkrytym lub zakrytym
- b. stanowi odrębną działkę ewidencyjną jeśli wody w tym cieku płyną korytem naturalnym
- c. nie stanowi odrębnej działki ewidencyjnej niezależnie od tego, czy wody w tym cieku płyną korytem naturalnym, czy korytem uregulowanym odkrytym lub zakrytym
- d. stanowi odrębną działkę ewidencyjną jeśli wody w tym cieku płyną korytem uregulowanym odkrytym

Twoja odpowiedź jest niepoprawna.

Poprawna odpowiedź to: stanowi odrębną działkę ewidencyjną niezależnie od tego, czy wody w tym cieku płyną korytem naturalnym, czy korytem uregulowanym odkrytym lub zakrytym

Pytanie **209**

Nie udzielono odpowiedzi

Punkty: 1

Wykonywanie samodzielnych funkcji w dziedzinie geodezji i kartografii to między innymi:

Wybierz wszystkie poprawne:

- a. wykonywanie czynności administracyjnych związanych z rozgraniczaniem nieruchomości
- b. wykonywanie czynności technicznych związanych z rozgraniczaniem nieruchomości
- c. pełnienie funkcji inspektora nadzoru z zakresu geodezji i kartografii
- d. kierowanie pracami geodezyjnymi i kartograficznymi, podlegającymi zgłoszeniu do organu SGiK

Twoja odpowiedź jest niepoprawna.

Prawidłowymi odpowiedziami są: wykonywanie czynności technicznych związanych z rozgraniczaniem nieruchomości, pełnienie funkcji inspektora nadzoru z zakresu geodezji i kartografii, kierowanie pracami geodezyjnymi i kartograficznymi, podlegającymi zgłoszeniu do organu SGiK, wykonywanie czynności administracyjnych związanych z rozgraniczaniem nieruchomości

Pytanie **210**

Nie udzielono odpowiedzi

Punkty: 1

Dla każdej ulicy w miejscowości, w której ulicom nadaje się nazwy, baza danych ewidencji miejscowości, ulic i adresów zawiera zbiory punktów adresowych obejmujące:

Wybierz wszystkie poprawne:

- a. kod pocztowy
- b. współrzędne płaskie prostokątne x, y
- c. datę nadania numeru porządkowego
- d. numer porządkowy

Twoja odpowiedź jest niepoprawna.

Prawidłowymi odpowiedziami są: numer porządkowy, współrzędne płaskie prostokątne x, y , kod pocztowy, datę nadania numeru porządkowego

Pytanie **211**

Nie udzielono odpowiedzi

Punkty: 1

Celami publicznymi, w myśl przepisów ustawy o gospodarce nieruchomościami, są:

Wybierz wszystkie poprawne:

- a. utrzymywanie cmentarzy
- b. wydobywanie złóż kopalin objętych własnością górniczą
- c. wykonywanie budowli służących zwalczaniu chorób zakaźnych zwierząt
- d. budowa i utrzymywanie sieci transportowej dwutlenku węgla

Twoja odpowiedź jest niepoprawna.

Prawidłowymi odpowiedziami są: wydobywanie złóż kopalin objętych własnością górniczą, budowa i utrzymywanie sieci transportowej dwutlenku węgla, wykonywanie budowli służących zwalczaniu chorób zakaźnych zwierząt, utrzymywanie cmentarzy

Pytanie **212**

Nie udzielono odpowiedzi

Punkty: 1

Powiatową bazę GESUT tworzy i prowadzi się w systemie teleinformatycznym na podstawie:

Wybierz wszystkie poprawne:

- a. danych i informacji pozyskanych od podmiotów władających sieciami uzbrojenia terenu
- b. materiałów przyjętych do państwowego zasobu geodezyjnego i kartograficznego
- c. danych i informacji pozyskanych z innych rejestrów publicznych
- d. dokumentów, które były wynikiem narad koordynacyjnych

Twoja odpowiedź jest niepoprawna.

Prawidłowymi odpowiedziami są: materiałów przyjętych do państwowego zasobu geodezyjnego i kartograficznego, dokumentów, które były wynikiem narad koordynacyjnych, danych i informacji pozyskanych od podmiotów władających sieciami uzbrojenia terenu, danych i informacji pozyskanych z innych rejestrów publicznych

Pytanie **213**

Nie udzielono odpowiedzi

Punkty: 1

Główny Geodeta Kraju , tworzy i utrzymuje zintegrowany system informacji o nieruchomościach we współpracy z:

Wybierz wszystkie poprawne:

- a. ministrem właściwym do spraw finansów publicznych
- b. Prezesem Agencji Restrukturyzacji i Modernizacji Rolnictwa
- c. ministrem właściwym do spraw wewnętrznych
- d. ministrem właściwym do spraw rozwoju wsi

Twoja odpowiedź jest niepoprawna.

Prawidłowymi odpowiedziami są: ministrem właściwym do spraw wewnętrznych, ministrem właściwym do spraw finansów publicznych, Prezesem Agencji Restrukturyzacji i Modernizacji Rolnictwa

Pytanie **214**

Nie udzielono odpowiedzi

Punkty: 1

Przy wykonywaniu geodezyjnych pomiarów sytuacyjnych pomija się punkty szczegółu terenowego, których odchylenie od linii prostej konturu tego szczegółu sytuacyjnego, ustalonej przez dwa sąsiednie pomierzone punkty:

Wybierz wszystkie poprawne:

- a. nie przekracza 0,30 m w przypadku II grupy szczegółów terenowych,
- b. nie przekracza 1,5 m w przypadku I grupy szczegółów terenowych,
- c. nie przekracza 0,10 m w przypadku I grupy szczegółów terenowych,
- d. nie przekracza 0,70 m w przypadku III grupy szczegółów terenowych.

Twoja odpowiedź jest niepoprawna.

Prawidłowymi odpowiedziami są: nie przekracza 0,10 m w przypadku I grupy szczegółów terenowych,, nie przekracza 0,30 m w przypadku II grupy szczegółów terenowych,

Pytanie **215**

Nie udzielono odpowiedzi

Punkty: 1

Gleboznawczej klasyfikacji podlegają:

Wybierz wszystkie poprawne:

- a. grunty rolne i zabudowane
- b. wszystkie grunty wykazane w ewidencji gruntów i budynków
- c. grunty leśne i zadrzewione
- d. grunty rolne i leśne

Twoja odpowiedź jest niepoprawna.

Poprawna odpowiedź to: grunty rolne i leśne

Pytanie **216**

Nie udzielono odpowiedzi

Punkty: 1

Identyfikator 'zbioru danych przestrzennych':

Wybierz wszystkie poprawne:

- a. składa się z przestrzeni nazw oraz numeru porządkowego, pod którym ujawniony został ten zbiór w ewidencji zbiorów i danych przestrzennych
- b. odpowiada kodowi przestrzeni nazw
- c. nadawany jest w momencie ujawniania tego zbioru w ewidencji zbiorów i usług danych przestrzennych objętych infrastrukturą informacji przestrzennej
- d. odpowiada numerowi porządkowemu pod którym ujawniony został ten zbiór w ewidencji zbiorów i danych przestrzennych

Twoja odpowiedź jest niepoprawna.

Prawidłowymi odpowiedziami są: nadawany jest w momencie ujawniania tego zbioru w ewidencji zbiorów i usług danych przestrzennych objętych infrastrukturą informacji przestrzennej, składa się z przestrzeni nazw oraz numeru porządkowego, pod którym ujawniony został ten zbiór w ewidencji zbiorów i danych przestrzennych

Pytanie **217**

Nie udzielono odpowiedzi

Punkty: 1

Decyzja wydana na podstawie Kodeksu postępowania administracyjnego powinna zawierać uzasadnienie:

Wybierz wszystkie poprawne:

- a. faktyczne
- b. wyjaśniające
- c. prawne
- d. merytoryczne

Twoja odpowiedź jest niepoprawna.

Prawidłowymi odpowiedziami są: faktyczne, prawne

Pytanie **218**

Nie udzielono odpowiedzi

Punkty: 1

Mapę do celów prawnych sporządza się w skali dostosowanej do obszaru objętego opracowaniem, nie mniejszej niż:

Wybierz wszystkie poprawne:

- a. 1: 2000
- b. 1: 1000
- c. skala mapy może być dowolna zapewniająca czytelność rysunku
- d. 1: 5000

Twoja odpowiedź jest niepoprawna.

Poprawna odpowiedź to: 1: 5000

Pytanie **219**

Nie udzielono odpowiedzi

Punkty: 1

Karę dyscyplinarną odebrania uprawnień zawodowych w dziedzinie geodezji i kartografii uważa się za niebyłą:

Wybierz wszystkie poprawne:

- a. kara nie ulega przedawnieniu
- b. po upływie 1 roku od uprawomocnienia się orzeczenia
- c. po upływie 5 lat od uprawomocnienia się orzeczenia
- d. po upływie 3 lat od uprawomocnienia się orzeczenia

Twoja odpowiedź jest niepoprawna.

Poprawna odpowiedź to: po upływie 5 lat od uprawomocnienia się orzeczenia

Pytanie **220**

Nie udzielono odpowiedzi

Punkty: 1

Droga gminna (w rozumieniu ustawy o drogach publicznych) powinna spełniać wymagania techniczne i użytkowe określone dla następujących klas:

Wybierz wszystkie poprawne:

- a. Z
- b. GP
- c. L
- d. G

Twoja odpowiedź jest niepoprawna.

Prawidłowymi odpowiedziami są: L, Z, G, GP

Pytanie **221**

Nie udzielono odpowiedzi

Punkty: 1

Wyłączenie jest dopuszczalne:

Wybierz wszystkie poprawne:

- a. na cele publiczne
- b. za słusznym odszkodowaniem
- c. bez odszkodowania
- d. na cele fundacji charytatywnych

Twoja odpowiedź jest niepoprawna.

Prawidłowymi odpowiedziami są: na cele publiczne, za słusznym odszkodowaniem

Pytanie **222**

Nie udzielono odpowiedzi

Punkty: 1

Pracownik organu administracji publicznej podlega wyłączeniu od udziału w postępowaniu w sprawie:

Wybierz wszystkie poprawne:

- a. krewnych i powinowatych do trzeciego stopnia
- b. z powodu której wszczęto przeciw niemu dochodzenie służbowe
- c. w której jest stroną
- d. w której brał udział w wydaniu zaskarżonej decyzji

Twoja odpowiedź jest niepoprawna.

Prawidłowymi odpowiedziami są: w której brał udział w wydaniu zaskarżonej decyzji, z powodu której wszczęto przeciw niemu dochodzenie służbowe, w której jest stroną

Pytanie **223**

Nie udzielono odpowiedzi

Punkty: 1

Wznowienie znaków granicznych to:

Wybierz wszystkie poprawne:

- a. to samo co rozgraniczenie
- b. to samo co wyznaczenie punktów granicznych ujawnionych uprzednio w EGiB
- c. to samo co podział nieruchomości
- d. to odrębna procedura, służąca przywróceniu na gruncie znaków uprzednio ustalonych, które zostały przesunięte, uszkodzone lub zniszczone

Twoja odpowiedź jest niepoprawna.

Poprawna odpowiedź to: to odrębna procedura, służąca przywróceniu na gruncie znaków uprzednio ustalonych, które zostały przesunięte, uszkodzone lub zniszczone

Pytanie **224**

Nie udzielono odpowiedzi

Punkty: 1

Decyzję o ustaleniu wykazu uprawnionych do udziału we wspólnocie gruntowej oraz wykazu obszarów gospodarstw rolnych przez nich posiadanych i wielkości przysługujących im udziałów we wspólnocie wydaje:

Wybierz wszystkie poprawne:

- a. marszałek
- b. wójt
- c. starosta
- d. wojewoda

Twoja odpowiedź jest niepoprawna.

Poprawna odpowiedź to: starosta

Pytanie **225**

Nie udzielono odpowiedzi

Punkty: 1

Średni błąd położenia i wysokości punktów pomiarowej osnowy poziomej i wysokościowej odpowiednio:

Wybierz wszystkie poprawne:

- a. nie może być większy niż 0,10m względem punktów poziomej osnowy geodezyjnej i 0,10m względem punktów wysokościowej osnowy geodezyjnej
- b. nie może być większy niż 0,10m względem punktów poziomej osnowy geodezyjnej i 0,05m względem punktów wysokościowej osnowy geodezyjnej
- c. nie może być mniejszy niż 0,10m względem punktów poziomej osnowy geodezyjnej i 0,05m względem punktów wysokościowej osnowy geodezyjnej
- d. nie może być większy niż 0,05 m względem punktów poziomej osnowy geodezyjnej i 0,05m względem punktów wysokościowej osnowy geodezyjnej

Twoja odpowiedź jest niepoprawna.

Poprawna odpowiedź to: nie może być większy niż 0,10m względem punktów poziomej osnowy geodezyjnej i 0,05m względem punktów wysokościowej osnowy geodezyjnej

Pytanie **226**

Nie udzielono odpowiedzi

Punkty: 1

Organy władzy publicznej działają:

Wybierz wszystkie poprawne:

- a. bezpośrednio, na podstawie stanowionych uchwał
- b. na podstawie ugruntowanego orzecznictwa sądowego
- c. w granicach prawa
- d. na podstawie prawa

Twoja odpowiedź jest niepoprawna.

Prawidłowymi odpowiedziami są: na podstawie prawa, w granicach prawa

Pytanie **227**

Nie udzielono odpowiedzi

Punkty: 1

Przedsiębiorca podpisuje skorygowany protokół kontroli w terminie :

Wybierz wszystkie poprawne:

- a. 7 dni roboczych od dnia jego doręczenia
- b. 14 dni od dnia jego doręczenia
- c. niezwłocznie
- d. 7 dni od dnia jego doręczenia

Twoja odpowiedź jest niepoprawna.

Poprawna odpowiedź to: 7 dni od dnia jego doręczenia

Pytanie **228**

Nie udzielono odpowiedzi

Punkty: 1

Do zadań marszałka województwa, jako organu administracji geodezyjnej i kartograficznej, należy między innymi:

Wybierz wszystkie poprawne:

- a. prowadzenie powiatowego zasobu geodezyjnego i kartograficznego
- b. analiza zmian w strukturze agrarnej oraz programowanie i koordynacja prac urządzeniowo-rolnych
- c. prowadzenie wojewódzkiej bazy GESUT
- d. wykonywanie i udostępnianie kartograficznych opracowań tematycznych dla obszaru kraju

Twoja odpowiedź jest niepoprawna.

Poprawna odpowiedź to: analiza zmian w strukturze agrarnej oraz programowanie i koordynacja prac urządzeniowo-rolnych

Pytanie **229**

Nie udzielono odpowiedzi

Punkty: 1

Jeżeli właściciel nieruchomości, przeciwko któremu biegnie zasiedzenie, jest małoletni, zasiedzenie nie może skończyć się wcześniej niż:

Wybierz wszystkie poprawne:

- a. z upływem dwóch lat od uzyskania pełnoletności przez właściciela
- b. z upływem trzech lat od uzyskania pełnoletności przez właściciela
- c. z upływem 1 roku od dnia uzyskania pełnoletności przez właściciela
- d. z chwilą uzyskania pełnoletności przez właściciela

Twoja odpowiedź jest niepoprawna.

Poprawna odpowiedź to: z upływem dwóch lat od uzyskania pełnoletności przez właściciela

Pytanie **230**

Nie udzielono odpowiedzi

Punkty: 1

Wypis z rejestru gruntów zawiera:

Wybierz wszystkie poprawne:

- a. datę aktualności danych wykazanych w wypisie
- b. numer jednostki rejestrowej gruntów
- c. datę sporządzenia dokumentu
- d. oznaczenie sprawy według obowiązującego systemu kancelaryjnego

Twoja odpowiedź jest niepoprawna.

Prawidłowymi odpowiedziami są: oznaczenie sprawy według obowiązującego systemu kancelaryjnego, numer jednostki rejestrowej gruntów, datę sporządzenia dokumentu

Pytanie **231**

Nie udzielono odpowiedzi

Punkty: 1

Organy administracji publicznej obowiązane są załatwiać sprawy bez zbędnej zwłoki:

Wybierz wszystkie poprawne:

- a. gdy wymaga tego interes strony
- b. nigdy
- c. tak, ale tylko w ściśle określonych przypadkach
- d. zawsze

Twoja odpowiedź jest niepoprawna.

Poprawna odpowiedź to: zawsze

Pytanie **232**

Nie udzielono odpowiedzi

Punkty: 1

Protokół z czynności przyjęcia granic nieruchomości podlegającej podziałowi zawiera:

Wybierz wszystkie poprawne:

- a. szkic przebiegu granic nieruchomości podlegającej ustaleniu
- b. informacje o dokumentach stanowiących podstawę przyjęcia granic nieruchomości podlegającej podziałowi
- c. opis sposobu wykonanej stabilizacji punktów granicznych
- d. opis przebiegu granic i położenia punktów granicznych nieruchomości podlegającej podziałowi

Twoja odpowiedź jest niepoprawna.

Prawidłowymi odpowiedziami są: informacje o dokumentach stanowiących podstawę przyjęcia granic nieruchomości podlegającej podziałowi, opis przebiegu granic i położenia punktów granicznych nieruchomości podlegającej podziałowi

Pytanie **233**

Nie udzielono odpowiedzi

Punkty: 1

Prezydent Rzeczypospolitej Polskiej:

Wybierz wszystkie poprawne:

- a. jest najwyższym zwierzchnikiem Sił Zbrojnych Rzeczypospolitej Polskiej
- b. kieruje administracją rządową
- c. jest wybierany na 4-letnią kadencję
- d. jest najwyższym przedstawicielem Rzeczypospolitej Polskiej

Twoja odpowiedź jest niepoprawna.

Prawidłowymi odpowiedziami są: jest najwyższym przedstawicielem Rzeczypospolitej Polskiej, jest najwyższym zwierzchnikiem Sił Zbrojnych Rzeczypospolitej Polskiej

Pytanie **234**

Nie udzielono odpowiedzi

Punkty: 1

Centrem znaku geodezyjnego jest jest odpowiednio:

Wybierz wszystkie poprawne:

- a. dla punktów osnowy wysokościowej - najwyższy punkt zasadniczego elementu znaku
- b. wszystkie odpowiedzi są poprawne
- c. dla punktów osnowy stabilizowanych wielopoziomowo - fizycznie zaznaczony centr znaku podziemnego albo zasadniczego elementu znaku
- d. dla punktów osnowy stabilizowanych jednopoziomowo - fizycznie zaznaczony środek znaku

Twoja odpowiedź jest niepoprawna.

Prawidłowymi odpowiedziami są: dla punktów osnowy stabilizowanych wielopoziomowo - fizycznie zaznaczony centr znaku podziemnego albo zasadniczego elementu znaku, dla punktów osnowy stabilizowanych jednopoziomowo - fizycznie zaznaczony środek znaku, dla punktów osnowy wysokościowej - najwyższy punkt zasadniczego elementu znaku, wszystkie odpowiedzi są poprawne

Pytanie **235**

Nie udzielono odpowiedzi

Punkty: 1

Metadane zbiorów stanowiących infrastrukturę informacji przestrzennej obejmują informacje dotyczące między innymi:

Wybierz wszystkie poprawne:

- a. warunków uzyskania dostępu do zbiorów i ich wykorzystania
- b. ograniczeń powszechnego dostępu do zbiorów oraz usług danych przestrzennych
- c. pełnych danych kontaktowych do administratorów zbiorów
- d. organów administracji odpowiedzialnych za tworzenie, aktualizację i udostępnianie zbiorów oraz usług danych przestrzennych

Twoja odpowiedź jest niepoprawna.

Prawidłowymi odpowiedziami są: warunków uzyskania dostępu do zbiorów i ich wykorzystania, ograniczeń powszechnego dostępu do zbiorów oraz usług danych przestrzennych, organów administracji odpowiedzialnych za tworzenie, aktualizację i udostępnianie zbiorów oraz usług danych przestrzennych

Pytanie **236**

Nie udzielono odpowiedzi

Punkty: 1

Jednostkę pomocniczą gminy tworzy:

Wybierz wszystkie poprawne:

- a. rada gminy
- b. wojewoda
- c. rada gminy po zasięgnięciu opinii rady powiatu
- d. marszałek województwa

Twoja odpowiedź jest niepoprawna.

Poprawna odpowiedź to: rada gminy

Pytanie **237**

Nie udzielono odpowiedzi

Punkty: 1

Organ wyższego stopnia nakłada karę pieniężną na organ właściwy w sprawie ustalenia lokalizacji inwestycji celu publicznego, jeżeli nie wyda decyzji w tej sprawie w terminie:

Wybierz wszystkie poprawne:

- a. 45 dni od dnia złożenia wniosku o wydanie takiej decyzji
- b. dwóch miesięcy od dnia złożenia wniosku o wydanie takiej decyzji
- c. 60 dni od dnia złożenia wniosku o wydanie takiej decyzji
- d. 65 dni od dnia złożenia wniosku o wydanie takiej decyzji

Twoja odpowiedź jest niepoprawna.

Poprawna odpowiedź to: 65 dni od dnia złożenia wniosku o wydanie takiej decyzji

Pytanie **238**

Nie udzielono odpowiedzi

Punkty: 1

Mapy do celów prawnych to między innymi:

Wybierz wszystkie poprawne:

- a. mapy z projektem podziału gruntów
- b. mapy do ustalenia służebności gruntowych
- c. mapy klasyfikacyjne
- d. mapy z projektem wymiany gruntów

Twoja odpowiedź jest niepoprawna.

Prawidłowymi odpowiedziami są: mapy do ustalenia służebności gruntowych, mapy klasyfikacyjne, mapy z projektem wymiany gruntów

Pytanie **239**

Nie udzielono odpowiedzi

Punkty: 1

Informacjom niejawnym nadaje się klauzulę "poufne" jeżeli ich nieuprawnione ujawnienie spowoduje szkodę dla Rzeczypospolitej Polskiej przez to, że:

Wybierz wszystkie poprawne:

- a. zagrazi bezpieczeństwu obywateli
- b. w istotny sposób zakłóci funkcjonowanie organów ścigania i wymiaru sprawiedliwości
- c. osłabi gotowość obronną Rzeczypospolitej Polskiej
- d. zakłóci porządek publiczny

Twoja odpowiedź jest niepoprawna.

Prawidłowymi odpowiedziami są: zakłóci porządek publiczny, zagrazi bezpieczeństwu obywateli

Pytanie **240**

Nie udzielono odpowiedzi

Punkty: 1

Informacjom niejawnym nadaje się klauzule :

Wybierz wszystkie poprawne:

- a. bezpieczne
- b. ściśle poufne
- c. zastrzeżone
- d. tajne

Twoja odpowiedź jest niepoprawna.

Prawidłowymi odpowiedziami są: tajne, zastrzeżone

Pytanie **241**

Nie udzielono odpowiedzi

Punkty: 1

Niezależnie od ustaleń planu miejscowego, a w przypadku braku planu niezależnie od decyzji o warunkach zabudowy i zagospodarowania terenu, podział nieruchomości może nastąpić między innymi w celu:

Wybierz wszystkie poprawne:

- a. wydzielenia części nieruchomości, której własność lub użytkowanie wieczyste zostały nabyte z mocy prawa
- b. wydzielenia działki budowlanej niezbędnej do korzystania z budynku mieszkalnego
- c. wydzielenia działki budowlanej, jeżeli budynek został wzniesiony na tej działce przez samoistnego posiadacza w dobrej wierze
- d. wydzielenia działek gruntu na terenach zamkniętych

Twoja odpowiedź jest niepoprawna.

Prawidłowymi odpowiedziami są: wydzielenia działki budowlanej, jeżeli budynek został wzniesiony na tej działce przez samoistnego posiadacza w dobrej wierze, wydzielenia działki budowlanej niezbędnej do korzystania z budynku mieszkalnego, wydzielenia działek gruntu na terenach zamkniętych, wydzielenia części nieruchomości, której własność lub użytkowanie wieczyste zostały nabyte z mocy prawa

Pytanie **242**

Nie udzielono odpowiedzi

Punkty: 1

Odmowa aktualizacji informacji zawartych w ewidencji gruntów i budynków następuje w drodze:

Wybierz wszystkie poprawne:

- a. zawiadomienia
- b. rozprawy administracyjnej
- c. decyzji administracyjnej
- d. postanowienia

Twoja odpowiedź jest niepoprawna.

Poprawna odpowiedź to: decyzji administracyjnej

Pytanie **243**

Nie udzielono odpowiedzi

Punkty: 1

W bazie danych ewidencyjnych oprócz konturu budynku ujawnia się obiekty budowlane trwale związane z budynkiem, takie jak:

Wybierz wszystkie poprawne:

- a. weranda
- b. podjazd dla osób niepełnosprawnych
- c. schody
- d. przejazd

Twoja odpowiedź jest niepoprawna.

Prawidłowymi odpowiedziami są: schody, podjazd dla osób niepełnosprawnych, weranda

Pytanie **244**

Nie udzielono odpowiedzi

Punkty: 1

Punkt graniczny przyjmuje wartość atrybutu ISD jako „spełnia” w przypadku określenia położenia punktu względem punktów poziomej osnowy geodezyjnej lub pomiarowej, z dokładnością nie mniejszą niż:

Wybierz wszystkie poprawne:

- a. 0,30 m
- b. 0,20 m
- c. 0,10 m
- d. 0,15 m

Twoja odpowiedź jest niepoprawna.

Poprawna odpowiedź to: 0,10 m

Pytanie **245**

Nie udzielono odpowiedzi

Punkty: 1

Jeżeli organ Służby Geodezyjnej i Kartograficznej nie uwzględni stanowiska wykonawcy prac geodezyjnych:

Wybierz wszystkie poprawne:

- a. wydaje postanowienie o odmowie przyjęcia do państwowego zasobu geodezyjnego i kartograficznego wyników zgłoszonych prac
- b. wydaje decyzję administracyjną o odmowie przyjęcia do państwowego zasobu geodezyjnego i kartograficznego wyników zgłoszonych prac
- c. wzywa wykonawcę prac geodezyjnych do usunięcia nieprawidłowości i uchybień
- d. wydaje decyzję o przyjęciu wyników zgłoszonych prac do państwowego zasobu geodezyjnego i kartograficznego

Twoja odpowiedź jest niepoprawna.

Poprawna odpowiedź to: wydaje decyzję administracyjną o odmowie przyjęcia do państwowego zasobu geodezyjnego i kartograficznego wyników zgłoszonych prac

Pytanie **246**

Nie udzielono odpowiedzi

Punkty: 1

Organ administracji publicznej może z urzędu lub na żądanie strony prostować błędy pisarskie i rachunkowe oraz inne oczywiste omyłki w wydanych przez ten organ decyzjach, w drodze:

Wybierz wszystkie poprawne:

- a. decyzji prostującej
- b. zaświadczenia
- c. zarządzenia
- d. postanowienia

Twoja odpowiedź jest niepoprawna.

Poprawna odpowiedź to: postanowienia

Pytanie **247**

Nie udzielono odpowiedzi

Punkty: 1

Zgodnie z ustawą – Kodeks postępowania administracyjnego, odwołanie od decyzji wydanej w pierwszej instancji i ogłoszonej stronie, wnosi się, od dnia jej ogłoszenia w terminie:

Wybierz wszystkie poprawne:

- a. 7 dni
- b. 21 dni
- c. 14 dni
- d. 30 dni

Twoja odpowiedź jest niepoprawna.

Poprawna odpowiedź to: 14 dni

Pytanie **248**

Nie udzielono odpowiedzi

Punkty: 1

Umorzenie postępowania administracyjnego następuje w formie:

Wybierz wszystkie poprawne:

- a. decyzji
- b. postanowienia
- c. uchwały
- d. zarządzenia

Twoja odpowiedź jest niepoprawna.

Poprawna odpowiedź to: decyzji

Pytanie **249**

Nie udzielono odpowiedzi

Punkty: 1

Przez "punkt adresowy" należy rozumieć:

Wybierz wszystkie poprawne:

- a. lokalizację przestrzenną adresu wyrażoną przez współrzędne płaskie prostokątne x, y
- b. adres
- c. unikalny numer
- d. jednoznaczny opis obiektu, realizowany przez wskazanie miejscowości, kodu pocztowego oraz ulicy lub placu i numeru porządkowego przy tej ulicy lub tym placu

Twoja odpowiedź jest niepoprawna.

Prawidłowymi odpowiedziami są: adres, lokalizację przestrzenną adresu wyrażoną przez współrzędne płaskie prostokątne x, y, jednoznaczny opis obiektu, realizowany przez wskazanie miejscowości, kodu pocztowego oraz ulicy lub placu i numeru porządkowego przy tej ulicy lub tym placu

Pytanie **250**

Nie udzielono odpowiedzi

Punkty: 1

Ze względu na wymaganą dokładność określenia położenia punktów szczegółów terenowych wyróżnia się I, II i III grupę szczegółów terenowych, do grupy III nie są zaliczone szczegóły:

Wybierz wszystkie poprawne:

- a. zieleńce
- b. sztuczne zbiorniki wodne
- c. odkrywki glebowe dla potrzeb gleboznawczej klasyfikacji gruntów
- d. oddziały leśne na obszarach lasów i parków narodowych

Twoja odpowiedź jest niepoprawna.

Prawidłowymi odpowiedziami są: sztuczne zbiorniki wodne, zieleńce

Pytanie **251**

Nie udzielono odpowiedzi

Punkty: 1

W skład operatu technicznego nie wchodzi:

Wybierz wszystkie poprawne:

- a. poświadczony za zgodność z oryginałem kopie protokołu klasyfikacyjnego
- b. sprawozdanie techniczne
- c. zawiadomienie o zakończeniu pracy geodezyjnej lub kartograficznej
- d. dziennik niwelacji

Twoja odpowiedź jest niepoprawna.

Prawidłowymi odpowiedziami są: zawiadomienie o zakończeniu pracy geodezyjnej lub kartograficznej, dziennik niwelacji






Pytanie **252**

Nie udzielono odpowiedzi

Punkty: 1

Który znak kartograficzny przedstawia zasuwę lub zawór:

Wybierz wszystkie poprawne:

- a. 
- b. 
- c.  
- d. 

Twoja odpowiedź jest niepoprawna.

Poprawna odpowiedź to: 

Pytanie **253**

Nie udzielono odpowiedzi

Punkty: 1

Do zadań Służby Geodezyjnej i Kartograficznej należy w szczególności:

Wybierz wszystkie poprawne:

- a. prowadzenie spraw związanych z ochroną informacji niejawnych w działalności geodezyjnej i kartograficznej
- b. sporządzanie map topograficznych
- c. realizacja polityki państwa w zakresie geodezji i kartografii
- d. wydawanie urzędowych map i atlasów terytorium Polski

Twoja odpowiedź jest niepoprawna.

Prawidłowymi odpowiedziami są: wydawanie urzędowych map i atlasów terytorium Polski, realizacja polityki państwa w zakresie geodezji i kartografii, sporządzanie map topograficznych, prowadzenie spraw związanych z ochroną informacji niejawnych w działalności geodezyjnej i kartograficznej

Pytanie **254**

Nie udzielono odpowiedzi

Punkty: 1

Karę pieniężną za wykorzystywanie materiałów zasobu wojewódzkiego bez wymaganej licencji nakłada:

Wybierz wszystkie poprawne:

- a. Główny Geodeta Kraju
- b. wojewoda
- c. wojewódzki inspektor nadzoru geodezyjnego i kartograficznego
- d. marszałek województwa

Twoja odpowiedź jest niepoprawna.

Poprawna odpowiedź to: wojewódzki inspektor nadzoru geodezyjnego i kartograficznego

Pytanie **255**

Nie udzielono odpowiedzi

Punkty: 1

Od decyzji wydanej w pierwszej instancji przez ministra lub samorządowe kolegium odwoławcze:

Wybierz wszystkie poprawne:

- a. strona niezadowolona z decyzji może zwrócić się do tego organu z wnioskiem o ponowne rozpatrzenie sprawy
- b. strona może odwołać się do sądu administracyjnego
- c. nie służy odwołanie
- d. strona może odwołać się do Prezesa Rady Ministrów

Twoja odpowiedź jest niepoprawna.

Prawidłowymi odpowiedziami są: nie służy odwołanie, strona niezadowolona z decyzji może zwrócić się do tego organu z wnioskiem o ponowne rozpatrzenie sprawy

Pytanie **256**

Nie udzielono odpowiedzi

Punkty: 1

Kto wykorzystuje materiały zasobu niezgodnie z warunkami licencji podlega karze:

Wybierz wszystkie poprawne:

- a. grzywny
- b. pieniężnej – w wysokości dziesięciokrotności opłaty za udostępnienie tych materiałów
- c. pieniężnej - w wysokości pięciokrotnej opłaty za udostępnienie tych materiałów
- d. w postępowaniu dyscyplinarnym

Twoja odpowiedź jest niepoprawna.

Poprawna odpowiedź to: pieniężnej – w wysokości dziesięciokrotności opłaty za udostępnienie tych materiałów

Pytanie **257**

Nie udzielono odpowiedzi

Punkty: 1

Organami nadzoru geodezyjnego i kartograficznego są:

Wybierz wszystkie poprawne:

- a. wojewoda, wykonujący zadania przy pomocy wojewódzkiego inspektora nadzoru geodezyjnego i kartograficznego
- b. marszałek województwa
- c. starosta
- d. Główny Geodeta Kraju

Twoja odpowiedź jest niepoprawna.

Prawidłowymi odpowiedziami są: Główny Geodeta Kraju, wojewoda, wykonujący zadania przy pomocy wojewódzkiego inspektora nadzoru geodezyjnego i kartograficznego

Pytanie **258**

Nie udzielono odpowiedzi

Punkty: 1

Identyfikator zbioru danych przestrzennych ujawniony w ewidencji zbioru i usług danych przestrzennych:

Wybierz wszystkie poprawne:

- a. składa się z przestrzenie nazw oraz numeru porządkowego, pod którym został ujawniony ten zbiór w ewidencji
- b. składa się wyłącznie z przestrzenie nazw
- c. składa się wyłącznie z numeru porządkowego, pod którym został ujawniony w ewidencji
- d. jest niezmienny w okresie istnienia tego zbioru danych

Twoja odpowiedź jest niepoprawna.

Prawidłowymi odpowiedziami są: składa się z przestrzenie nazw oraz numeru porządkowego, pod którym został ujawniony ten zbiór w ewidencji, jest niezmienny w okresie istnienia tego zbioru danych

Pytanie **259**

Nie udzielono odpowiedzi

Punkty: 1

Sądy zobowiązane są przekazać właściwemu staroście:

Wybierz wszystkie poprawne:

- a. odpisy prawomocnych orzeczeń w sprawach o podział majątku wspólnego
- b. odpisy prawomocnych orzeczeń w sprawach o stwierdzenia nabycia prawa własności do nieruchomości przez zasiedzenie
- c. odpisy wyroków w sprawach karnych, dotyczących właścicieli nieruchomości
- d. odpisy aktów notarialnych, zawierające przeniesienie praw do nieruchomości

Twoja odpowiedź jest niepoprawna.

Prawidłowymi odpowiedziami są: odpisy prawomocnych orzeczeń w sprawach o podział majątku wspólnego, odpisy prawomocnych orzeczeń w sprawach o stwierdzenia nabycia prawa własności do nieruchomości przez zasiedzenie

Pytanie **260**

Nie udzielono odpowiedzi

Punkty: 1

Spory kompetencyjne między organami jednostek samorządu terytorialnego a organami administracji rządowej rozstrzyga :

Wybierz wszystkie poprawne:

- a. właściwy minister
- b. sąd administracyjny
- c. Główny Geodeta Kraju
- d. wojewoda

Twoja odpowiedź jest niepoprawna.

Poprawna odpowiedź to: sąd administracyjny

Pytanie **261**

Nie udzielono odpowiedzi

Punkty: 1

Państwowy system odniesień przestrzennych tworzą:

Wybierz wszystkie poprawne:

- a. układ współrzędnych płaskich prostokątnych oznaczony symbolem PL-LAEA
- b. układ współrzędnych płaskich prostokątnych oznaczony symbolem PL-LCC
- c. geodezyjny układ odniesienia oznaczony symbolem PL-ETRF89
- d. układ wysokościowy oznaczony symbolem PL-EVRF2007-NH

Twoja odpowiedź jest niepoprawna.

Prawidłowymi odpowiedziami są: geodezyjny układ odniesienia oznaczony symbolem PL-ETRF89, układ wysokościowy oznaczony symbolem PL-EVRF2007-NH, układ współrzędnych płaskich prostokątnych oznaczony symbolem PL-LAEA, układ współrzędnych płaskich prostokątnych oznaczony symbolem PL-LCC

Pytanie **262**

Nie udzielono odpowiedzi

Punkty: 1

Kto nie zgłasza prac geodezyjnych lub prac kartograficznych wbrew obowiązкови, podlega karze grzywny orzekanej na podstawie przepisów:

Wybierz wszystkie poprawne:

- a. Prawa geodezyjnego i kartograficznego
- b. o postępowaniu egzekucyjnym w administracji
- c. o postępowaniu w sprawach o wykroczenia
- d. Kodeksu postępowania administracyjnego

Twoja odpowiedź jest niepoprawna.

Poprawna odpowiedź to: o postępowaniu w sprawach o wykroczenia

Pytanie **263**

Nie udzielono odpowiedzi

Punkty: 1

Zasady i tryb wydawania aktów prawa miejscowego określa:

Wybierz wszystkie poprawne:

- a. ustawa
- b. rozporządzenie
- c. zarządzenie
- d. postanowienie

Twoja odpowiedź jest niepoprawna.

Poprawna odpowiedź to: ustawa

Pytanie **264**

Nie udzielono odpowiedzi

Punkty: 1

Które z wymienionych obiektów nie należą do kategorii obiektów topograficznych (BDOT500) "rzeźba terenu":

Wybierz wszystkie poprawne:

- a. rów melioracyjny
- b. ostroga
- c. skarpa umocniona
- d. pikieta naturalna

Twoja odpowiedź jest niepoprawna.

Prawidłowymi odpowiedziami są: rów melioracyjny, ostroga

Pytanie **265**

Nie udzielono odpowiedzi

Punkty: 1

Klauzula urzędowa, którą opatruje się materiały w postaci nieelektronicznej przyjęte do powiatowego zasobu geodezyjnego i kartograficznego, zawiera:

Wybierz wszystkie poprawne:

- a. datę udostępnienia materiału zasobu
- b. nazwę organu prowadzącego zasób
- c. identyfikator ewidencyjny materiału zasobu
- d. imię i nazwisko wykonawcy prac geodezyjnych

Twoja odpowiedź jest niepoprawna.

Prawidłowymi odpowiedziami są: nazwę organu prowadzącego zasób, identyfikator ewidencyjny materiału zasobu

Pytanie **266**

Nie udzielono odpowiedzi

Punkty: 1

Zgodnie z ustawą o gospodarce nieruchomościami minimalna powierzchnia nowo wydzielanej działki wynosi:

Wybierz wszystkie poprawne:

- a. 10 m²
- b. 1 m²
- c. 100 m²
- d. w ustawie o gospodarce nieruchomościami nie ma regulacji dotyczącej minimalnej powierzchni nowo wydzielanej działki

Twoja odpowiedź jest niepoprawna.

Poprawna odpowiedź to: w ustawie o gospodarce nieruchomościami nie ma regulacji dotyczącej minimalnej powierzchni nowo wydzielanej działki

Pytanie **267**

Nie udzielono odpowiedzi

Punkty: 1

Głównego Geodetę Kraju powołuje:

Wybierz wszystkie poprawne:

- a. Rada Ministrów, w drodze zarządzenia
- b. minister właściwy w sprawach budownictwa, planowania i gospodarowania przestrzennego oraz mieszkalnictwa w drodze rozporządzenia
- c. Prezes Rady Ministrów
- d. Prezydent Rzeczypospolitej Polskiej

Twoja odpowiedź jest niepoprawna.

Poprawna odpowiedź to: Prezes Rady Ministrów

Pytanie **268**

Nie udzielono odpowiedzi

Punkty: 1

Tereny zamknięte ustalają:

Wybierz wszystkie poprawne:

- a. właściwi ministrowie
- b. właściwi miejscowo marszałkowie województw
- c. Główny Geodeta Kraju
- d. właściwi kierownicy urzędów centralnych

Twoja odpowiedź jest niepoprawna.

Prawidłowymi odpowiedziami są: właściwi ministrowie, właściwi kierownicy urzędów centralnych

Pytanie **269**

Nie udzielono odpowiedzi

Punkty: 1

Zgodnie z art. 107 § 1 Kodeksu postępowania administracyjnego do elementów decyzji zaliczamy:

Wybierz wszystkie poprawne:

- a. datę wydania
- b. rozstrzygnięcie
- c. podpisy stron
- d. oznaczenie organu administracji publicznej

Twoja odpowiedź jest niepoprawna.

Prawidłowymi odpowiedziami są: datę wydania, rozstrzygnięcie, oznaczenie organu administracji publicznej

Pytanie **270**

Nie udzielono odpowiedzi

Punkty: 1

Do II grupy szczegółów terenowych zaliczamy:

Wybierz wszystkie poprawne:

- a. naziemne przewody ciepłownicze
- b. wały przeciwpowodziowe
- c. place zabaw i wypoczynku
- d. odkrywki glebowe dla potrzeb gleboznawczej klasyfikacji gruntów, pomierzone bezpośrednio

Twoja odpowiedź jest niepoprawna.

Prawidłowymi odpowiedziami są: wały przeciwpowodziowe, place zabaw i wypoczynku

Pytanie **271**

Nie udzielono odpowiedzi

Punkty: 1

Uchwałę o przystąpieniu do sporządzenia miejscowego planu zagospodarowania przestrzennego rada gminy podejmuje:

Wybierz wszystkie poprawne:

- a. Na wniosek rady powiatu
- b. z własnej inicjatywy
- c. na wniosek starosty powiatu
- d. na wniosek wójta (burmistrza, prezydenta miasta)

Twoja odpowiedź jest niepoprawna.

Prawidłowymi odpowiedziami są: z własnej inicjatywy, na wniosek wójta (burmistrza, prezydenta miasta)

Pytanie **272**

Nie udzielono odpowiedzi

Punkty: 1

Który organ jest właściwy miejscowo w sprawach dotyczących nieruchomości?

Wybierz wszystkie poprawne:

- a. organ wyznaczony przez właściwy miejscowo sąd
- b. Starosta
- c. Wójt Gminy
- d. organ właściwy ze względu na położenie nieruchomości

Twoja odpowiedź jest niepoprawna.

Poprawna odpowiedź to: organ właściwy ze względu na położenie nieruchomości

Pytanie **273**

Nie udzielono odpowiedzi

Punkty: 1

Komisją dyscyplinarną właściwą do rozpoznania sprawy odpowiedzialności zawodowej w dziedzinie geodezji i kartografii jest wojewódzka komisja dyscyplinarna:

Wybierz wszystkie poprawne:

- a. na której obszarze działania ma siedzibę przedsiębiorca, który popełnił czyn uzasadniający odpowiedzialność dyscyplinarną
- b. na której obszarze działania ma miejsce stałego zamieszkania geodeta, który popełnił czyn uzasadniający odpowiedzialność dyscyplinarną
- c. na której obszarze działania popełniono czyn uzasadniający odpowiedzialność dyscyplinarną
- d. wyznaczona każdorazowo przez Głównego Geodetę Kraju

Twoja odpowiedź jest niepoprawna.

Poprawna odpowiedź to: na której obszarze działania popełniono czyn uzasadniający odpowiedzialność dyscyplinarną

Pytanie **274**

Nie udzielono odpowiedzi

Punkty: 1

Dane dotyczące punktów podstawowych osnów geodezyjnych, grawimetrycznych i magnetycznych, gromadzone w bazie danych państwowego rejestru podstawowych osnów geodezyjnych, grawimetrycznych i magnetycznych, obejmują co najmniej:

Wybierz wszystkie poprawne:

- a. typ stabilizacji
- b. opisy topograficzne
- c. stan znaku
- d. numer

Twoja odpowiedź jest niepoprawna.

Prawidłowymi odpowiedziami są: numer, opisy topograficzne, typ stabilizacji, stan znaku

Pytanie **275**

Nie udzielono odpowiedzi

Punkty: 1

Jeżeli organ Służby Geodezyjnej i Kartograficznej nie uwzględni stanowiska wykonawcy prac geodezyjnych w odniesieniu do stwierdzonych w protokole weryfikacji uchybień i nieprawidłowości wówczas:

Wybierz wszystkie poprawne:

- a. w terminie 14 dni od dnia otrzymania ustosunkowania informuje na piśmie wykonawcę prac o fakcie nieuwzględnienia jego stanowiska i zwraca mu przekazane wyniki zgłoszonych prac geodezyjnych
- b. w terminie 30 dni od dnia otrzymania ustosunkowania informuje na piśmie wykonawcę prac o fakcie nieuwzględnienia jego stanowiska i zwraca mu przekazane wyniki zgłoszonych prac geodezyjnych
- c. wydaje postanowienie o odmowie przyjęcia do państwowego zasobu geodezyjnego i kartograficznego wyników zgłoszonych prac geodezyjnych
- d. wydaje decyzję administracyjną o odmowie przyjęcia do państwowego zasobu geodezyjnego i kartograficznego wyników zgłoszonych prac geodezyjnych

Twoja odpowiedź jest niepoprawna.

Poprawna odpowiedź to: wydaje decyzję administracyjną o odmowie przyjęcia do państwowego zasobu geodezyjnego i kartograficznego wyników zgłoszonych prac geodezyjnych

Pytanie **276**

Nie udzielono odpowiedzi

Punkty: 1

Źródłami powszechnie obowiązującego prawa są:

Wybierz wszystkie poprawne:

- a. udzielane przez organy pełnomocnictwa
- b. zarządzenia
- c. rozporządzenia
- d. ustawy

Twoja odpowiedź jest niepoprawna.

Prawidłowymi odpowiedziami są: ustawy, rozporządzenia

Pytanie **277**

Nie udzielono odpowiedzi

Punkty: 1

Kształtowanie i prowadzenie polityki przestrzennej w województwie należy do zadań:

Wybierz wszystkie poprawne:

- a. Rady Ministrów
- b. ministra właściwego do spraw budownictwa, planowania i zagospodarowania przestrzennego oraz mieszkalnictwa
- c. samorządu województwa
- d. wojewody

Twoja odpowiedź jest niepoprawna.

Poprawna odpowiedź to: samorządu województwa

Pytanie **278**

Nie udzielono odpowiedzi

Punkty: 1

Zaliczenie do kategorii dróg wojewódzkich następuje:

Wybierz wszystkie poprawne:

- a. w drodze uchwały sejmiku województwa w porozumieniu z ministrami właściwymi do spraw transportu oraz obrony narodowej
- b. w drodze uchwały sejmiku województwa po zasięgnięciu opinii prezydentów miast w miastach na prawach powiatu
- c. w drodze uchwały zarządu województwa w porozumieniu z ministrami właściwymi do spraw transportu oraz obrony narodowej
- d. w drodze uchwały zarządu województwa po zasięgnięciu opinii prezydentów miast w miastach na prawach powiatu

Twoja odpowiedź jest niepoprawna.

Poprawna odpowiedź to: w drodze uchwały sejmiku województwa w porozumieniu z ministrami właściwymi do spraw transportu oraz obrony narodowej

Pytanie **279**

Nie udzielono odpowiedzi

Punkty: 1

Pola powierzchni zabudowy budynków przewidzianych do ujawnienia w ewidencji gruntów i budynków:

Wybierz wszystkie poprawne:

- a. podaje się w arach z precyzją zapisu do 1 m²
- b. oblicza się na podstawie danych archiwalnych
- c. podaje się w metrach kwadratowych z precyzją zapisu do 1 m²
- d. oblicza się na podstawie numerycznego opisu konturu tych budynków

Twoja odpowiedź jest niepoprawna.

Prawidłowymi odpowiedziami są: oblicza się na podstawie numerycznego opisu konturu tych budynków, podaje się w metrach kwadratowych z precyzją zapisu do 1 m²

Pytanie **280**

Nie udzielono odpowiedzi

Punkty: 1

Do podstawowych obowiązków kierownika budowy należy:

Wybierz wszystkie poprawne:

- a. zapewnienie geodezyjnego wytyczenia obiektu
- b. kontrolowanie rozliczeń budowy na żądanie inwestora
- c. potwierdzanie faktycznie wykonanych robót budowlanych
- d. prowadzenie dokumentacji budowy

Twoja odpowiedź jest niepoprawna.

Prawidłowymi odpowiedziami są: prowadzenie dokumentacji budowy, zapewnienie geodezyjnego wytyczenia obiektu

Pytanie **281**

Nie udzielono odpowiedzi

Punkty: 1

Mapę do celów prawnych sporządza się w skali:

Wybierz wszystkie poprawne:

- a. zapewniającej czytelność rysunku mapy
- b. wszystkie odpowiedzi są poprawne
- c. nie większej niż 1:5000
- d. dostosowanej do obszaru objętego opracowaniem

Twoja odpowiedź jest niepoprawna.

Prawidłowymi odpowiedziami są: dostosowanej do obszaru objętego opracowaniem, zapewniającej czytelność rysunku mapy

Pytanie **282**

Nie udzielono odpowiedzi

Punkty: 1

Jakim symbolem oznaczamy w ewidencji gruntów i budynków grunty zajęte pod cmentarze?:

Wybierz wszystkie poprawne:

- a. Bz
- b. Tr
- c. Bi
- d. Cm

Twoja odpowiedź jest niepoprawna.

Poprawna odpowiedź to: Bi

Pytanie **283**

Nie udzielono odpowiedzi

Punkty: 1

Dla przewodów sieci uzbrojenia terenu wyróżnia się następujące typy przewodów w sieci kanalizacyjnej:

Wybierz wszystkie poprawne:

- a. sanitarny
- b. przemysłowy
- c. wysokiego parametru ciepła
- d. ogólny

Twoja odpowiedź jest niepoprawna.

Prawidłowymi odpowiedziami są: sanitarny, przemysłowy

Pytanie **284**

Nie udzielono odpowiedzi

Punkty: 1

W przypadku naziemnych szczegółów terenowych przedmiotem geodezyjnego pomiaru wysokościowego są:

Wybierz wszystkie poprawne:

- a. przekroje poprzeczne ulic i dróg urządzonych
- b. górne powierzchnie i dna kanałów, komór i studni sieci uzbrojenia terenu innych niż kanalizacyjne
- c. górne krawędzie powłok kabli lub wierzchy rur ochronnych tych kabli
- d. elementy naziemne podziemnego uzbrojenia terenu

Twoja odpowiedź jest niepoprawna.

Prawidłowymi odpowiedziami są: przekroje poprzeczne ulic i dróg urządzonych, elementy naziemne podziemnego uzbrojenia terenu

Pytanie **285**

Nie udzielono odpowiedzi

Punkty: 1

Dla przewodów sieci kanalizacyjnej wyróżnia się następujące typy przewodów:

Wybierz wszystkie poprawne:

- a. sanitarny
- b. ogólny
- c. przemysłowy
- d. lokalny

Twoja odpowiedź jest niepoprawna.

Prawidłowymi odpowiedziami są: sanitarny, lokalny, przemysłowy

Pytanie **286**

Nie udzielono odpowiedzi

Punkty: 1

Projekt statutu gminy powyżej 300 000 mieszkańców podlega uzgodnieniu:

Wybierz wszystkie poprawne:

- a. z Prezydentem Rzeczypospolitej Polskiej na wniosek Prezesa Rady Ministrów
- b. z Wojewodą
- c. z Prezesem Rady Ministrów na wniosek ministra właściwego do spraw administracji publicznej
- d. z Prezydentem Rzeczypospolitej Polskiej

Twoja odpowiedź jest niepoprawna.

Poprawna odpowiedź to: z Prezesem Rady Ministrów na wniosek ministra właściwego do spraw administracji publicznej

Pytanie **287**

Nie udzielono odpowiedzi

Punkty: 1

Rzecznik dyscyplinarny wszczyna postępowanie wyjaśniające :

Wybierz wszystkie poprawne:

- a. na wniosek geodety województwa
- b. z urzędu
- c. na wniosek wojewódzkiego inspektora nadzoru geodezyjnego i kartograficznego
- d. na wniosek Głównego Geodety Kraju

Twoja odpowiedź jest niepoprawna.

Prawidłowymi odpowiedziami są: na wniosek wojewódzkiego inspektora nadzoru geodezyjnego i kartograficznego, na wniosek Głównego Geodety Kraju

Pytanie **288**

Nie udzielono odpowiedzi

Punkty: 1

W przypadku gdy podmioty nie są znane lub nie są znane ich adresy zameldowania na pobyt stały lub adres siedziby, na wniosek wykonawcy prac geodezyjnych starosta zamieszcza na stronach internetowych Biuletynu Informacji Publicznej oraz na tablicy ogłoszeń starostwa powiatowego przez okres co najmniej:

Wybierz wszystkie poprawne:

- a. 7 dni, z tym że ostatni dzień tego okresu powinien nastąpić nie później niż 8 dni przed wyznaczonym terminem rozpoczęcia czynności podjętych w celu ustalenia przebiegu granic działek ewidencyjnych
- b. 21 dni, z tym że ostatni dzień tego okresu powinien nastąpić nie później niż 22 dni przed wyznaczonym terminem rozpoczęcia czynności podjętych w celu ustalenia przebiegu granic działek ewidencyjnych
- c. 28 dni, z tym że ostatni dzień tego okresu powinien nastąpić nie później niż 29 dni przed wyznaczonym terminem rozpoczęcia czynności podjętych w celu ustalenia przebiegu granic działek ewidencyjnych
- d. 14 dni, z tym że ostatni dzień tego okresu powinien nastąpić nie później niż 15 dni przed wyznaczonym terminem rozpoczęcia czynności podjętych w celu ustalenia przebiegu granic działek ewidencyjnych

Twoja odpowiedź jest niepoprawna.

Poprawna odpowiedź to: 7 dni, z tym że ostatni dzień tego okresu powinien nastąpić nie później niż 8 dni przed wyznaczonym terminem rozpoczęcia czynności podjętych w celu ustalenia przebiegu granic działek ewidencyjnych

Pytanie **289**

Nie udzielono odpowiedzi

Punkty: 1

Wypisy i wyrisy:

Wybierz wszystkie poprawne:

- a. udostępnia się wyłącznie w postaci papierowej
- b. udostępnia się w postaci dokumentu elektronicznego lub w postaci papierowej
- c. nie podlegają udostępnieniu
- d. udostępnia się wyłącznie w postaci dokumentu elektronicznego

Twoja odpowiedź jest niepoprawna.

Poprawna odpowiedź to: udostępnia się w postaci dokumentu elektronicznego lub w postaci papierowej

Pytanie **290**

Nie udzielono odpowiedzi

Punkty: 1

Uczestnikami procesu budowlanego są:

Wybierz wszystkie poprawne:

- a. inwestor
- b. geodeta
- c. kierownik robót
- d. kierownik budowy

Twoja odpowiedź jest niepoprawna.

Prawidłowymi odpowiedziami są: inwestor, kierownik robót, kierownik budowy

Pytanie **291**

Nie udzielono odpowiedzi

Punkty: 1

Informacjom niejawnym nadaje się klauzulę „ściśle tajne” jeżeli ich nieuprawnione ujawnienie:

Wybierz wszystkie poprawne:

- a. w istotny sposób zakłóci funkcjonowanie organów ścigania
- b. osłabi gotowość obronną Rzeczypospolitej Polskiej
- c. zagrazi lub może zagrazić życiu pracownikom, którzy wykonują czynności operacyjno-rozpoznawcze
- d. zagrazi lub może zagrazić życiu lub zdrowiu świadków koronnych

Twoja odpowiedź jest niepoprawna.

Prawidłowymi odpowiedziami są: osłabi gotowość obronną Rzeczypospolitej Polskiej, zagrazi lub może zagrazić życiu lub zdrowiu świadków koronnych, zagrazi lub może zagrazić życiu pracownikom, którzy wykonują czynności operacyjno-rozpoznawcze

Pytanie **292**

Nie udzielono odpowiedzi

Punkty: 1

Prawo do wykonywania samodzielnych funkcji w dziedzinie geodezji i kartografii nabywa się:

Wybierz wszystkie poprawne:

- a. z dniem wpisu do centralnego Rejestru osób posiadających uprawnienia zawodowe
- b. od daty publikacji w Biuletynie Informacji Publicznej na stronie Głównego Urzędu Geodezji i Kartografii
- c. od daty pozytywnego zdania egzaminu
- d. od czasu pozyskania pieczęci z numerem uprawnień

Twoja odpowiedź jest niepoprawna.

Poprawna odpowiedź to: z dniem wpisu do centralnego Rejestru osób posiadających uprawnienia zawodowe

Pytanie **293**

Nie udzielono odpowiedzi

Punkty: 1

Do Rady Infrastruktury Informacji Przestrzennej należy między innymi:

Wybierz wszystkie poprawne:

- a. opiniowanie projektów aktów prawnych na wniosek ministra właściwego w sprawach budownictwa, planowania i zagospodarowania przestrzennego oraz mieszkalnictwa
- b. występowanie z inicjatywami dotyczącymi usprawnienia infrastruktury pod względem organizacyjnym i technicznym oraz rozszerzenia jej zakresu tematycznego
- c. opiniowanie powołania przewodniczącego Rady
- d. opiniowanie powołania wiceprzewodniczącego Rady

Twoja odpowiedź jest niepoprawna.

Prawidłowymi odpowiedziami są: występowanie z inicjatywami dotyczącymi usprawnienia infrastruktury pod względem organizacyjnym i technicznym oraz rozszerzenia jej zakresu tematycznego , opiniowanie projektów aktów prawnych na wniosek ministra właściwego w sprawach budownictwa, planowania i zagospodarowania przestrzennego oraz mieszkalnictwa

Pytanie **294**

Nie udzielono odpowiedzi

Punkty: 1

Do gruntów zabudowanych i zurbanizowanych nie należą:

Wybierz wszystkie poprawne:

- a. grunty przeznaczone pod budowę linii kolejowych, oznaczone symbolem - Tp
- b. użytki kopalne, oznaczone symbolem - K
- c. nieużytki, oznaczone symbolem - N
- d. tereny mieszkaniowe, oznaczone symbolem - B

Twoja odpowiedź jest niepoprawna.

Poprawna odpowiedź to: nieużytki, oznaczone symbolem - N

Pytanie **295**

Nie udzielono odpowiedzi

Punkty: 1

Obiekty budowlane przy drogach oraz niebędące obiektami budowlanymi reklamy umieszczone przy drogach poza obszarami zabudowanymi, powinny być usytuowane w odległości od zewnętrznej krawędzi jezdni co najmniej:

Wybierz wszystkie poprawne:

- a. 3 m w terenie zabudowy oraz 7 m poza terenem zabudowy w odniesieniu do dróg gminnych
- b. 8 m w terenie zabudowy oraz 20 m poza terenem zabudowy w odniesieniu do dróg powiatowych
- c. 6 m w terenie zabudowy oraz 15 m poza terenem zabudowy w odniesieniu do dróg gminnych
- d. 15 m w terenie zabudowy oraz 30 m poza terenem zabudowy w odniesieniu do autostrad

Twoja odpowiedź jest niepoprawna.

Prawidłowymi odpowiedziami są: 6 m w terenie zabudowy oraz 15 m poza terenem zabudowy w odniesieniu do dróg gminnych, 8 m w terenie zabudowy oraz 20 m poza terenem zabudowy w odniesieniu do dróg powiatowych

Pytanie **296**

Nie udzielono odpowiedzi

Punkty: 1

Na dokumentacji projektowej będącej przedmiotem narady koordynacyjnej zamieszcza się adnotację zawierającą informacje, iż:

Wybierz wszystkie poprawne:

- a. o zastrzeżeniach zgłoszonych przez uczestników narady
- b. o zatwierdzeniu lub braku zatwierdzenia dokumentacji
- c. o uzgodnieniu lub braku uzgodnienia dokumentacji
- d. dokumentacja była przedmiotem narady koordynacyjnej

Twoja odpowiedź jest niepoprawna.

Poprawna odpowiedź to: dokumentacja była przedmiotem narady koordynacyjnej

Pytanie **297**

Nie udzielono odpowiedzi

Punkty: 1

Weryfikacja opracowań geodezyjnych przyjmowanych do państwowego zasobu geodezyjnego i kartograficznego należy do:

Wybierz wszystkie poprawne:

- a. starosty – w zakresie powiatowego zasobu
- b. prezydenta miasta na prawach powiatu - w zakresie powiatowego zasobu
- c. Głównego Geodety kraju – w zakresie centralnego zasobu
- d. wójta - w zakresie gminnego zasobu

Twoja odpowiedź jest niepoprawna.

Prawidłowymi odpowiedziami są: starosty – w zakresie powiatowego zasobu, Głównego Geodety kraju – w zakresie centralnego zasobu, prezydenta miasta na prawach powiatu - w zakresie powiatowego zasobu

Pytanie **298**

Nie udzielono odpowiedzi

Punkty: 1

Właściciel kilku nieruchomości stanowiących całość gospodarczą lub graniczących z sobą może:

Wybierz wszystkie poprawne:

- a. żądać połączenia ich w księdze wieczystej w jedną nieruchomość
- b. złożyć wniosek do starosty o ich połączenie z urzędu
- c. musi uzyskać zgodę dyrektora Krajowego Ośrodka Wsparcia Rolnictwa
- d. dokonać ich połączenia tylko za zgodą sądu

Twoja odpowiedź jest niepoprawna.

Poprawna odpowiedź to: żądać połączenia ich w księdze wieczystej w jedną nieruchomość

Pytanie **299**

Nie udzielono odpowiedzi

Punkty: 1

Geodezyjną ewidencję sieci uzbrojenia terenu zakładają i prowadzą:

Wybierz wszystkie poprawne:

- a. prezydent miasta na prawach powiatu - dla obszaru miasta
- b. Główny Geodeta Kraju – dla obszaru kraju
- c. starosta - dla obszaru powiatu
- d. marszałek województwa – dla obszaru województwa

Twoja odpowiedź jest niepoprawna.

Prawidłowymi odpowiedziami są: starosta - dla obszaru powiatu, Główny Geodeta Kraju – dla obszaru kraju, prezydent miasta na prawach powiatu - dla obszaru miasta

Pytanie **300**

Nie udzielono odpowiedzi

Punkty: 1

Informacje zawarte w operacie ewidencyjnym udostępniane są w formie:

Wybierz wszystkie poprawne:

- a. tylko wypisów i wyrysów, kopii dokumentów
- b. tylko wypisów i wyrysów
- c. tylko wypisów, wyrysów, kopii dokumentów, plików komputerowych
- d. wypisów, wyrysów, kopii dokumentów, plików komputerowych, usług sieciowych

Twoja odpowiedź jest niepoprawna.

Poprawna odpowiedź to: wypisów, wyrysów, kopii dokumentów, plików komputerowych, usług sieciowych

Pytanie **301**

Nie udzielono odpowiedzi

Punkty: 1

Znak kartograficzny "zadrzewienie, zakrzewienie" stosuje się na mapie zasadniczej do obszaru porośniętego grupą drzew lub krzewów o powierzchni:

Wybierz wszystkie poprawne:

- a. mniejszej niż 0,10 ha
- b. co najmniej 0,10 ha
- c. co najmniej 10 ha
- d. większej niż 1 ha

Twoja odpowiedź jest niepoprawna.

Poprawna odpowiedź to: mniejszej niż 0,10 ha

Pytanie **302**

Nie udzielono odpowiedzi

Punkty: 1

Granica Rzeczypospolitej Polskiej:

Wybierz wszystkie poprawne:

- a. jest określana w umowach międzynarodowych zawartych przez Rzeczpospolitą
- b. na rzekach i potokach jest określana po lewym brzegu rzeki lub potoku
- c. od strony morza określona jest przez linię podstawową morza terytorialnego
- d. oddziela terytorium państwa polskiego od terytoriów innych państw i od morza terytorialnego

Twoja odpowiedź jest niepoprawna.

Poprawna odpowiedź to: jest określana w umowach międzynarodowych zawartych przez Rzeczpospolitą

Pytanie **303**

Nie udzielono odpowiedzi

Punkty: 1

W przypadku nieobecności adresata pismo doręcza się, za pokwitowaniem:

Wybierz wszystkie poprawne:

- a. każdej osobie
- b. każdemu domownikowi, bez względu na jego wiek
- c. sąsiadowi, jeżeli podejmie się oddania adresatowi
- d. dorosłemu domownikowi, jeżeli podejmie się oddania adresatowi

Twoja odpowiedź jest niepoprawna.

Prawidłowymi odpowiedziami są: sąsiadowi, jeżeli podejmie się oddania adresatowi, dorosłemu domownikowi, jeżeli podejmie się oddania adresatowi

Pytanie **304**

Nie udzielono odpowiedzi

Punkty: 1

Odmowa przyjęcia do zasobu geodezyjnego kartograficznych materiałów sporządzonych w ramach wykonanej pracy geodezyjnej przyjmuje postać:

Wybierz wszystkie poprawne:

- a. decyzji administracyjnej o odmowie
- b. zarządzenia o odmowie
- c. informacji o odmowie oraz o przekazaniu dokumentacji do weryfikacji do wojewódzkiego inspektora nadzoru geodezyjnego i kartograficznego
- d. informacji na piśmie o odmowie oraz o możliwości odwołania do wojewódzkiego inspektora nadzoru geodezyjnego i kartograficznego

Twoja odpowiedź jest niepoprawna.

Poprawna odpowiedź to: decyzji administracyjnej o odmowie

Pytanie **305**

Nie udzielono odpowiedzi

Punkty: 1

Do zadań starosty jako organu administracji geodezyjnej i kartograficznej należy między innymi:

Wybierz wszystkie poprawne:

- a. zakładanie osnów szczegółowych
- b. prowadzenie gleboznawczej klasyfikacji gruntów
- c. prowadzenie krajowej bazy GESUT dla obszaru powiatu
- d. prowadzenie rejestru numeracji porządkowej nieruchomości dla obszaru powiatu

Twoja odpowiedź jest niepoprawna.

Prawidłowymi odpowiedziami są: prowadzenie gleboznawczej klasyfikacji gruntów, zakładanie osnów szczegółowych

Pytanie **306**

Nie udzielono odpowiedzi

Punkty: 1

Wykonawca prac geodezyjnych zgłasza prace geodezyjne właściwym miejscowo starostom:

Wybierz wszystkie poprawne:

- a. po ich rozpoczęciu, jednak nie później niż w terminie 7 dni roboczych od dniach rozpoczęcia tych prac
- b. przed ich rozpoczęciem
- c. po ich rozpoczęciu, jednak nie później niż w terminie 10 dni roboczych od dniach rozpoczęcia tych prac
- d. po ich rozpoczęciu, jednak nie później niż w terminie 5 dni roboczych od dniach rozpoczęcia tych prac

Twoja odpowiedź jest niepoprawna.

Prawidłowymi odpowiedziami są: przed ich rozpoczęciem, po ich rozpoczęciu, jednak nie później niż w terminie 5 dni roboczych od dniach rozpoczęcia tych prac

Pytanie **307**

Nie udzielono odpowiedzi

Punkty: 1

Wydanie przez Radę Ministrów rozporządzenia o podziale gminy poprzedza:

Wybierz wszystkie poprawne:

- a. przeprowadzenie przez zainteresowane rady gmin konsultacji z mieszkańcami
- b. uzyskanie opinii wojewody
- c. zasięgnięcie przez właściwego ministra do spraw administracji publicznej opinii zainteresowanych rad gmin
- d. uzyskanie opinii marszałka województwa

Twoja odpowiedź jest niepoprawna.

Prawidłowymi odpowiedziami są: przeprowadzenie przez zainteresowane rady gmin konsultacji z mieszkańcami, zasięgnięcie przez właściwego ministra do spraw administracji publicznej opinii zainteresowanych rad gmin

Pytanie **308**

Nie udzielono odpowiedzi

Punkty: 1

Właściciel kilku nieruchomości stanowiących całość gospodarczą lub graniczących z sobą:

Wybierz wszystkie poprawne:

- a. może żądać połączenia ich w księdze wieczystej w jedną nieruchomość
- b. nie może zbyć jednej z nieruchomości bez zbycia pozostałych
- c. nie może żądać założenia odrębnej księgi wieczystej dla każdej z nich
- d. nie może wyłączyć jednej działki do odrębnej księgi wieczystej bez zgody sądu

Twoja odpowiedź jest niepoprawna.

Poprawna odpowiedź to: może żądać połączenia ich w księdze wieczystej w jedną nieruchomość

Pytanie **309**

Nie udzielono odpowiedzi

Punkty: 1

W strukturze Służby Geodezyjnej i Kartograficznej marszałek województwa jest:

Wybierz wszystkie poprawne:

- a. organem nadzoru geodezyjnego i kartograficznego
- b. organem administracji geodezyjnej i kartograficznej
- c. w rozumieniu Kodeksu postępowania administracyjnego – organem wyższego stopnia w stosunku do starosty, jako organu administracji geodezyjnej i kartograficznej
- d. w rozumieniu Kodeksu postępowania administracyjnego – organem wyższego stopnia w stosunku do prezydenta miasta na prawach powiatu, jako organu administracji geodezyjnej i kartograficznej

Twoja odpowiedź jest niepoprawna.

Poprawna odpowiedź to: organem administracji geodezyjnej i kartograficznej

Pytanie **310**

Nie udzielono odpowiedzi

Punkty: 1

Operat techniczny zaewidencjonowany w roku 2018 pod numerem 2 w wojewódzkim zasobie geodezyjnym i kartograficznym (lubelskim-kod TERYT 06) ma nadany numer ewidencyjny:

Wybierz wszystkie poprawne:

- a. W.LUB.2018.2
- b. 2018.W.LUB.2
- c. LUB.W.2018.2
- d. W.06.2018.2

Twoja odpowiedź jest niepoprawna.

Poprawna odpowiedź to: W.06.2018.2

Pytanie **311**

Nie udzielono odpowiedzi

Punkty: 1

Dla obszaru kraju zakłada się i prowadzi „Państwowy rejestr granic i powierzchni jednostek podziałów terytorialnych”, który zawiera między innymi dane dotyczące:

Wybierz wszystkie poprawne:

- a. granic podziału kraju na potrzeby ewidencji gruntów i budynków
- b. granic podziału kraju na potrzeby statystyki publicznej
- c. granic zasadniczego trójstopniowego podziału terytorialnego państwa
- d. granic państwa

Twoja odpowiedź jest niepoprawna.

Prawidłowymi odpowiedziami są: granic podziału kraju na potrzeby ewidencji gruntów i budynków, granic podziału kraju na potrzeby statystyki publicznej, granic zasadniczego trójstopniowego podziału terytorialnego państwa, granic państwa

Pytanie **312**

Nie udzielono odpowiedzi

Punkty: 1

Charakter wód ustala:

Wybierz wszystkie poprawne:

- a. minister właściwy do spraw gospodarki wodnej
- b. wojewoda w uzgodnieniu z ministrem właściwym do spraw gospodarki wodnej
- c. starosta
- d. wojewoda

Twoja odpowiedź jest niepoprawna.

Poprawna odpowiedź to: minister właściwy do spraw gospodarki wodnej

Pytanie **313**

Nie udzielono odpowiedzi

Punkty: 1

Plan zagospodarowania przestrzennego województwa uchwała:

Wybierz wszystkie poprawne:

- a. zarząd województwa
- b. z uwagi że nie jest to akt prawa miejscowego, nie podlega uchwaleniu
- c. rada ministrów
- d. sejmik województwa

Twoja odpowiedź jest niepoprawna.

Poprawna odpowiedź to: sejmik województwa

Pytanie **314**

Nie udzielono odpowiedzi

Punkty: 1

Każdy czyjego interesu dotyczą dane ewidencyjne ujawnione w projekcie operatu opisowo-kartograficznego opracowanego w procesie modernizacji ewidencji gruntów i budynków, może w okresie wyłożenia projektu do wglądu zgłaszać:

Wybierz wszystkie poprawne:

- a. zarzuty do tych danych
- b. uwagi do tych danych
- c. zażalenia na te dane
- d. zastrzeżenia do tych danych

Twoja odpowiedź jest niepoprawna.

Poprawna odpowiedź to: uwagi do tych danych

Pytanie **315**

Nie udzielono odpowiedzi

Punkty: 1

Materiały przyjęte do zasobu w postaci elektronicznej przetwarzają się niezwłocznie do dokumentu elektronicznego zapisanego w formacie:

Wybierz wszystkie poprawne:

- a. shp
- b. pdf
- c. gml
- d. uzgodnionym z wykonawcą prac geodezyjnych

Twoja odpowiedź jest niepoprawna.

Poprawna odpowiedź to: pdf

Pytanie **316**

Nie udzielono odpowiedzi

Punkty: 1

Roszczenia wynikające z umowy o dzieło przedawniają się :

Wybierz wszystkie poprawne:

- a. z upływem 6 miesięcy od dnia oddania dzieła
- b. z upływem trzech lat od dnia oddania dzieła
- c. z upływem dwóch lat od dnia oddania dzieła
- d. z upływem 12 miesięcy od dnia oddania dzieła

Twoja odpowiedź jest niepoprawna.

Poprawna odpowiedź to: z upływem dwóch lat od dnia oddania dzieła

Pytanie **317**

Nie udzielono odpowiedzi

Punkty: 1

Uprawnienia zawodowe nadaje się w następujących zakresach:

Wybierz wszystkie poprawne:

- a. edycja map
- b. geodezyjne pomiary osnów
- c. rozgraniczanie i podziały nieruchomości (gruntów) oraz sporządzanie dokumentacji do celów prawnych
- d. fotogrametria i teledetekcja

Twoja odpowiedź jest niepoprawna.

Prawidłowymi odpowiedziami są: rozgraniczanie i podziały nieruchomości (gruntów) oraz sporządzanie dokumentacji do celów prawnych, fotogrametria i teledetekcja

Pytanie **318**

Nie udzielono odpowiedzi

Punkty: 1

Do budowli przeciwpowodziowych – w myśl ustawy Prawo wodne, zalicza się :

Wybierz wszystkie poprawne:

- a. kanały ulgi
- b. budowle regulacyjne
- c. kierownice w ujściach rzek do morza
- d. falochrony

Twoja odpowiedź jest niepoprawna.

Prawidłowymi odpowiedziami są: budowle regulacyjne, kierownice w ujściach rzek do morza, falochrony, kanały ulgi

Pytanie **319**

Nie udzielono odpowiedzi

Punkty: 1

Dla sieci włączonych do szczegółowej osnowy geodezyjnej wysokościowej błąd pomiaru nie powinien być większy niż:

Wybierz wszystkie poprawne:

- a. 10 mm/km
- b. 5 mm/km
- c. 5,5 mm/km
- d. 4 mm/km

Twoja odpowiedź jest niepoprawna.

Poprawna odpowiedź to: 4 mm/km

Pytanie **320**

Nie udzielono odpowiedzi

Punkty: 1

Spory między wojewodą a centralnym organem administracji rządowej rozstrzyga:

Wybierz wszystkie poprawne:

- a. Prezes Rady Ministrów
- b. dyrektor generalny urzędu wojewódzkiego
- c. sąd administracyjny
- d. minister właściwy do spraw administracji publicznej

Twoja odpowiedź jest niepoprawna.

Poprawna odpowiedź to: Prezes Rady Ministrów

Pytanie **321**

Nie udzielono odpowiedzi

Punkty: 1

Infrastruktura informacji przestrzennej obejmuje zbiory danych przestrzennych:

Wybierz wszystkie poprawne:

- a. utrzymywane przez osobę trzecią, której umożliwiono włączenie się do infrastruktury
- b. odnoszące się do terytorium Rzeczypospolitej Polskiej
- c. występujące w postaci analogowej
- d. utrzymywane przez organ administracji lub w jego imieniu

Twoja odpowiedź jest niepoprawna.

Prawidłowymi odpowiedziami są: odnoszące się do terytorium Rzeczypospolitej Polskiej, utrzymywane przez osobę trzecią, której umożliwiono włączenie się do infrastruktury, utrzymywane przez organ administracji lub w jego imieniu

Pytanie **322**

Nie udzielono odpowiedzi

Punkty: 1

Organami administracji miar są:

Wybierz wszystkie poprawne:

- a. dyrektorzy okręgowych urzędów miar
- b. dyrektorzy regionalnych urzędów miar
- c. Prezes Głównego Urzędu Miar
- d. dyrektorzy wojewódzkich urzędów miar

Twoja odpowiedź jest niepoprawna.

Prawidłowymi odpowiedziami są: Prezes Głównego Urzędu Miar, dyrektorzy okręgowych urzędów miar

Pytanie **323**

Nie udzielono odpowiedzi

Punkty: 1

Dokumenty i materiały przeznaczone dla podmiotu, na rzecz którego wykonawca prac geodezyjnych wykonał prace geodezyjne, sporządzane w postaci nieelektronicznej opatruje się klauzulą urzędową zawierającą:

Wybierz wszystkie poprawne:

- a. podpis osoby reprezentującej organ prowadzący zasób
- b. sumę kontrolną dokumentu elektronicznego według algorytmu SHA-2 (SHA-256)
- c. identyfikator ewidencyjny operatu technicznego
- d. datę przyjęcia operatu technicznego do zasobu

Twoja odpowiedź jest niepoprawna.

Prawidłowymi odpowiedziami są: podpis osoby reprezentującej organ prowadzący zasób, identyfikator ewidencyjny operatu technicznego, datę przyjęcia operatu technicznego do zasobu

Pytanie **324**

Nie udzielono odpowiedzi

Punkty: 1

Danymi ewidencyjnymi dotyczącymi budynku są:

Wybierz wszystkie poprawne:

- a. łączne pole powierzchni zabudowy lokali wraz z pomieszczeniami przynależnymi
- b. kubatura powierzchni mieszkalnych
- c. pole powierzchni zabudowy
- d. adres budynku, nawet jeżeli nie został określony

Twoja odpowiedź jest niepoprawna.

Poprawna odpowiedź to: pole powierzchni zabudowy

Pytanie **325**

Nie udzielono odpowiedzi

Punkty: 1

W przypadku złożenia fałszywego oświadczenia o uzyskaniu pozytywnego wyniku weryfikacji, o którym mowa art. 12b ust. od 5a do 5c ustawy Prawo geodezyjne i kartograficzne, wykonawca prac geodezyjnych bezpośrednio podlega odpowiedzialności z tytułu:

Wybierz wszystkie poprawne:

- a. przepisów o odpowiedzialności karnej wynikającej z ustawy Kodeks Karny
- b. przepisów o odpowiedzialności dyscyplinarnej wynikającej z ustawy Prawo geodezyjne i kartograficzne
- c. przepisów o odpowiedzialności cywilnej za nierzetelne wykonanie umowy wynikającej z ustawy Kodeks Cywilny
- d. przepisów o odpowiedzialności za wykroczenia, za naruszenie przepisów ustawy Prawo geodezyjne i kartograficzne

Twoja odpowiedź jest niepoprawna.

Poprawna odpowiedź to: przepisów o odpowiedzialności karnej wynikającej z ustawy Kodeks Karny

Pytanie **326**

Nie udzielono odpowiedzi

Punkty: 1

Ukształtowanie niwelety podłużnej i przekrojów poprzecznych dojazdów oraz dojść do budowli rolniczych powinny zapewniać:

Wybierz wszystkie poprawne:

- a. odpowiednie usytuowanie wylotów wentylacyjnych
- b. spływ wód opadowych
- c. odpowiednią powierzchnię strefy pożarowej
- d. spływ ścieków bytowych

Twoja odpowiedź jest niepoprawna.

Poprawna odpowiedź to: spływ wód opadowych

Pytanie **327**

Nie udzielono odpowiedzi

Punkty: 1

Spory o właściwość rozstrzygają:

Wybierz wszystkie poprawne:

- a. między organami administracji zespolonej w jednym województwie – sąd administracyjny
- b. między organami jednostek samorządu terytorialnego w różnych województwach w sprawach należących do zadań z zakresu administracji rządowej – sąd administracyjny
- c. między organami administracji publicznej, gdy jednym z nich jest minister – Prezes Rady Ministrów
- d. między organami jednostek samorządu terytorialnego – sąd administracyjny

Twoja odpowiedź jest niepoprawna.

Prawidłowymi odpowiedziami są: między organami jednostek samorządu terytorialnego – sąd administracyjny, między organami administracji publicznej, gdy jednym z nich jest minister – Prezes Rady Ministrów

Pytanie **328**

Nie udzielono odpowiedzi

Punkty: 1

Zaliczenie do kategorii dróg wojewódzkich następuje :

Wybierz wszystkie poprawne:

- a. w drodze postanowienia Prezesa Rady Ministrów, po zasięgnięciu opinii właściwego wojewody
- b. w drodze uchwały zarządu województwa, po zasięgnięciu opinii zarządu powiatu
- c. w drodze uchwały zarządu województwa
- d. w drodze uchwały sejmiku województwa

Twoja odpowiedź jest niepoprawna.

Poprawna odpowiedź to: w drodze uchwały sejmiku województwa

Pytanie **329**

Nie udzielono odpowiedzi

Punkty: 1

Nieruchomościami rolnymi są nieruchomości, które:

Wybierz wszystkie poprawne:

- a. mogą wykorzystywane do prowadzenia działalności wytwórczej w rolnictwie wyłącznie w zakresie produkcji roślinnej
- b. są wykorzystywane do prowadzenia działalności wytwórczej w rolnictwie w zakresie produkcji roślinnej i zwierzęcej
- c. mogą być wykorzystywane do prowadzenia działalności wytwórczej w rolnictwie w zakresie produkcji roślinnej i zwierzęcej
- d. są wykorzystywane do prowadzenia działalności wytwórczej w rolnictwie wyłącznie w zakresie produkcji roślinnej, ogrodniczej, sadowniczej i rybnej

Twoja odpowiedź jest niepoprawna.

Prawidłowymi odpowiedziami są: są wykorzystywane do prowadzenia działalności wytwórczej w rolnictwie w zakresie produkcji roślinnej i zwierzęcej, mogą być wykorzystywane do prowadzenia działalności wytwórczej w rolnictwie w zakresie produkcji roślinnej i zwierzęcej

Pytanie **330**

Nie udzielono odpowiedzi

Punkty: 1

Danymi ewidencyjnymi dotyczącymi działki ewidencyjnej są między innymi:

Wybierz wszystkie poprawne:

- a. oznaczenie dokumentów potwierdzających własność
- b. numer księgi wieczystej
- c. oznaczenie jednostki rejestrowej gruntów, do której należy działka ewidencyjna
- d. pole powierzchni części działki oddanej w dzierżawę

Twoja odpowiedź jest niepoprawna.

Prawidłowymi odpowiedziami są: numer księgi wieczystej, oznaczenie dokumentów potwierdzających własność, oznaczenie jednostki rejestrowej gruntów, do której należy działka ewidencyjna

Pytanie **331**

Nie udzielono odpowiedzi

Punkty: 1

Wstrzymanie przez wojewodę egzekucji administracyjnej obowiązków o charakterze pieniężnym może być dokonane w odniesieniu do tej samej należności:

Wybierz wszystkie poprawne:

- a. tylko jednorazowo, na okres nie dłuższy niż 7 dni
- b. tylko jednorazowo, na okres nie dłuższy niż 30 dni
- c. kilkakrotnie, jednak nie dłużej niż na 30 dni
- d. kilkakrotnie, jednak nie dłużej niż na 7 dni

Twoja odpowiedź jest niepoprawna.

Poprawna odpowiedź to: tylko jednorazowo, na okres nie dłuższy niż 30 dni

Pytanie **332**

Nie udzielono odpowiedzi

Punkty: 1

Rejestr prac geodezyjnych i kartograficznych zawiera dane określające:

Wybierz wszystkie poprawne:

- a. identyfikator wykonawcy wskazany w zgłoszeniu prac geodezyjnych
- b. cel zgłoszonych prac geodezyjnych
- c. wysokość opłaty za udostępnione materiały zasobu
- d. daty doręczenia wykonawcy prac geodezyjnych protokołów weryfikacji

Twoja odpowiedź jest niepoprawna.

Prawidłowymi odpowiedziami są: cel zgłoszonych prac geodezyjnych, identyfikator wykonawcy wskazany w zgłoszeniu prac geodezyjnych, wysokość opłaty za udostępnione materiały zasobu, daty doręczenia wykonawcy prac geodezyjnych protokołów weryfikacji

Pytanie **333**

Nie udzielono odpowiedzi

Punkty: 1

Operat techniczny zaewidencjonowany w roku 1982 pod numerem 113 w powiatowym zasobie geodezyjnym i kartograficznym (lubartowskim-kod TERYT 0608) ma nadany numer ewidencyjny:

Wybierz wszystkie poprawne:

- a. P.LUBART.1982.113
- b. 1982.P.0608.113
- c. P.0608.113.1982
- d. P.0608.1982.113

Twoja odpowiedź jest niepoprawna.

Poprawna odpowiedź to: P.0608.1982.113

Pytanie **334**

Nie udzielono odpowiedzi

Punkty: 1

Osoba wykonująca prace geodezyjne i kartograficzne ma prawo:

Wybierz wszystkie poprawne:

- a. wstępu na grunt i do obiektów budowlanych
- b. dokonywania przecinek drzew i krzewów, niezbędnych do wykonania prac geodezyjnych
- c. nieodpłatnego umieszczania znaków geodezyjnych na budynkach
- d. umieszczania na gruntach i obiektach budowlanych budowli triangulacyjnych

Twoja odpowiedź jest niepoprawna.

Prawidłowymi odpowiedziami są: wstępu na grunt i do obiektów budowlanych, dokonywania przecinek drzew i krzewów, niezbędnych do wykonania prac geodezyjnych, nieodpłatnego umieszczania znaków geodezyjnych na budynkach, umieszczania na gruntach i obiektach budowlanych budowli triangulacyjnych

Pytanie **335**

Nie udzielono odpowiedzi

Punkty: 1

Geodezyjny pomiar wysokościowy wykonuje się z dokładnością nie mniejszą niż:

Wybierz wszystkie poprawne:

- a. 0,05m - dla pikiet markowanych w terenie
- b. 0,1m - dla mierzonych elektromagnetycznie podziemnych obiektów sieci uzbrojenia terenu
- c. 0,1m - dla urządzeń budowlanych
- d. 0,05m - dla obiektów budowlanych

Twoja odpowiedź jest niepoprawna.

Prawidłowymi odpowiedziami są: 0,05m - dla obiektów budowlanych, 0,05m - dla pikiet markowanych w terenie, 0,1m - dla mierzonych elektromagnetycznie podziemnych obiektów sieci uzbrojenia terenu

Pytanie **336**

Nie udzielono odpowiedzi

Punkty: 1

W rozumieniu Kodeksu postępowania administracyjnego wojewódzki inspektor nadzoru geodezyjnego i kartograficznego :

Wybierz wszystkie poprawne:

- a. rozstrzyga spory kompetencyjne pomiędzy starostami
- b. jest organem pierwszej instancji w sprawach określonych w ustawie Prawo geodezyjne i kartograficzne
- c. jest organem pierwszej instancji w sprawach określonych w ustawie o gospodarce nieruchomościami
- d. jest organem wyższego stopnia w stosunku do organów administracji geodezyjnej i kartograficznej

Twoja odpowiedź jest niepoprawna.

Prawidłowymi odpowiedziami są: jest organem pierwszej instancji w sprawach określonych w ustawie Prawo geodezyjne i kartograficzne, jest organem wyższego stopnia w stosunku do organów administracji geodezyjnej i kartograficznej

Pytanie **337**

Nie udzielono odpowiedzi

Punkty: 1

Nadzór nad gospodarką leśną w lasach niestanowiących własności Skarbu Państwa sprawuje:

Wybierz wszystkie poprawne:

- a. starosta
- b. wójt ,burmistrz
- c. minister właściwy do spraw środowiska
- d. nadleśniczy

Twoja odpowiedź jest niepoprawna.

Poprawna odpowiedź to: starosta

Pytanie **338**

Nie udzielono odpowiedzi

Punkty: 1

Usługi wyszukiwania infrastruktury informacji przestrzennej umożliwiają wyszukiwanie zbiorów i usług danych przestrzennych co najmniej według następujących kryteriów lub ich kombinacji:

Wybierz wszystkie poprawne:

- a. położenia geograficznego
- b. ceny
- c. stopnia zgodności ze standardami technicznymi dotyczącymi interoperacyjności zbiorów i usług danych przestrzennych
- d. słów kluczowych

Twoja odpowiedź jest niepoprawna.

Prawidłowymi odpowiedziami są: słów kluczowych, położenia geograficznego, stopnia zgodności ze standardami technicznymi dotyczącymi interoperacyjności zbiorów i usług danych przestrzennych

Pytanie **339**

Nie udzielono odpowiedzi

Punkty: 1

Rzecznik dyscyplinarny:

Wybierz wszystkie poprawne:

- a. prowadzi postępowanie wyjaśniające na wniosek Głównego Geodety Kraju
- b. wydaje postanowienie o umorzeniu postępowania wyjaśniającego
- c. bierze udział w postępowaniu dyscyplinarnym w charakterze strony
- d. jest powoływany przez wojewodę

Twoja odpowiedź jest niepoprawna.

Prawidłowymi odpowiedziami są: jest powoływany przez wojewodę, prowadzi postępowanie wyjaśniające na wniosek Głównego Geodety Kraju, bierze udział w postępowaniu dyscyplinarnym w charakterze strony, wydaje postanowienie o umorzeniu postępowania wyjaśniającego

Pytanie **340**

Nie udzielono odpowiedzi

Punkty: 1

Wykonawca prac geodezyjnych po wykonaniu zgłoszonych prac jest obowiązany złożyć do organu Służby Geodezyjnej i Kartograficznej:

Wybierz wszystkie poprawne:

- a. licencję na udostępnione materiały z zasobu
- b. wyniki prac geodezyjnych
- c. zawiadomienie o przekazaniu wyników zgłoszonych prac
- d. protokół weryfikacji

Twoja odpowiedź jest niepoprawna.

Prawidłowymi odpowiedziami są: zawiadomienie o przekazaniu wyników zgłoszonych prac, wyniki prac geodezyjnych

Pytanie **341**

Nie udzielono odpowiedzi

Punkty: 1

Osobami prawnymi w rozumieniu ustawy Kodeks Cywilny są:

Wybierz wszystkie poprawne:

- a. urzędy marszałkowskie
- b. urzędy gmin
- c. urzędy wojewódzkie
- d. Skarb Państwa

Twoja odpowiedź jest niepoprawna.

Poprawna odpowiedź to: Skarb Państwa

Pytanie **342**

Nie udzielono odpowiedzi

Punkty: 1

Przy przeprowadzaniu modernizacji ewidencji gruntów i budynków, każdy, czyjego interesu prawnego dotyczą dane ujawnione w projekcie operatu opisowo-kartograficznego może zgłaszać uwagi do projektu:

Wybierz wszystkie poprawne:

- a. po otrzymaniu decyzji
- b. w terminie 30 dni od dnia ogłoszenia w dzienniku urzędowym województwa
- c. w okresie wyłożenia projektu operatu opisowo-kartograficznego do wglądu
- d. po ogłoszeniu w Biuletynie Informacji Publicznej na stronie podmiotowej starostwa

Twoja odpowiedź jest niepoprawna.

Poprawna odpowiedź to: w okresie wyłożenia projektu operatu opisowo-kartograficznego do wglądu

Pytanie **343**

Nie udzielono odpowiedzi

Punkty: 1

Przechowywanie kopii zabezpieczających baz danych ewidencji gruntów i budynków należy do zadań:

Wybierz wszystkie poprawne:

- a. Głównego Geodety Kraju
- b. geodety województwa
- c. marszałka województwa
- d. wojewódzkiego inspektora nadzoru geodezyjnego i kartograficznego

Twoja odpowiedź jest niepoprawna.

Poprawna odpowiedź to: wojewódzkiego inspektora nadzoru geodezyjnego i kartograficznego

Pytanie **344**

Nie udzielono odpowiedzi

Punkty: 1

Do II grupy szczegółów terenowych należą:

Wybierz wszystkie poprawne:

- a. elementy podziemne sieci uzbrojenia terenu
- b. kontury użytków gruntowych
- c. naziemne obiekty budowlane, znaki geodezyjne
- d. boiska sportowe, groble

Twoja odpowiedź jest niepoprawna.

Prawidłowymi odpowiedziami są: elementy podziemne sieci uzbrojenia terenu, boiska sportowe, groble

Pytanie **345**

Nie udzielono odpowiedzi

Punkty: 1

Jaki obiekt przedstawia poniższy znak kartograficzny:



Wybierz wszystkie poprawne:

- a. punkt graniczny stabilizowany
- b. punkt pośredni granicy państwa stabilizowany trwale
- c. punkt graniczny niestabilizowany
- d. punkt graniczny pośredni niestabilizowany

Twoja odpowiedź jest niepoprawna.

Poprawna odpowiedź to: punkt graniczny stabilizowany

Pytanie **346**

Nie udzielono odpowiedzi

Punkty: 1

Jeżeli osoba prawna nie może prowadzić swoich spraw ze względu na brak organu, sąd ustanawia dla niej:

Wybierz wszystkie poprawne:

- a. opiekuna
- b. kuratora
- c. pełnomocnika
- d. przedstawiciela

Twoja odpowiedź jest niepoprawna.

Poprawna odpowiedź to: kuratora

Pytanie **347**

Nie udzielono odpowiedzi

Punkty: 1

Postępowanie administracyjne jest co do zasady:

Wybierz wszystkie poprawne:

- a. trójinstancyjne
- b. kodeks postępowania administracyjnego nie określa reguł w tym zakresie
- c. jednoinstancyjne
- d. dwuinstancyjne

Twoja odpowiedź jest niepoprawna.

Poprawna odpowiedź to: dwuinstancyjne

Pytanie **348**

Nie udzielono odpowiedzi

Punkty: 1

Organ właściwy do załatwienia skargi powinien ją załatwić:

Wybierz wszystkie poprawne:

- a. w ciągu 21 dni od daty wniesienia skargi
- b. nie później niż w ciągu miesiąca
- c. bez zbędnej zwłoki
- d. w ciągu 7 dni od daty wniesienia skargi

Twoja odpowiedź jest niepoprawna.

Prawidłowymi odpowiedziami są: bez zbędnej zwłoki, nie później niż w ciągu miesiąca

Pytanie **349**

Nie udzielono odpowiedzi

Punkty: 1

Kierownicy jednostek organizacyjnych przeprowadzają przegląd materiałów w celu ustalenia, czy spełniają one ustawowe przesłanki ochrony :

Wybierz wszystkie poprawne:

- a. nie rzadziej niż raz na rok
- b. nie rzadziej niż raz na 5 lat
- c. nie rzadziej niż raz na kwartał
- d. codziennie

Twoja odpowiedź jest niepoprawna.

Poprawna odpowiedź to: nie rzadziej niż raz na 5 lat

Pytanie **350**

Nie udzielono odpowiedzi

Punkty: 1

W przypadku tworzenia nowej gminy, pełnomocnika do spraw utworzenia nowej gminy wyznacza:

Wybierz wszystkie poprawne:

- a. Prezes Rady Ministrów
- b. minister właściwy do spraw administracji publicznej
- c. regionalna izba obrachunkowa
- d. wojewoda

Twoja odpowiedź jest niepoprawna.

Poprawna odpowiedź to: Prezes Rady Ministrów

Pytanie **351**

Nie udzielono odpowiedzi

Punkty: 1

Wobec osoby która stara się o dostęp do informacji niejawnych o klauzuli „poufne” zwykłe postępowanie sprawdzające przeprowadza:

Wybierz wszystkie poprawne:

- a. Agencja Bezpieczeństwa Wewnętrznego na pisemny wspólny wniosek kierownika jednostki organizacyjnej i pełnomocnika ochrony
- b. pełnomocnik ochrony na pisemne polecenie kierownika jednostki organizacyjnej
- c. Agencja Bezpieczeństwa Wewnętrznego na pisemny wniosek pełnomocnika ochrony
- d. Minister właściwy do spraw wewnętrznych na wniosek zainteresowanej osoby

Twoja odpowiedź jest niepoprawna.

Poprawna odpowiedź to: pełnomocnik ochrony na pisemne polecenie kierownika jednostki organizacyjnej

Pytanie **352**

Nie udzielono odpowiedzi

Punkty: 1

Dokumentacja rozgraniczenia nieruchomości obejmuje:

Wybierz wszystkie poprawne:

- a. pisemne pełnomocnictwa udzielone przez strony
- b. akt ugody
- c. postanowienie starosty o wszczęciu postępowania rozgraniczeniowego
- d. dowody doręczenia stronom wezwań do stawienia się na gruncie

Twoja odpowiedź jest niepoprawna.

Prawidłowymi odpowiedziami są: dowody doręczenia stronom wezwań do stawienia się na gruncie, akt ugody, pisemne pełnomocnictwa udzielone przez strony

Pytanie **353**

Nie udzielono odpowiedzi

Punkty: 1

Nadzór nad gospodarką leśną w lasach stanowiących własność Skarbu Państwa sprawuje:

Wybierz wszystkie poprawne:

- a. minister właściwy do spraw środowiska
- b. minister właściwy do spraw administracji publicznej w porozumieniu z ministrem właściwy do spraw rolnictwa i rozwoju wsi
- c. Generalny Dyrektor Ochrony Środowiska
- d. minister właściwy do spraw rolnictwa i rozwoju wsi w porozumieniu z ministrem do spraw budownictwa, zagospodarowania przestrzennego i mieszkalnictwa

Twoja odpowiedź jest niepoprawna.

Poprawna odpowiedź to: minister właściwy do spraw środowiska

Pytanie **354**

Nie udzielono odpowiedzi

Punkty: 1

Identyfikator jednostek podziału terytorialnego kraju jest:

Wybierz wszystkie poprawne:

- a. dwuczłonowy
- b. jednoczłonowy
- c. kombinacją cyfr i liter z alfabetu greckiego
- d. trzyczłonowy

Twoja odpowiedź jest niepoprawna.

Poprawna odpowiedź to: trzyczłonowy

Pytanie **355**

Nie udzielono odpowiedzi

Punkty: 1

Rejestr wydanych dzienników praktyki zawodowej prowadzi:

Wybierz wszystkie poprawne:

- a. Główny Urząd Geodezji i Kartografii
- b. wojewódzki inspektor nadzoru geodezyjnego i kartograficznego
- c. wojewoda
- d. Główny Geodeta Kraju

Twoja odpowiedź jest niepoprawna.

Poprawna odpowiedź to: Główny Geodeta Kraju

Pytanie **356**

Nie udzielono odpowiedzi

Punkty: 1

Karę dyscyplinarną zawieszenia możliwości wykonywania uprawnień zawodowych na okres od 6 miesięcy do 1 roku wymierza się w przypadku:

Wybierz wszystkie poprawne:

- a. niezgodnie z zasadami współczesnej wiedzy technicznej
- b. rażącego naruszenia przepisów obowiązujących w geodezji i kartografii
- c. nie dochowania należytej staranności
- d. naruszenia przepisów prawa

Twoja odpowiedź jest niepoprawna.

Poprawna odpowiedź to: rażącego naruszenia przepisów obowiązujących w geodezji i kartografii

Pytanie **357**

Nie udzielono odpowiedzi

Punkty: 1

Organem stanowiącym i kontrolnym w gminie jest:

Wybierz wszystkie poprawne:

- a. Rada gminy
- b. Wójt/Burmistrz/Prezydent Miasta
- c. żadna z powyższych
- d. Przewodniczący rady gminy

Twoja odpowiedź jest niepoprawna.

Poprawna odpowiedź to: Rada gminy

Pytanie **358**

Nie udzielono odpowiedzi

Punkty: 1

Uprawnienia podmiotu dotyczące możliwości wykorzystywania udostępnionych mu materiałów zasobu w postaci elektronicznej określone są:

Wybierz wszystkie poprawne:

- a. w zgłoszeniu pracy geodezyjnej
- b. w dokumencie obliczenia opłaty
- c. w zawiadomieniu o zakończeniu prac geodezyjnych
- d. w licencji wydanej przez organ udostępniający te materiały

Twoja odpowiedź jest niepoprawna.

Poprawna odpowiedź to: w licencji wydanej przez organ udostępniający te materiały

Pytanie **359**

Nie udzielono odpowiedzi

Punkty: 1

Jednostka ewidencyjna dzieli się na:

Wybierz wszystkie poprawne:

- a. żadna z wymienionych odpowiedzi nie jest prawidłowa
- b. grupy rejestrowe
- c. działki ewidencyjne
- d. grupy ewidencyjne

Twoja odpowiedź jest niepoprawna.

Poprawna odpowiedź to: żadna z wymienionych odpowiedzi nie jest prawidłowa

Pytanie **360**

Nie udzielono odpowiedzi

Punkty: 1

Do zadań Głównego Geodety Kraju należy:

Wybierz wszystkie poprawne:

- a. prowadzenie dla obszaru kraju bazy danych geodezyjnej ewidencji sieci uzbrojenia terenu
- b. pełnienie funkcji organu wyższego stopnia w rozumieniu kodeksu postępowania administracyjnego w stosunku do wojewódzkich inspektorów nadzoru geodezyjnego i kartograficznego
- c. koordynowanie działań w zakresie tworzenia zintegrowanego systemu informacji o nieruchomościach
- d. analizowanie zmian w strukturze agrarnej

Twoja odpowiedź jest niepoprawna.

Prawidłowymi odpowiedziami są: pełnienie funkcji organu wyższego stopnia w rozumieniu kodeksu postępowania administracyjnego w stosunku do wojewódzkich inspektorów nadzoru geodezyjnego i kartograficznego, prowadzenie dla obszaru kraju bazy danych geodezyjnej ewidencji sieci uzbrojenia terenu, koordynowanie działań w zakresie tworzenia zintegrowanego systemu informacji o nieruchomościach

Pytanie **361**

Nie udzielono odpowiedzi

Punkty: 1

Przez przetwarzanie informacji niejawnych rozumie się operacje wykonywane w odniesieniu do informacji niejawnych, w tym między innymi:

Wybierz wszystkie poprawne:

- a. ich modyfikowanie
- b. ich przechowywanie
- c. ich wytwarzanie
- d. ich kopiowanie

Twoja odpowiedź jest niepoprawna.

Prawidłowymi odpowiedziami są: ich wytwarzanie, ich modyfikowanie, ich kopiowanie, ich przechowywanie

Pytanie **362**

Nie udzielono odpowiedzi

Punkty: 1

Obiektem budowlanym trwale związanym z budynkiem nie jest:

Wybierz wszystkie poprawne:

- a. Taras
- b. łącznik
- c. Wiatrołap
- d. Nawis

Twoja odpowiedź jest niepoprawna.

Prawidłowymi odpowiedziami są: Nawis, łącznik

Pytanie **363**

Nie udzielono odpowiedzi

Punkty: 1

Ochrona gruntów rolnych polega na:

Wybierz wszystkie poprawne:

- a. zapobieganiu procesom degradacji gruntów rolnych
- b. dążeniu do zmian naturalnego ukształtowania powierzchni ziemi
- c. usuwaniu torfowisk
- d. nieograniczonemu przeznaczaniu ich na cele nierolnicze

Twoja odpowiedź jest niepoprawna.

Poprawna odpowiedź to: zapobieganiu procesom degradacji gruntów rolnych

Pytanie **364**

Nie udzielono odpowiedzi

Punkty: 1

Uchwalenie aktu prawa miejscowego (np. miejscowy plan zagospodarowania przestrzennego) przez radę gminy następuje:

Wybierz wszystkie poprawne:

- a. w formie obwieszczenia
- b. w formie uchwały
- c. w formie zarządzenia wójta (burmistrza, prezydenta miasta)
- d. w formie zarządzenia rady gminy

Twoja odpowiedź jest niepoprawna.

Poprawna odpowiedź to: w formie uchwały

Pytanie **365**

Nie udzielono odpowiedzi

Punkty: 1

Modernizację ewidencji gruntów i budynków poprzedza opracowanie przez starostę projektu modernizacji ewidencji i jego uzgodnienie z:

Wybierz wszystkie poprawne:

- a. Wojewódzkim Inspektorem Nadzoru Geodezyjnego i Kartograficznego, Głównym Geodetą Kraju, Prezesem GUS
- b. Wojewódzkim Inspektorem Nadzoru Geodezyjnego i Kartograficznego, który zasięga opinii Głównego Geodety Kraju
- c. Wojewódzkim Inspektorem Nadzoru Geodezyjnego i Kartograficznego, Głównym Geodetą Kraju
- d. Prezesem GUS

Twoja odpowiedź jest niepoprawna.

Poprawna odpowiedź to: Wojewódzkim Inspektorem Nadzoru Geodezyjnego i Kartograficznego, który zasięga opinii Głównego Geodety Kraju

Pytanie **366**

Nie udzielono odpowiedzi

Punkty: 1

W zakresie prac geodezyjnych mających znaczenie dla obronności i bezpieczeństwa państwa Główny Geodeta Kraju współdziała z:

Wybierz wszystkie poprawne:

- a. Agencją Bezpieczeństwa Wewnętrznego
- b. Ministrem Obrony Narodowej
- c. Prezesem Rady Ministrów
- d. Służbą Kontrwywiadu Wojskowego

Twoja odpowiedź jest niepoprawna.

Poprawna odpowiedź to: Ministrem Obrony Narodowej

Pytanie **367**

Nie udzielono odpowiedzi

Punkty: 1

Postępowanie o rozgraniczenie nieruchomości przeprowadza się z urzędu:

Wybierz wszystkie poprawne:

- a. przy scaleniu gruntów
- b. przy podziale nieruchomości
- c. przy modernizacji ewidencji gruntów i budynków
- d. przy scaleniu i podziale nieruchomości

Twoja odpowiedź jest niepoprawna.

Poprawna odpowiedź to: przy scaleniu gruntów

Pytanie **368**

Nie udzielono odpowiedzi

Punkty: 1

Stanowisko Głównego Geodety Kraju może zajmować osoba, która:

Wybierz wszystkie poprawne:

- a. posiada uprawnienia zawodowe co najmniej w zakresie 1 i 2
- b. korzysta w pełni z praw publicznych
- c. posiada kompetencje kierownicze
- d. jest obywatelem polskim

Twoja odpowiedź jest niepoprawna.

Prawidłowymi odpowiedziami są: posiada kompetencje kierownicze, jest obywatelem polskim, korzysta w pełni z praw publicznych

Pytanie **369**

Nie udzielono odpowiedzi

Punkty: 1

Znak kartograficzny "teren zalesiony" stosuje się na mapie zasadniczej do obszaru porośniętego roślinnością leśną o powierzchni:

Wybierz wszystkie poprawne:

- a. co najmniej 0,10 ha
- b. co najmniej 0,10 a
- c. co najmniej 0,01 ha
- d. co najmniej 1 ha

Twoja odpowiedź jest niepoprawna.

Poprawna odpowiedź to: co najmniej 0,10 ha

Pytanie **370**

Nie udzielono odpowiedzi

Punkty: 1

Wydanie przez Radę Ministrów rozporządzenia w sprawie zmiany granicy gminy wymaga między innymi:

Wybierz wszystkie poprawne:

- a. opinii wojewody właściwego dla gminy objętej wnioskiem
- b. wniosku rady gminy, poprzedzonego przeprowadzeniem przez tę radę konsultacji z mieszkańcami, wraz z uzasadnieniem oraz niezbędnymi dokumentami, mapami i informacjami potwierdzającymi zasadność wniosku
- c. opinii starosty właściwego dla gminy objętej wnioskiem
- d. opinii marszałka województwa właściwego dla gminy objętej wnioskiem

Twoja odpowiedź jest niepoprawna.

Prawidłowymi odpowiedziami są: wniosku rady gminy, poprzedzonego przeprowadzeniem przez tę radę konsultacji z mieszkańcami, wraz z uzasadnieniem oraz niezbędnymi dokumentami, mapami i informacjami potwierdzającymi zasadność wniosku, opinii wojewody właściwego dla gminy objętej wnioskiem

Pytanie **371**

Nie udzielono odpowiedzi

Punkty: 1

Organ administracji publicznej sporządza zwięzły protokół z każdej czynności postępowania. W szczególności sporządza się protokół:

Wybierz wszystkie poprawne:

- a. ustnego ogłoszenia decyzji i postanowienia
- b. przyjęcia wniesionego ustnie podania
- c. z każdej czynności postępowania, mającej istotne znaczenie dla rozstrzygnięcia sprawy, chyba że czynność została w inny sposób utrwalona na piśmie
- d. przesłuchania strony, świadka i biegłego

Twoja odpowiedź jest niepoprawna.

Prawidłowymi odpowiedziami są: z każdej czynności postępowania, mającej istotne znaczenie dla rozstrzygnięcia sprawy, chyba że czynność została w inny sposób utrwalona na piśmie, ustnego ogłoszenia decyzji i postanowienia, przyjęcia wniesionego ustnie podania, przesłuchania strony, świadka i biegłego

Pytanie **372**

Nie udzielono odpowiedzi

Punkty: 1

Wyniki pomiarów długości oraz współrzędne prostokątne płaskie przy wykonywaniu geodezyjnych pomiarów sytuacyjnych:

Wybierz wszystkie poprawne:

- a. wyraża się w metrach z precyzją zapisu do 0,001 m - dla pomiarów wymagających wyższej dokładności
- b. wyraża się w milimetrach z precyzją zapisu do 0,001 m - dla pomiarów wymagających wyższej dokładności
- c. wyraża się w metrach z precyzją zapisu do 0,01 m
- d. wyraża się w milimetrach z precyzją zapisu do 0,01 m

Twoja odpowiedź jest niepoprawna.

Prawidłowymi odpowiedziami są: wyraża się w metrach z precyzją zapisu do 0,01 m, wyraża się w metrach z precyzją zapisu do 0,001 m - dla pomiarów wymagających wyższej dokładności

Pytanie **373**

Nie udzielono odpowiedzi

Punkty: 1

Z zastrzeżeniem wyjątków wynikających z przepisów ustawy o gospodarce nieruchomościami oraz odrębnych ustaw, organem reprezentującym Skarb Państwa w sprawach gospodarowania nieruchomościami jest:

Wybierz wszystkie poprawne:

- a. Prezes Rady Ministrów
- b. marszałek województwa
- c. wojewoda
- d. starosta, wykonujący zadanie z zakresu administracji rządowej

Twoja odpowiedź jest niepoprawna.

Poprawna odpowiedź to: starosta, wykonujący zadanie z zakresu administracji rządowej

Pytanie **374**

Nie udzielono odpowiedzi

Punkty: 1

Ze względu na wymaganą dokładność określenia położenia punktów szczegółów terenowych wyróżnia się I, II i III grupę szczegółów terenowych, do grupy II nie są zaliczone szczegóły:

Wybierz wszystkie poprawne:

- a. ciek i zbiorniki wodne o naturalnych liniach brzegowych
- b. kontury użytków gruntowych
- c. wały przeciwpowodziowe
- d. znaki geodezyjne

Twoja odpowiedź jest niepoprawna.

Prawidłowymi odpowiedziami są: kontury użytków gruntowych, znaki geodezyjne, ciek i zbiorniki wodne o naturalnych liniach brzegowych

Pytanie **375**

Nie udzielono odpowiedzi

Punkty: 1

Odmowa włączenia do infrastruktury zbiorów i usług danych przestrzennych należących do osób trzecich następuje :

Wybierz wszystkie poprawne:

- a. w drodze decyzji Prezesa Rady Ministrów
- b. w drodze decyzji właściwego organu wiodącego
- c. w drodze decyzji Głównego Geodety Kraju
- d. w drodze decyzji właściwego wojewody

Twoja odpowiedź jest niepoprawna.

Poprawna odpowiedź to: w drodze decyzji właściwego organu wiodącego

Pytanie **376**

Nie udzielono odpowiedzi

Punkty: 1

Projekt scalenia gruntów może być zatwierdzony jeżeli po jego okazaniu:

Wybierz wszystkie poprawne:

- a. 50% uczestników scalenia zgłosiło do niego zastrzeżenia
- b. 20% uczestników scalenia zgłosiło do niego zastrzeżenia
- c. wszyscy uczestnicy postępowania scaleniowego nie zgłosili do niego zastrzeżeń
- d. większość uczestników scalenia nie zgłosiła do niego zastrzeżeń

Twoja odpowiedź jest niepoprawna.

Poprawna odpowiedź to: większość uczestników scalenia nie zgłosiła do niego zastrzeżeń

Pytanie **377**

Nie udzielono odpowiedzi

Punkty: 1

Ustalenie przeznaczenia terenu, rozmieszczenie inwestycji celu publicznego oraz określenie sposobów zagospodarowania i warunków zabudowy terenu następuje w:

Wybierz wszystkie poprawne:

- a. decyzji starosty
- b. zarządzeniu wójta
- c. miejscowym planie zagospodarowania przestrzennego
- d. rozporządzeniu Rady Gminy

Twoja odpowiedź jest niepoprawna.

Poprawna odpowiedź to: miejscowym planie zagospodarowania przestrzennego

Pytanie **378**

Nie udzielono odpowiedzi

Punkty: 1

Podmioty, które władają sieciami uzbrojenia terenu, są obowiązane do współdziałania ze starostami w procesie zakładania i prowadzenia geodezyjnej ewidencji sieci uzbrojenia terenu. W szczególności do:

Wybierz wszystkie poprawne:

- a. zatwierdzenia zgodności treści utworzonej przez starostę bazy danych GESUT ze stanem wynikającym z dokumentacji prowadzonej przez te podmioty
- b. wydania opinii co do zgodności treści utworzonej przez starostę inicjalnej bazy danych ze stanem wynikającym z dokumentacji prowadzonej przez te podmioty
- c. delegowania swoich przedstawicieli na narady koordynacyjne
- d. wydania opinii co do zgodności treści utworzonej przez starostę bazy GESUT ze stanem faktycznym

Twoja odpowiedź jest niepoprawna.

Prawidłowymi odpowiedziami są: wydania opinii co do zgodności treści utworzonej przez starostę inicjalnej bazy danych ze stanem wynikającym z dokumentacji prowadzonej przez te podmioty, delegowania swoich przedstawicieli na narady koordynacyjne

Pytanie **379**

Nie udzielono odpowiedzi

Punkty: 1

Starosta udostępnia informacje zawarte w operacie ewidencyjnym między innymi w formie:

Wybierz wszystkie poprawne:

- a. kopii dokumentów uzasadniających wpisy do bazy danych operatu ewidencyjnego
- b. wypisów z rejestrów operatu ewidencyjnego
- c. plików komputerowych sformatowanych w standardzie wymiany danych ewidencyjnych SWDE
- d. usług zdefiniowanych w ustawie o infrastrukturze informacji przestrzennej

Twoja odpowiedź jest niepoprawna.

Prawidłowymi odpowiedziami są: usług zdefiniowanych w ustawie o infrastrukturze informacji przestrzennej, kopii dokumentów uzasadniających wpisy do bazy danych operatu ewidencyjnego, wypisów z rejestrów operatu ewidencyjnego

Pytanie **380**

Nie udzielono odpowiedzi

Punkty: 1

Stroną postępowania administracyjnego jest:

Wybierz wszystkie poprawne:

- a. organ nadzoru administracji publicznej
- b. ten, kto żąda czynności organu ze względu na swój interes prawny lub obowiązek
- c. organ administracji prowadzący postępowanie
- d. każdy, czyjego interesu lub obowiązku dotyczy postępowanie

Twoja odpowiedź jest niepoprawna.

Prawidłowymi odpowiedziami są: każdy, czyjego interesu lub obowiązku dotyczy postępowanie, ten, kto żąda czynności organu ze względu na swój interes prawny lub obowiązek

Pytanie **381**

Nie udzielono odpowiedzi

Punkty: 1

Znak geodezyjny jest to:

Wybierz wszystkie poprawne:

- a. Znak z trwałego materiału określający położenie punktu osnowy geodezyjnej
- b. Znak z trwałego materiału określający położenie punktu osnowy pomiarowej
- c. Znak z trwałego materiału określający położenie punktu granicy działki ewidencyjnej
- d. Stabilizacja punktu granicznego

Twoja odpowiedź jest niepoprawna.

Poprawna odpowiedź to: Znak z trwałego materiału określający położenie punktu osnowy geodezyjnej

Pytanie **382**

Nie udzielono odpowiedzi

Punkty: 1

Państwowy zasób geodezyjny i kartograficzny stanowią między innymi :

Wybierz wszystkie poprawne:

- a. dokumentacje zawierające wyniki prac kartograficznych
- b. zobrazenia satelitarne
- c. zobrazenia lotnicze
- d. dokumentacje zawierające wyniki prac geodezyjnych

Twoja odpowiedź jest niepoprawna.

Prawidłowymi odpowiedziami są: dokumentacje zawierające wyniki prac geodezyjnych, zobrazenia lotnicze, zobrazenia satelitarne, dokumentacje zawierające wyniki prac kartograficznych

Pytanie **383**

Nie udzielono odpowiedzi

Punkty: 1

Umieszczanie i utrzymywanie w należyтым stanie tabliczek z nazwami ulic w miejscowościach nie będących miastami należy do zadań:

Wybierz wszystkie poprawne:

- a. Właścicielej posesji bezpośrednio sąsiadujących z ulicą
- b. Powiatu
- c. Sołtysa
- d. Gminy

Tvoja odpowiedź jest niepoprawna.

Poprawna odpowiedź to: Gminy

Pytanie **384**

Nie udzielono odpowiedzi

Punkty: 1

Wykonawca prac geodezyjnych lub prac kartograficznych zgłasza prace geodezyjne, których celem jest wznowienie znaków granicznych, wyznaczenie punktów granicznych lub ustalenie przebiegu granic działek ewidencyjnych:

Wybierz wszystkie poprawne:

- a. nie zgłasza pracy geodezyjnej
- b. Głównemu Geodecie Kraju
- c. w Centralnym Ośrodku Dokumentacji Geodezyjnej i Kartograficznej
- d. Staroście

Tvoja odpowiedź jest niepoprawna.

Poprawna odpowiedź to: Staroście

Pytanie **385**

Nie udzielono odpowiedzi

Punkty: 1

Organ Służby Geodezyjnej i Kartograficznej, do którego przekazane zostały wyniki zgłoszonych prac geodezyjnych, weryfikuje je pod względem:

Wybierz wszystkie poprawne:

- a. zgodności z obowiązującymi przepisami prawa z zakresu geodezji i kartografii
- b. spójności przekazywanych zbiorów danych z prowadzonymi przez ten organ bazami danych
- c. dochowania należytej staranności
- d. zgodności z warunkami umowy cywilnej

Twoja odpowiedź jest niepoprawna.

Prawidłowymi odpowiedziami są: zgodności z obowiązującymi przepisami prawa z zakresu geodezji i kartografii, spójności przekazywanych zbiorów danych z prowadzonymi przez ten organ bazami danych

Pytanie **386**

Nie udzielono odpowiedzi

Punkty: 1

W przypadku gdy postępowanie kwalifikacyjne dotyczące uprawnień zawodowych w dziedzinie geodezji i kartografii obejmuje tylko część wstępną, polegającą na weryfikacji dokumentów wniosku, wysokość opłaty nie może być większa:

Wybierz wszystkie poprawne:

- a. niż 30 % opłaty za przeprowadzenie postępowania
- b. niż 25 % opłaty za przeprowadzenie postępowania
- c. niż 35 % opłaty za przeprowadzenie postępowania
- d. niż 20 % opłaty za przeprowadzenie postępowania

Twoja odpowiedź jest niepoprawna.

Poprawna odpowiedź to: niż 20 % opłaty za przeprowadzenie postępowania

Pytanie **387**

Nie udzielono odpowiedzi

Punkty: 1

W przypadku nieutworzenia baz danych, o których mowa w art. 4 ust. 1a pkt 2, 3, 10 i 12, mapa zasadnicza może być prowadzona w postaci wektorowej lub w postaci rastrowej uzupełnianej systematycznie danymi wektorowymi, na zasadach stosowanych przed dniem 1 stycznia 2014 r.:

Wybierz wszystkie poprawne:

- a. do dnia 31 grudnia 2029 r.
- b. do dnia 31 grudnia 2026 r.
- c. do dnia 31 grudnia 2030 r.
- d. do dnia 31 grudnia 2027 r.

Twoja odpowiedź jest niepoprawna.

Poprawna odpowiedź to: do dnia 31 grudnia 2027 r.

Pytanie **388**

Nie udzielono odpowiedzi

Punkty: 1

Wpływy z udostępniania map, danych z ewidencji gruntów i budynków oraz innych materiałów i informacji z zasobów powiatowych :

Wybierz wszystkie poprawne:

- a. są dochodami Centralnego Funduszu Gospodarki Zasobem Geodezyjnym i Kartograficznym
- b. są dochodami Powiatowego Funduszu Gospodarki Zasobem Geodezyjnym i Kartograficznym
- c. są dochodami własnymi budżetu powiatu
- d. są dochodami budżetu państwa

Twoja odpowiedź jest niepoprawna.

Poprawna odpowiedź to: są dochodami własnymi budżetu powiatu

Pytanie **389**

Nie udzielono odpowiedzi

Punkty: 1

Kto wykorzystuje materiały zasobu bez wymaganej licencji lub niezgodnie z warunkami licencji lub udostępnia je wbrew postanowieniom licencji osobom trzecim, podlega karze pieniężnej:

Wybierz wszystkie poprawne:

- a. która stanowi dochód budżetu państwa
- b. w wysokości dziesięciokrotności opłaty za udostępnienie tych materiałów
- c. nakładanej przez Głównego Geodetę Kraju, jeżeli naruszenie dotyczy wykorzystywania materiałów centralnego zasobu geodezyjnego i kartograficznego w drodze postanowienia
- d. nakładanej przez Starostę, jeżeli naruszenie dotyczy wykorzystywania materiałów powiatowego zasobu geodezyjnego i kartograficznego w drodze decyzji administracyjnej

Twoja odpowiedź jest niepoprawna.

Prawidłowymi odpowiedziami są: w wysokości dziesięciokrotności opłaty za udostępnienie tych materiałów, która stanowi dochód budżetu państwa

Pytanie **390**

Nie udzielono odpowiedzi

Punkty: 1

Szczegółowe zasady wykonywania specjalistycznych prac geodezyjnych i kartograficznych, przeznaczonych na potrzeby resortów, określają:

Wybierz wszystkie poprawne:

- a. właściwi ministrowie i kierownicy urzędów centralnych w porozumieniu z Głównym Geodetą Kraju
- b. minister właściwy do spraw administracji publicznej w porozumieniu z ministrem właściwym do spraw rolnictwa i rozwoju wsi
- c. minister właściwy do spraw rolnictwa i rozwoju wsi w porozumieniu z ministrem do spraw budownictwa, zagospodarowania przestrzennego i mieszkalnictwa
- d. właściwi ministrowie w porozumieniu z Prezesem Rady Ministrów

Twoja odpowiedź jest niepoprawna.

Poprawna odpowiedź to: właściwi ministrowie i kierownicy urzędów centralnych w porozumieniu z Głównym Geodetą Kraju

Pytanie **391**

Nie udzielono odpowiedzi

Punkty: 1

Funkcję Przewodniczącego Zarządu powiatu pełni:

Wybierz wszystkie poprawne:

- a. Starosta
- b. wskazany przez Radę powiatu Sekretarz
- c. Skarbnik powiatu
- d. Wicestarosta

Twoja odpowiedź jest niepoprawna.

Poprawna odpowiedź to: Starosta

Pytanie **392**

Nie udzielono odpowiedzi

Punkty: 1

W przypadku gmin miejsko-wiejskich w ewidencji gruntów i budynków tworzy się:

Wybierz wszystkie poprawne:

- a. jedną jednostkę ewidencyjną główną i podjednostkę która jest podrzędna w stosunku do głównej
- b. dwie jednostki ewidencyjne - jedną dla obszaru miasta i drugą dla części wiejskiej gminy
- c. jedną jednostkę ewidencyjną zgodnie z zasadą, że Wójt jest organem wykonawczym gminy
- d. dwie jednostki ewidencyjne z których miejska jest jednostką ewidencyjną główną, a wiejska podrzędna

Twoja odpowiedź jest niepoprawna.

Poprawna odpowiedź to: dwie jednostki ewidencyjne - jedną dla obszaru miasta i drugą dla części wiejskiej gminy

Pytanie **393**

Nie udzielono odpowiedzi

Punkty: 1

Właściwość miejscową organu administracji publicznej w sprawach dotyczących nieruchomości ustala się według:

Wybierz wszystkie poprawne:

- a. miejsca położenia nieruchomości
- b. miejsca pobytu strony zainteresowanej
- c. zgodnego ustalenia stron
- d. miejsca zamieszkania właściciela nieruchomości

Twoja odpowiedź jest niepoprawna.

Poprawna odpowiedź to: miejsca położenia nieruchomości

Pytanie **394**

Nie udzielono odpowiedzi

Punkty: 1

Pracownik organu administracji publicznej podlega wyłączeniu od udziału w postępowaniu w sprawie:

Wybierz wszystkie poprawne:

- a. w której był biegłym
- b. osoby związanej z nim z tytułu kurateli
- c. w której był przedstawicielem jednej ze stron
- d. powinowatych do drugiego stopnia

Twoja odpowiedź jest niepoprawna.

Prawidłowymi odpowiedziami są: osoby związanej z nim z tytułu kurateli, powinowatych do drugiego stopnia, w której był biegłym, w której był przedstawicielem jednej ze stron

Pytanie **395**

Nie udzielono odpowiedzi

Punkty: 1

Organami nadzoru nad działalnością jednostek samorządu terytorialnego są:

Wybierz wszystkie poprawne:

- a. Prezes Rady Ministrów
- b. starostowie
- c. regionalne izby obrachunkowe
- d. wojewodowie

Twoja odpowiedź jest niepoprawna.

Prawidłowymi odpowiedziami są: Prezes Rady Ministrów, wojewodowie, regionalne izby obrachunkowe

Pytanie **396**

Nie udzielono odpowiedzi

Punkty: 1

Pas drogowy to:

Wybierz wszystkie poprawne:

- a. wydzielony liniami rozgraniczającymi grunt, w którym jest usytuowana droga
- b. wydzielony liniami rozgraniczającymi grunt wraz z przestrzenią pod jego powierzchnią, w którym jest usytuowana droga
- c. wydzielony liniami rozgraniczającymi grunt wraz z przestrzenią pod jego powierzchnią, w którym jest lub będzie usytuowana droga
- d. wydzielony liniami rozgraniczającymi grunt wraz z przestrzenią nad i pod jego powierzchnią, w którym jest lub będzie usytuowana droga

Twoja odpowiedź jest niepoprawna.

Poprawna odpowiedź to: wydzielony liniami rozgraniczającymi grunt wraz z przestrzenią nad i pod jego powierzchnią, w którym jest lub będzie usytuowana droga

Pytanie **397**

Nie udzielono odpowiedzi

Punkty: 1

Zgodnie z przepisami ustawy – Kodeks cywilny pełnoletnim jest:

Wybierz wszystkie poprawne:

- a. ten kto ukończył lat 18
- b. małoletni, który zawarł związek małżeński
- c. ten kto ukończył lat dwadzieścia jeden
- d. ten kto ukończył lat dwadzieścia

Twoja odpowiedź jest niepoprawna.

Prawidłowymi odpowiedziami są: małoletni, który zawarł związek małżeński, ten kto ukończył lat 18

Pytanie **398**

Nie udzielono odpowiedzi

Punkty: 1

Sądy przekazują właściwemu staroście odpisy prawomocnych orzeczeń sądu w sprawach o podział majątku wspólnego w terminie :

Wybierz wszystkie poprawne:

- a. 21 dni od dnia, w którym dokumenty te wywołują skutki prawne
- b. niezwłocznie, jednak nie później niż 30 dni od dnia, w którym dokumenty te wywołują skutki prawne
- c. 30 dni od dnia, w którym dokumenty te wywołują skutki prawne
- d. 14 dni od dnia, w którym dokumenty te wywołują skutki prawne

Twoja odpowiedź jest niepoprawna.

Poprawna odpowiedź to: 14 dni od dnia, w którym dokumenty te wywołują skutki prawne

Pytanie **399**

Nie udzielono odpowiedzi

Punkty: 1

Kara dyscyplinarna:

Wybierz wszystkie poprawne:

- a. może mieć postać upomnienia, nagany, zawieszenia możliwości wykonywania uprawnień zawodowych lub odebrania uprawnień zawodowych
- b. może być nałożona w każdym czasie, jeżeli popełniony czyn nosi znamiona przestępstwa
- c. jest nakładana przez wojewódzkich inspektorów nadzoru geodezyjnego i kartograficznego lub Głównego Geodetę Kraju
- d. może być nałożona na osobę wykonującą czynności w ramach realizowanych prac geodezyjnych bez wymaganych uprawnień w dziedzinie geodezji i kartografii

Twoja odpowiedź jest niepoprawna.

Poprawna odpowiedź to: może mieć postać upomnienia, nagany, zawieszenia możliwości wykonywania uprawnień zawodowych lub odebrania uprawnień zawodowych

Pytanie **400**

Nie udzielono odpowiedzi

Punkty: 1

Stawki opłat za udostępnianie materiałów państwowego zasobu geodezyjnego i kartograficznego:

Wybierz wszystkie poprawne:

- a. podlegają waloryzacji co dwa lata
- b. podlegają corocznej waloryzacji i publikowane są w formie rozporządzenia w Dzienniku Ustaw
- c. nie podlegają waloryzacji
- d. ogłasza, w drodze obwieszczenia w Dzienniku Urzędowym „Monitor Polski” minister właściwy do spraw budownictwa, planowania i zagospodarowania przestrzennego oraz mieszkalnictwa

Twoja odpowiedź jest niepoprawna.

Poprawna odpowiedź to: ogłasza, w drodze obwieszczenia w Dzienniku Urzędowym „Monitor Polski” minister właściwy do spraw budownictwa, planowania i zagospodarowania przestrzennego oraz mieszkalnictwa

Pytanie **401**

Nie udzielono odpowiedzi

Punkty: 1

Organy samorządu województwa:

Wybierz wszystkie poprawne:

- a. stanowią wobec gminy organy nadzoru
- b. stanowią wobec powiatu organy kontroli
- c. są organami wyższego stopnia w postępowaniu administracyjnym
- d. nie stanowią wobec powiatu organów nadzoru

Twoja odpowiedź jest niepoprawna.

Poprawna odpowiedź to: nie stanowią wobec powiatu organów nadzoru

Pytanie **402**

Nie udzielono odpowiedzi

Punkty: 1

W przypadku, kiedy podmiot ewidencyjny nie zgłosi staroście, w ustawowym terminie, zmian danych objętych ewidencją gruntów i budynków, starosta może między innymi:

Wybierz wszystkie poprawne:

- a. w drodze decyzji administracyjnej nałożyć na podmiot obowiązek opracowania dokumentacji geodezyjnej niezbędnej do aktualizacji bazy danych ewidencji gruntów i budynków, w przypadku ustalenia, że stan faktyczny nieruchomości jest innych niż ujawniony w tej bazie danych
- b. w drodze postanowienia nałożyć na podmiot obowiązek udostępnienia dokumentacji budowy lub dokumentacji powykonawczej
- c. w drodze decyzji administracyjnej nałożyć na podmiot obowiązek udzielenia informacji o sposobie użytkowania budynków lub lokali
- d. w drodze postanowienia nałożyć na podmiot obowiązek dostarczenia dokumentacji geodezyjnej niezbędnej do aktualizacji baz danych ewidencji

Twoja odpowiedź jest niepoprawna.

Prawidłowymi odpowiedziami są: w drodze decyzji administracyjnej nałożyć na podmiot obowiązek opracowania dokumentacji geodezyjnej niezbędnej do aktualizacji bazy danych ewidencji gruntów i budynków, w przypadku ustalenia, że stan faktyczny nieruchomości jest innych niż ujawniony w tej bazie danych, w drodze decyzji administracyjnej nałożyć na podmiot obowiązek udzielenia informacji o sposobie użytkowania budynków lub lokali

Pytanie **403**

Nie udzielono odpowiedzi

Punkty: 1

Do jakiej kategorii obiektów topograficznych (BDOT500) należy obiekt "fontanna":

Wybierz wszystkie poprawne:

- a. sport i rekreacja
- b. budowle
- c. wody
- d. zagospodarowanie terenu

Twoja odpowiedź jest niepoprawna.

Poprawna odpowiedź to: budowle

Pytanie **404**

Nie udzielono odpowiedzi

Punkty: 1

W postępowaniu modernizacyjnym projekt operatu opisowo-kartograficzny jest wykładany do wglądu osób zainteresowanych na okres:

Wybierz wszystkie poprawne:

- a. 15 dni roboczych
- b. 21 dni kalendarzowych
- c. 15 dni kalendarzowych
- d. 14 dni roboczych

Twoja odpowiedź jest niepoprawna.

Poprawna odpowiedź to: 15 dni roboczych

Pytanie **405**

Nie udzielono odpowiedzi

Punkty: 1

Do dróg krajowych zalicza się:

Wybierz wszystkie poprawne:

- a. drogi alternatywne dla autostrad płatnych
- b. drogi międzynarodowe
- c. drogi stanowiące ciągi obwodnicowe dużych aglomeracji miejskich
- d. drogi ekspresowe

Twoja odpowiedź jest niepoprawna.

Prawidłowymi odpowiedziami są: drogi alternatywne dla autostrad płatnych, drogi międzynarodowe, drogi ekspresowe, drogi stanowiące ciągi obwodnicowe dużych aglomeracji miejskich

Pytanie **406**

Nie udzielono odpowiedzi

Punkty: 1

Do samodzielnego lokalu mieszkalnego mogą przynależeć, jako jego części składowe, pomieszczenia takie jak:

Wybierz wszystkie poprawne:

- a. piwnica
- b. komórka
- c. garaż
- d. strych

Twoja odpowiedź jest niepoprawna.

Prawidłowymi odpowiedziami są: piwnica, garaż, strych, komórka

Pytanie **407**

Nie udzielono odpowiedzi

Punkty: 1

Aktualizacja ewidencji następuje przez wprowadzanie udokumentowanych zmian do bazy danych ewidencyjnych w celu:

Wybierz wszystkie poprawne:

- a. ujawnienia nowych danych ewidencyjnych
- b. sprostowania omyłek pisarskich
- c. wyeliminowania danych błędnych
- d. dostosowania danych niespełniających warunków określonych w obowiązujących przepisach

Twoja odpowiedź jest niepoprawna.

Prawidłowymi odpowiedziami są: ujawnienia nowych danych ewidencyjnych, wyeliminowania danych błędnych

Pytanie **408**

Nie udzielono odpowiedzi

Punkty: 1

Materiały państwowego zasobu geodezyjnego i kartograficznego udostępniane są:

Wybierz wszystkie poprawne:

- a. tylko organom administracji publicznej
- b. tylko geodetom
- c. tylko jednostkom wchodzącym w skład systemu oświaty
- d. na podstawie wniosku albo zgłoszenia prac geodezyjnych lub jego uzupełnienia

Twoja odpowiedź jest niepoprawna.

Poprawna odpowiedź to: na podstawie wniosku albo zgłoszenia prac geodezyjnych lub jego uzupełnienia

Pytanie **409**

Nie udzielono odpowiedzi

Punkty: 1

Podmioty zarządzające sieciami uzbrojenia terenu uzgadniają usunięcie kolizji przebiegu sieci z inwestycją dotyczącą linii kolejowej w terminie:

Wybierz wszystkie poprawne:

- a. 7 dni od dnia otrzymania wniosku PLK S.A., CPK lub właściwej jednostki samorządu terytorialnego
- b. 21 dni od dnia otrzymania wniosku PLK S.A., CPK lub właściwej jednostki samorządu terytorialnego
- c. niezwłocznie
- d. 14 dni od dnia otrzymania wniosku PLK S.A., CPK lub właściwej jednostki samorządu terytorialnego

Twoja odpowiedź jest niepoprawna.

Poprawna odpowiedź to: 14 dni od dnia otrzymania wniosku PLK S.A., CPK lub właściwej jednostki samorządu terytorialnego

Pytanie **410**

Nie udzielono odpowiedzi

Punkty: 1

Odpowiedzialność dyscyplinarną może ponosić:

Wybierz wszystkie poprawne:

- a. każdy geodeta uprawniony wykonujący prace geodezyjne
- b. kierownik prac geodezyjnych
- c. wszystkie odpowiedzi są prawidłowe
- d. osoba wykonująca samodzielne funkcje w dziedzinie geodezji i kartografii

Twoja odpowiedź jest niepoprawna.

Prawidłowymi odpowiedziami są: osoba wykonująca samodzielne funkcje w dziedzinie geodezji i kartografii
, kierownik prac geodezyjnych

Pytanie **411**

Nie udzielono odpowiedzi

Punkty: 1

W skalach 1:500 i 1:1000 na mapie zasadniczej w opisie budynku są zawarte:

Wybierz wszystkie poprawne:

- a. oznaczenie rodzaju budynku
- b. numer najwyższej kondygnacji nadziemnej budynku
- c. adres budynku
- d. oznaczenie kodu obiektu

Twoja odpowiedź jest niepoprawna.

Prawidłowymi odpowiedziami są: oznaczenie rodzaju budynku, numer najwyższej kondygnacji nadziemnej budynku

Pytanie **412**

Nie udzielono odpowiedzi

Punkty: 1

Podstawowe osnowy geodezyjne, grawimetryczne i magnetyczne klasyfikuje się zgodnie z rodzajami osnów jako:

Wybierz wszystkie poprawne:

- a. szczegółową osnowę geodezyjną poziomą
- b. osnowę grawimetryczno-magnetyczną
- c. podstawową osnowę geodezyjną wysokościową
- d. podstawową osnowę pomiarową 1. klasy

Twoja odpowiedź jest niepoprawna.

Poprawna odpowiedź to: podstawową osnowę geodezyjną wysokościową

Pytanie **413**

Nie udzielono odpowiedzi

Punkty: 1

Organ administracji publicznej stwierdza nieważność decyzji, która między innymi:

Wybierz wszystkie poprawne:

- a. została wydana w oparciu o inną decyzję lub orzeczenie sądu, które zostało następnie uchylone lub zmienione
- b. została skierowana do osoby nie będącej stroną w sprawie
- c. została wydana bez podstawy prawnej
- d. została wydana z naruszeniem przepisów o właściwości

Twoja odpowiedź jest niepoprawna.

Prawidłowymi odpowiedziami są: została wydana z naruszeniem przepisów o właściwości, została wydana bez podstawy prawnej, została skierowana do osoby nie będącej stroną w sprawie

Pytanie **414**

Nie udzielono odpowiedzi

Punkty: 1

System identyfikatorów i nazw miejscowości obejmuje:

Wybierz wszystkie poprawne:

- a. identyfikator miejscowości
- b. rodzaj miejscowości
- c. powiat na terenie którego jest położona miejscowość
- d. urzędową nazwę miejscowości

Twoja odpowiedź jest niepoprawna.

Prawidłowymi odpowiedziami są: urzędową nazwę miejscowości, identyfikator miejscowości, rodzaj miejscowości, powiat na terenie którego jest położona miejscowość

Pytanie **415**

Nie udzielono odpowiedzi

Punkty: 1

Co rozumie się pod pojęciem metadane infrastruktury informacji przestrzennej:

Wybierz wszystkie poprawne:

- a. możliwość łączenia zbiorów danych przestrzennych
- b. usługi danych przestrzennych umożliwiające znalezienie tych danych
- c. informacje, które opisują zbiory danych przestrzennych
- d. współdziałanie usług danych przestrzennych

Twoja odpowiedź jest niepoprawna.

Prawidłowymi odpowiedziami są: informacje, które opisują zbiory danych przestrzennych , usługi danych przestrzennych umożliwiające znalezienie tych danych

Pytanie **416**

Nie udzielono odpowiedzi

Punkty: 1

Które z wymienionych obiektów należą do kategorii obiektów topograficznych (BDOT500) "wody":

Wybierz wszystkie poprawne:

- a. most
- b. jaz
- c. molo
- d. przepust

Twoja odpowiedź jest niepoprawna.

Prawidłowymi odpowiedziami są: jaz, molo

Pytanie **417**

Nie udzielono odpowiedzi

Punkty: 1

Centralnym organem administracji rządowej właściwym w sprawach geodezji i kartografii jest:

Wybierz wszystkie poprawne:

- a. Prezes Rady Ministrów
- b. Minister właściwy do spraw budownictwa, planowania i zagospodarowania przestrzennego oraz mieszkalnictwa
- c. Główny Geodeta Kraju
- d. Główny Urząd Geodezji i Kartografii

Twoja odpowiedź jest niepoprawna.

Poprawna odpowiedź to: Główny Geodeta Kraju

Pytanie **418**

Nie udzielono odpowiedzi

Punkty: 1

Nie pobiera się opłaty za wypisy i wrysy z operatu ewidencyjnego sporządzone i wydawane na żądanie:

Wybierz wszystkie poprawne:

- a. organów kontroli państwowej w związku z wykonywaniem przez te organy ich ustawowych zadań
- b. sądów rozpoznających sprawy, w których stroną jest Skarb Państwa
- c. prokuratury i policji
- d. prokuratury

Twoja odpowiedź jest niepoprawna.

Prawidłowymi odpowiedziami są: prokuratury, sądów rozpoznających sprawy, w których stroną jest Skarb Państwa, organów kontroli państwowej w związku z wykonywaniem przez te organy ich ustawowych zadań

Pytanie **419**

Nie udzielono odpowiedzi

Punkty: 1

W ewidencji gruntów i budynków wykazuje się:

Wybierz wszystkie poprawne:

- a. kompleksy przydatności rolniczej na gruntach ornych
- b. użytkowników gruntów państwowych i samorządowych
- c. zarząd albo trwały zarząd nieruchomościami
- d. pochodzenie mineralne lub organiczne gleby

Twoja odpowiedź jest niepoprawna.

Prawidłowymi odpowiedziami są: zarząd albo trwały zarząd nieruchomościami, użytkowników gruntów państwowych i samorządowych

Pytanie **420**

Nie udzielono odpowiedzi

Punkty: 1

Z jaką precyzją zapisu należy wyrażać wyniki pomiarów długości i wysokości przy wykonywaniu geodezyjnych pomiarów sytuacyjnych i wysokościowych?

Wybierz wszystkie poprawne:

- a. zarówno dla długości, jak i wysokości zawsze z precyzją 0,01 m
- b. dla długości: 0,01 m lub 0,001 m, natomiast dla wysokości: 0,1 m, 0,01 m lub 0,001 m, w zależności od dokładności wymaganego/wykonywanego pomiaru sytuacyjnego lub wysokościowego
- c. dla długości zawsze: 0,01 m, natomiast dla wysokości zawsze: 0,001 m
- d. w określonych przypadkach precyzja zapisu długości może być 0,001 m, natomiast wysokości 0,1 m

Twoja odpowiedź jest niepoprawna.

Prawidłowymi odpowiedziami są: dla długości: 0,01 m lub 0,001 m, natomiast dla wysokości: 0,1 m, 0,01 m lub 0,001 m, w zależności od dokładności wymaganego/wykonywanego pomiaru sytuacyjnego lub wysokościowego, w określonych przypadkach precyzja zapisu długości może być 0,001 m, natomiast wysokości 0,1 m

Pytanie **421**

Nie udzielono odpowiedzi

Punkty: 1

Prezydent miasta może wszcząć postępowanie w sprawie podział nieruchomości o nieuregulowanym stanie prawnym jeżeli:

Wybierz wszystkie poprawne:

- a. w terminie 1 miesiąca od dnia ogłoszenia o zamiarze dokonania podziału nieruchomości nie zgłoszą się osoby, które wykażą, że przysługują im prawa rzeczowe do nieruchomości
- b. w terminie 14 dni od dnia ogłoszenia o zamiarze dokonania podziału nieruchomości nie zgłoszą się osoby, które wykażą, że przysługują im prawa rzeczowe do nieruchomości
- c. w terminie 2 miesięcy od dnia ogłoszenia o zamiarze dokonania podziału nieruchomości nie zgłoszą się osoby, które wykażą, że przysługują im prawa rzeczowe do nieruchomości
- d. w terminie 7 dni od dnia ogłoszenia o zamiarze dokonania podziału nieruchomości nie zgłoszą się osoby, które wykażą, że przysługują im prawa rzeczowe do nieruchomości

Twoja odpowiedź jest niepoprawna.

Poprawna odpowiedź to: w terminie 2 miesięcy od dnia ogłoszenia o zamiarze dokonania podziału nieruchomości nie zgłoszą się osoby, które wykażą, że przysługują im prawa rzeczowe do nieruchomości

Pytanie **422**

Nie udzielono odpowiedzi

Punkty: 1

Źródłami powszechnie obowiązującego prawa w Rzeczypospolitej Polskiej są:

Wybierz wszystkie poprawne:

- a. Zarządzenia
- b. Ustawy
- c. Rozporządzenia
- d. Konstytucja

Twoja odpowiedź jest niepoprawna.

Prawidłowymi odpowiedziami są: Konstytucja, Ustawy, Rozporządzenia

Pytanie **423**

Nie udzielono odpowiedzi

Punkty: 1

Przy zakładaniu poziomych osnów pomiarowych z wykorzystaniem pomiarów kątowno-liniowych należy zapewnić:

Wybierz wszystkie poprawne:

- a. co najmniej czteropunktowe nawiązanie do punktów poziomej osnowy geodezyjnej
- b. wyrównanie danych obserwacyjnych metodą najmniejszych kwadratów w układzie sieci jednorzędowej przy założeniu bezbłędności punktów nawiązania
- c. wielopunktowe nawiązanie do punktów poziomej osnowy geodezyjnej
- d. wyrównanie danych obserwacyjnych metodą średniej matematycznej przy nawiązaniu do co najmniej dwóch punktów nawiązania

Twoja odpowiedź jest niepoprawna.

Prawidłowymi odpowiedziami są: wielopunktowe nawiązanie do punktów poziomej osnowy geodezyjnej, wyrównanie danych obserwacyjnych metodą najmniejszych kwadratów w układzie sieci jednorzędowej przy założeniu bezbłędności punktów nawiązania

Pytanie **424**

Nie udzielono odpowiedzi

Punkty: 1

Karalność przewinienia dyscyplinarnego ustaje, jeżeli od czasu jego popełnienia upłynęło:

Wybierz wszystkie poprawne:

- a. pięć lat
- b. trzy lata
- c. dwa lata
- d. 8 miesięcy

Twoja odpowiedź jest niepoprawna.

Poprawna odpowiedź to: pięć lat

Pytanie **425**

Nie udzielono odpowiedzi

Punkty: 1

Danymi ewidencyjnymi dotyczącymi budynku nie są:

Wybierz wszystkie poprawne:

- a. łączne pole powierzchni użytkowej lokali niewyodrębnionych
- b. informacja o materiale, z którego zbudowane są zewnętrzne ściany budynku
- c. rok zakończenia budowy
- d. numer rejestru zabytków

Twoja odpowiedź jest niepoprawna.

Prawidłowymi odpowiedziami są: rok zakończenia budowy, numer rejestru zabytków, informacja o materiale, z którego zbudowane są zewnętrzne ściany budynku

Pytanie **426**

Nie udzielono odpowiedzi

Punkty: 1

Zasady użytkowania infrastruktury informacji przestrzennej dotyczą :

Wybierz wszystkie poprawne:

- a. danych przestrzennych i metadanych infrastruktury informacji przestrzennej
- b. wspólnego korzystania z danych przestrzennych
- c. usług danych przestrzennych
- d. interoperacyjności zbiorów danych przestrzennych i usług danych przestrzennych

Twoja odpowiedź jest niepoprawna.

Prawidłowymi odpowiedziami są: danych przestrzennych i metadanych infrastruktury informacji przestrzennej, wspólnego korzystania z danych przestrzennych, usług danych przestrzennych, interoperacyjności zbiorów danych przestrzennych i usług danych przestrzennych

Pytanie **427**

Nie udzielono odpowiedzi

Punkty: 1

Geodeta wykonujący czynności ustalenia przebiegu granic nieruchomości w procedurze rozgraniczenia nieruchomości sporządza:

Wybierz wszystkie poprawne:

- a. protokół graniczny
- b. protokół z przyjęcia granic nieruchomości
- c. akt ugody
- d. protokół ustalenia przebiegu granic działek ewidencyjnych

Twoja odpowiedź jest niepoprawna.

Prawidłowymi odpowiedziami są: protokół graniczny, akt ugody

Pytanie **428**

Nie udzielono odpowiedzi

Punkty: 1

W bazie danych państwowego rejestru granic i powierzchni jednostek podziałów terytorialnych kraju gromadzi się informacje dotyczące:

Wybierz wszystkie poprawne:

- a. przebiegu granic obwodów spisowych
- b. przebiegu granic portów i przystani morskich
- c. przebiegu granic podziału kraju ze względu na właściwość miejscową prokuratur apelacyjnych
- d. przebiegu granic jednostek ewidencyjnych

Twoja odpowiedź jest niepoprawna.

Prawidłowymi odpowiedziami są: przebiegu granic jednostek ewidencyjnych, przebiegu granic obwodów spisowych, przebiegu granic portów i przystani morskich

Pytanie **429**

Nie udzielono odpowiedzi

Punkty: 1

Sieć uzbrojenia terenu to:

Wybierz wszystkie poprawne:

- a. urządzenia melioracji szczegółowych
- b. nadziemne urządzenia wodociągowe
- c. podziemne przewody elektroenergetyczne
- d. podziemne budowle, które w rozumieniu przepisów o statystyce publicznej nie są budynkami

Twoja odpowiedź jest niepoprawna.

Prawidłowymi odpowiedziami są: podziemne budowle, które w rozumieniu przepisów o statystyce publicznej nie są budynkami, nadziemne urządzenia wodociągowe, podziemne przewody elektroenergetyczne

Pytanie **430**

Nie udzielono odpowiedzi

Punkty: 1

Przetwarzaniem informacji niejawnych – są wszelkie operacje wykonywane w odniesieniu do informacji niejawnych i na tych informacjach, w szczególności ich:

Wybierz wszystkie poprawne:

- a. klasyfikowanie
- b. kopiowanie
- c. modyfikowanie
- d. wytwarzanie

Twoja odpowiedź jest niepoprawna.

Prawidłowymi odpowiedziami są: wytwarzanie, modyfikowanie, kopiowanie, klasyfikowanie

Pytanie **431**

Nie udzielono odpowiedzi

Punkty: 1

Informacje zawarte w ewidencji gruntów i budynków podlegają aktualizacji z urzędu, jeżeli zmiany wynikają z :

Wybierz wszystkie poprawne:

- a. zawiadomienia o nowych wpisach w dziale II księgi wieczystej
- b. odpisów europejskich poświadczeń spadkowych
- c. odpisów aktów poświadczenia dziedziczenia
- d. przepisów prawa

Twoja odpowiedź jest niepoprawna.

Prawidłowymi odpowiedziami są: przepisów prawa, odpisów aktów poświadczenia dziedziczenia, zawiadomienia o nowych wpisach w dziale II księgi wieczystej, odpisów europejskich poświadczeń spadkowych

Pytanie **432**

Nie udzielono odpowiedzi

Punkty: 1

Geodeta może przystąpić do czynności ustalenia granic w postępowaniu rozgraniczeniowym na podstawie:

Wybierz wszystkie poprawne:

- a. danych pozyskanych z PODGiK
- b. zgłoszenia pracy geodezyjnej, zarejestrowanego w PODGiK
- c. upoważnienia Wójta (Burmistrza, Prezydenta Miasta)
- d. zawiadomienia o wszczęciu postępowania w sprawie rozgraniczenia nieruchomości

Twoja odpowiedź jest niepoprawna.

Poprawna odpowiedź to: upoważnienia Wójta (Burmistrza, Prezydenta Miasta)

Pytanie **433**

Nie udzielono odpowiedzi

Punkty: 1

O uwzględnieniu lub odrzuceniu zarzutów składanych przez podmioty w postępowaniu dotyczącym modernizacji ewidencji gruntów i budynków rozstrzyga:

Wybierz wszystkie poprawne:

- a. starosta
- b. wojewoda
- c. marszałek województwa
- d. wojewódzki inspektor nadzoru geodezyjnego i kartograficznego

Twoja odpowiedź jest niepoprawna.

Poprawna odpowiedź to: starosta

Pytanie **434**

Nie udzielono odpowiedzi

Punkty: 1

W przypadku wyłączenia członka wojewódzkiej komisji dyscyplinarnej od udziału w sprawie innego członka komisji dyscyplinarnej do udziału w sprawie wyznacza:

Wybierz wszystkie poprawne:

- a. rzecznik dyscyplinarny
- b. wojewódzki inspektor nadzoru geodezyjnego i kartograficznego
- c. Główny Geodeta Kraju
- d. przewodniczący wojewódzkiej komisji dyscyplinarnej

Twoja odpowiedź jest niepoprawna.

Poprawna odpowiedź to: przewodniczący wojewódzkiej komisji dyscyplinarnej

Pytanie **435**

Nie udzielono odpowiedzi

Punkty: 1

Numery porządkowe dotyczące budynków wybudowanych lub prognozowanych na nieruchomościach przyległych do ulicy położonej na granicy gminy ustalają właściwi miejscowo wójtowie (burmistrzowie, prezydenci miast) w drodze:

Wybierz wszystkie poprawne:

- a. obwieszczenia
- b. porozumienia
- c. postanowienia
- d. decyzji

Twoja odpowiedź jest niepoprawna.

Poprawna odpowiedź to: porozumienia

Pytanie **436**

Nie udzielono odpowiedzi

Punkty: 1

Ustawa Prawo geodezyjne i kartograficzne reguluje między innymi sprawy:

Wybierz wszystkie poprawne:

- a. scalania i podziału nieruchomości
- b. krajowego systemu informacji o terenie
- c. katastru nieruchomości
- d. geodezyjnej ewidencji sieci uzbrojenia terenu i koordynacji sytuowania tych sieci

Twoja odpowiedź jest niepoprawna.

Prawidłowymi odpowiedziami są: geodezyjnej ewidencji sieci uzbrojenia terenu i koordynacji sytuowania tych sieci, krajowego systemu informacji o terenie

Pytanie **437**

Nie udzielono odpowiedzi

Punkty: 1

Organ Służby Geodezyjnej i Kartograficznej, który otrzymał zgłoszenie prac, udostępnia kopie zbiorów danych lub innych materiałów państwowego zasobu geodezyjnego i kartograficznego, dotyczących danego zgłoszenia prac:

Wybierz wszystkie poprawne:

- a. niezwłocznie, nie później niż w terminie 5 dni roboczych od dnia otrzymania zgłoszenia
- b. niezwłocznie, nie później niż w terminie 5 dni roboczych od dnia wystawienia Dokumentu Obliczenia Opłaty
- c. niezwłocznie, nie później niż w terminie 5 dni roboczych od dnia otrzymania opłaty
- d. niezwłocznie po otrzymaniu zgłoszenia

Twoja odpowiedź jest niepoprawna.

Poprawna odpowiedź to: niezwłocznie, nie później niż w terminie 5 dni roboczych od dnia otrzymania opłaty

Pytanie **438**

Nie udzielono odpowiedzi

Punkty: 1

Stronami w postępowaniu dyscyplinarnym są:

Wybierz wszystkie poprawne:

- a. przewodniczący wojewódzkiej komisji dyscyplinarnej
- b. rzecznik dyscyplinarny
- c. wojewódzki inspektor nadzoru geodezyjnego i kartograficznego
- d. obwiniony

Twoja odpowiedź jest niepoprawna.

Prawidłowymi odpowiedziami są: obwiniony, rzecznik dyscyplinarny

Pytanie **439**

Nie udzielono odpowiedzi

Punkty: 1

Władza zwierzchnia w Rzeczypospolitej Polskiej należy do:

Wybierz wszystkie poprawne:

- a. Zgromadzenia Narodowego
- b. Prezydenta Rzeczypospolitej Polskiej oraz Zgromadzenia Narodowego
- c. Prezydenta Rzeczypospolitej Polskiej
- d. Narodu

Twoja odpowiedź jest niepoprawna.

Poprawna odpowiedź to: Narodu

Pytanie **440**

Nie udzielono odpowiedzi

Punkty: 1

Międzynarodowy Układ Jednostek Miar (SI) to:

Wybierz wszystkie poprawne:

- a. spójny układ jednostek miar, przyjęty i zalecany przez Generalną Konferencję Miar
- b. spójny układ jednostek miar, przyjęty i zalecany przez Prezesa Głównego Urzędu Miar
- c. spójny układ jednostek miar, przyjęty i zalecany przez Parlament Unii Europejskiej
- d. spójny układ jednostek miar, przyjęty i zalecany przez Unię Europejską

Twoja odpowiedź jest niepoprawna.

Poprawna odpowiedź to: spójny układ jednostek miar, przyjęty i zalecany przez Generalną Konferencję Miar

Pytanie **441**

Nie udzielono odpowiedzi

Punkty: 1

Wykonawcą prac geodezyjnych lub prac kartograficznych może być:

Wybierz wszystkie poprawne:

- a. osoba fizyczna będąca przedsiębiorcą
- b. wszystkie odpowiedzi są prawidłowe
- c. spółka cywilna
- d. osoba prawna będąca przedsiębiorcą

Twoja odpowiedź jest niepoprawna.

Prawidłowymi odpowiedziami są: osoba fizyczna będąca przedsiębiorcą, osoba prawna będąca przedsiębiorcą

Pytanie **442**

Nie udzielono odpowiedzi

Punkty: 1

Dla obszaru całego kraju zakłada się i prowadzi w systemie teleinformatycznym bazy danych, obejmujące zbiory danych przestrzennych infrastruktury informacji przestrzennej, dotyczące między innymi:

Wybierz wszystkie poprawne:

- a. krajowego rejestru nazw geograficznych
- b. rejestru gruntów, budynków i lokali
- c. ewidencji miejscowości, ulic i adresów
- d. szczegółowych osnów geodezyjnych

Twoja odpowiedź jest niepoprawna.

Prawidłowymi odpowiedziami są: szczegółowych osnów geodezyjnych, ewidencji miejscowości, ulic i adresów

Pytanie **443**

Nie udzielono odpowiedzi

Punkty: 1

Jeśli przy wznawianiu przesuniętych, uszkodzonych lub zniszczonych znaków granicznych, ustalonych uprzednio, wyniknie spór co do ich położenia, strony mogą:

Wybierz wszystkie poprawne:

- a. wystąpić ze skargą do sądu administracyjnego
- b. wystąpić do wójta (burmistrza, prezydenta miasta) o rozstrzygnięcie sprawy
- c. wystąpić do wojewódzkiego inspektora nadzoru geodezyjnego o rozstrzygnięcie sprawy
- d. wystąpić do sądu o rozstrzygnięcie sprawy

Twoja odpowiedź jest niepoprawna.

Poprawna odpowiedź to: wystąpić do sądu o rozstrzygnięcie sprawy

Pytanie **444**

Nie udzielono odpowiedzi

Punkty: 1

Nieruchomości państwowe, wydzielone w związku z usytuowaniem na nich znaków geodezyjnych, grawimetrycznych i magnetycznych, urządzeń zabezpieczających te znaki i budowli triangulacyjnych, przechodzą w zarząd:

Wybierz wszystkie poprawne:

- a. Głównego Geodety Kraju
- b. właściwego wójta (burmistrza, prezydenta miasta)
- c. właściwego starosty
- d. właściwego marszałka województwa

Twoja odpowiedź jest niepoprawna.

Poprawna odpowiedź to: właściwego starosty

Pytanie **445**

Nie udzielono odpowiedzi

Punkty: 1

Organy administracji geodezyjnej i kartograficznej obowiązane są przekazywać urzędom statystycznym elektroniczne wykazy oddanych do użytku budynków, sporządzone na podstawie ewidencji gruntów i budynków:

Wybierz wszystkie poprawne:

- a. w każdym kwartale – w terminie 21 dni po każdym kwartale
- b. w każdym półroczu – w terminie 14 dni po każdym półroczu
- c. w każdym roku kalendarzowym – w terminie do 31 stycznia następnego roku kalendarzowego
- d. w każdym kwartale – w terminie 14 dni po każdym kwartale

Twoja odpowiedź jest niepoprawna.

Poprawna odpowiedź to: w każdym kwartale – w terminie 14 dni po każdym kwartale

Pytanie **446**

Nie udzielono odpowiedzi

Punkty: 1

Ustawa Prawo geodezyjne i kartograficzne reguluje sprawy:

Wybierz wszystkie poprawne:

- a. ewidencji miejscowości ulic i adresów
- b. rozgraniczania nieruchomości
- c. podziałów nieruchomości
- d. zintegrowanego systemu informacji o nieruchomościach

Twoja odpowiedź jest niepoprawna.

Prawidłowymi odpowiedziami są: rozgraniczania nieruchomości, ewidencji miejscowości ulic i adresów, zintegrowanego systemu informacji o nieruchomościach

Pytanie **447**

Nie udzielono odpowiedzi

Punkty: 1

Użytki gruntowe wykazywane w ewidencji dzielą się na następujące grupy:

Wybierz wszystkie poprawne:

- a. grunty rolne
- b. tereny różne
- c. grunty zagospodarowane
- d. grunty odrolnione

Twoja odpowiedź jest niepoprawna.

Prawidłowymi odpowiedziami są:
grunty rolne, tereny różne

Pytanie **448**

Nie udzielono odpowiedzi

Punkty: 1

Który obiekt przedstawia plac gier i zabaw:

Wybierz wszystkie poprawne:




b. wszystkie odpowiedzi są poprawne



Twoja odpowiedź jest niepoprawna.

Poprawna odpowiedź to:



Pytanie **449**

Nie udzielono odpowiedzi

Punkty: 1

Warunkami organizacyjnymi, jakie powinny zostać spełnione przez gminę wnioskującą o przejęcie zadań i kompetencji starosty w zakresie geodezji i kartografii, są między innymi:

Wybierz wszystkie poprawne:

- a. utworzenie jednostki organizacyjnej urzędu gminy pod nazwą Powiatowy Ośrodek Dokumentacji Geodezyjnej i Kartograficznej
- b. zakup sprzętu i programów informatycznych do prowadzenia, gromadzenia i udostępniania państwowego zasobu geodezyjnego i kartograficznego
- c. utworzenie jednostki organizacyjnej urzędu gminy pod nazwą Oddział Katastru Nieruchomości
- d. przejęcie prowadzenia przez gminę pełnego zakresu zadań i kompetencji starosty

Twoja odpowiedź jest niepoprawna.

Prawidłowymi odpowiedziami są: przejęcie prowadzenia przez gminę pełnego zakresu zadań i kompetencji starosty, utworzenie jednostki organizacyjnej urzędu gminy pod nazwą Oddział Katastru Nieruchomości, zakup sprzętu i programów informatycznych do prowadzenia, gromadzenia i udostępniania państwowego zasobu geodezyjnego i kartograficznego

Pytanie **450**

Nie udzielono odpowiedzi

Punkty: 1

Podstawę do wykonywania prac geodezyjnych i kartograficznych w myśl przepisów stanowi:

Wybierz wszystkie poprawne:

- a. mapa zasadnicza
- b. osnowy geodezyjne opracowane w państwowym systemie odniesień przestrzennych
- c. osnowy geodezyjne
- d. ewidencja gruntów i budynków

Twoja odpowiedź jest niepoprawna.

Poprawna odpowiedź to: osnowy geodezyjne opracowane w państwowym systemie odniesień przestrzennych

Pytanie **451**

Nie udzielono odpowiedzi

Punkty: 1

Do obiektów małej architektury można zaliczyć:

Wybierz wszystkie poprawne:

- a. wodotryski
- b. krzyże przydrożne
- c. wodociągi
- d. śmietniki

Twoja odpowiedź jest niepoprawna.

Prawidłowymi odpowiedziami są: krzyże przydrożne, wodotryski, śmietniki

Pytanie **452**

Nie udzielono odpowiedzi

Punkty: 1

Informacjom niejawnym nadaje się klauzulę „ściśle tajne” jeżeli ich nieuprawnione ujawnienie:

Wybierz wszystkie poprawne:

- a. pogorszy stosunki Rzeczypospolitej Polskiej z innymi państwami lub organizacjami międzynarodowymi
- b. zagrazi lub może zagrazić życiu pracownikom, którzy wykonują czynności operacyjno-rozpoznawcze lub osób udzielających im pomocy w tym zakresie
- c. zagrazi lub może zagrazić życiu lub zdrowiu świadków koronnych lub osób dla nich najbliższych
- d. utrudni prowadzenie bieżącej polityki zagranicznej Rzeczypospolitej Polskiej

Twoja odpowiedź jest niepoprawna.

Prawidłowymi odpowiedziami są: zagrazi lub może zagrazić życiu pracownikom, którzy wykonują czynności operacyjno-rozpoznawcze lub osób udzielających im pomocy w tym zakresie, zagrazi lub może zagrazić życiu lub zdrowiu świadków koronnych lub osób dla nich najbliższych

Pytanie **453**

Nie udzielono odpowiedzi

Punkty: 1

Wojewódzkiego inspektora nadzoru geodezyjnego i kartograficznego:

Wybierz wszystkie poprawne:

- a. powołuje i odwołuje wojewoda w uzgodnieniu z marszałkiem województwa
- b. powołuje i odwołuje Główny Geodeta Kraju za zgodą wojewody
- c. powołuje i odwołuje wojewoda, za zgodą Głównego Geodety Kraju
- d. powołuje i odwołuje Główny Geodeta Kraju

Twoja odpowiedź jest niepoprawna.

Poprawna odpowiedź to: powołuje i odwołuje wojewoda, za zgodą Głównego Geodety Kraju

Pytanie **454**

Nie udzielono odpowiedzi

Punkty: 1

Prowadzenie analiz i studiów z zakresu zagospodarowania przestrzennego dla obszaru powiatu należy do zadań:

Wybierz wszystkie poprawne:

- a. samorządu powiatu w uzgodnieniu z samorządem województwa
- b. wojewody
- c. samorządu powiatu w uzgodnieniu z samorządem gminy
- d. samorządu powiatu

Twoja odpowiedź jest niepoprawna.

Poprawna odpowiedź to: samorządu powiatu

Pytanie **455**

Nie udzielono odpowiedzi

Punkty: 1

Informację o tym, że dane objęte modernizacją zawarte w projekcie operatu opisowo-kartograficznego stają się danymi ewidencji gruntów i budynków, starosta ogłasza między innymi:

Wybierz wszystkie poprawne:

- a. w Biuletynie Informacji Publicznej na stronie podmiotowej starostwa
- b. na tablicy ogłoszeń w siedzibie właściwego urzędu gminy
- c. na tablicy ogłoszeń w siedzibie starostwa powiatowego
- d. w dzienniku urzędowym województwa

Twoja odpowiedź jest niepoprawna.

Prawidłowymi odpowiedziami są: w Biuletynie Informacji Publicznej na stronie podmiotowej starostwa, w dzienniku urzędowym województwa

Pytanie **456**

Nie udzielono odpowiedzi

Punkty: 1

Mieniem komunalnym jest:

Wybierz wszystkie poprawne:

- a. własność i inne prawa majątkowe należące do poszczególnych gmin
- b. mienie innych gminnych osób prawnych, w tym przedsiębiorstw
- c. hipoteka
- d. własność i inne prawa majątkowe należące do związków gmin

Twoja odpowiedź jest niepoprawna.

Prawidłowymi odpowiedziami są: własność i inne prawa majątkowe należące do poszczególnych gmin, mienie innych gminnych osób prawnych, w tym przedsiębiorstw, własność i inne prawa majątkowe należące do związków gmin

Pytanie **457**

Nie udzielono odpowiedzi

Punkty: 1

Zakres treści protokołu sporządzanego przez organ nadzoru geodezyjnego i kartograficznego w wyniku kontroli działalności przedsiębiorcy (wykonawcy prac geodezyjnych i kartograficznych), określa następujący akt prawny:

Wybierz wszystkie poprawne:

- a. ustawa – Prawo geodezyjne i kartograficzne
- b. ustawa o swobodzie działalności gospodarczej
- c. ustawa o kontroli w administracji rządowej
- d. ustawa – Prawo przedsiębiorców

Twoja odpowiedź jest niepoprawna.

Poprawna odpowiedź to: ustawa – Prawo geodezyjne i kartograficzne

Pytanie **458**

Nie udzielono odpowiedzi

Punkty: 1

Odległość studni dostarczającej wodę przeznaczoną do spożycia przez ludzi, niewymagającej, zgodnie z przepisami dotyczącymi ochrony ujęć i źródeł wodnych, ustanowienia strefy ochronnej, do granicy działki powinna wynosić co najmniej:

Wybierz wszystkie poprawne:

- a. 5,5 m
- b. 7 m
- c. 5 m
- d. nie ma ograniczeń

Twoja odpowiedź jest niepoprawna.

Poprawna odpowiedź to: 5 m

Pytanie **459**

Nie udzielono odpowiedzi

Punkty: 1

Statut Głównemu Urzędowi Geodezji i Kartografii nadaje:

Wybierz wszystkie poprawne:

- a. minister właściwy w sprawach budownictwa, planowania i zagospodarowania przestrzennego i mieszkalnictwa w drodze rozporządzenia
- b. Minister Inwestycji i Rozwoju w drodze rozporządzenia
- c. Prezes Rady Ministrów w drodze rozporządzenia
- d. Rada Ministrów w drodze rozporządzenia

Twoja odpowiedź jest niepoprawna.

Poprawna odpowiedź to: Prezes Rady Ministrów w drodze rozporządzenia

Pytanie **460**

Nie udzielono odpowiedzi

Punkty: 1

Decyzji, od której przysługuje odwołanie:

Wybierz wszystkie poprawne:

- a. może być nadany rygor natychmiastowej wykonalności dla zabezpieczenia gospodarstwa narodowego przed ciężkimi stratami
- b. nie może być nadany rygor natychmiastowej wykonalności – i jest to zasada generalna
- c. może być nadany rygor natychmiastowej wykonalności, gdy jest to niezbędne ze względu na ochronę życia ludzkiego
- d. może być nadany rygor natychmiastowej wykonalności ze względu na ważny interes strony

Twoja odpowiedź jest niepoprawna.

Prawidłowymi odpowiedziami są: może być nadany rygor natychmiastowej wykonalności dla zabezpieczenia gospodarstwa narodowego przed ciężkimi stratami, może być nadany rygor natychmiastowej wykonalności, gdy jest to niezbędne ze względu na ochronę życia ludzkiego, może być nadany rygor natychmiastowej wykonalności ze względu na ważny interes strony

Pytanie **461**

Nie udzielono odpowiedzi

Punkty: 1

Pomiar kontrolny przy wykonywaniu pomiarów z wykorzystaniem kinematycznych technik satelitarnych GNSS wykonuje się:

Wybierz wszystkie poprawne:

- a. na dwóch punktach osnowy wysokościowej w odległości nie większej niż 5 km od punktów będących przedmiotem pomiaru
- b. na punkcie o znanych współrzędnych
- c. przed rozpoczęciem pomiarów
- d. przynajmniej raz dziennie

Twoja odpowiedź jest niepoprawna.

Prawidłowymi odpowiedziami są: przynajmniej raz dziennie, przed rozpoczęciem pomiarów, na punkcie o znanych współrzędnych

Pytanie **462**

Nie udzielono odpowiedzi

Punkty: 1

Bazę BDOT500 tworzy i aktualizuje się:

Wybierz wszystkie poprawne:

- a. nie później niż w terminie 14 dni od dnia uzyskania materiałów
- b. w drodze czynności materialno-technicznej na podstawie materiałów przyjmowanych do państwowego zasobu geodezyjnego i kartograficznego
- c. w drodze decyzji administracyjnej na podstawie materiałów przyjmowanych do państwowego zasobu geodezyjnego i kartograficznego
- d. nie później niż w terminie 30 dni od dnia pozyskania materiałów

Twoja odpowiedź jest niepoprawna.

Prawidłowymi odpowiedziami są: w drodze czynności materialno-technicznej na podstawie materiałów przyjmowanych do państwowego zasobu geodezyjnego i kartograficznego, nie później niż w terminie 30 dni od dnia pozyskania materiałów

Pytanie **463**

Nie udzielono odpowiedzi

Punkty: 1

Na podstawie upoważnień ustawowych gminie przysługuje prawo stanowienia aktów prawa miejscowego obowiązujących na obszarze gminy w zakresie między innymi:

Wybierz wszystkie poprawne:

- a. organizacji urzędu i instytucji gminnych
- b. zasad ruchu drogowego na drogach gminnych
- c. zasad i trybu korzystania z gminnych obiektów i urządzeń użyteczności publicznej
- d. zasad zarządu mieniem gminy

Twoja odpowiedź jest niepoprawna.

Prawidłowymi odpowiedziami są: zasad zarządu mieniem gminy, organizacji urzędu i instytucji gminnych, zasad i trybu korzystania z gminnych obiektów i urządzeń użyteczności publicznej

Pytanie **464**

Nie udzielono odpowiedzi

Punkty: 1

W razie usprawiedliwionego niestawiennictwa na gruncie strony postępowania rozgraniczeniowego, geodeta wstrzymuje czynności do czasu ustania przeszkody lub wyznaczenia pełnomocnika:

Wybierz wszystkie poprawne:

- a. nie dłużej jednak niż na okres dwóch miesięcy
- b. nie dłużej jednak niż na okres trzech miesięcy
- c. nie dłużej jednak niż na okres jednego miesiąca
- d. nie dłużej jednak niż na okres 14 dni

Twoja odpowiedź jest niepoprawna.

Poprawna odpowiedź to: nie dłużej jednak niż na okres jednego miesiąca

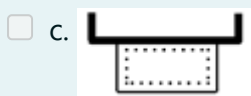
Pytanie **465**

Nie udzielono odpowiedzi

Punkty: 1

Który znak kartograficzny przedstawia taras na mapie zasadniczej:

Wybierz wszystkie poprawne:



Twoja odpowiedź jest niepoprawna.

Poprawna odpowiedź to:



Pytanie **466**

Nie udzielono odpowiedzi

Punkty: 1

Inwestycję celu publicznego lokalizuje się:

Wybierz wszystkie poprawne:

- a. na podstawie uchwały rady gminy w uzgodnieniu z marszałkiem województwa
- b. na podstawie uchwały rady gminy
- c. na podstawie miejscowego planu zagospodarowania przestrzennego
- d. na podstawie uchwały rady gminy w uzgodnieniu z wojewodą

Twoja odpowiedź jest niepoprawna.

Poprawna odpowiedź to: na podstawie miejscowego planu zagospodarowania przestrzennego

Pytanie **467**

Nie udzielono odpowiedzi

Punkty: 1

Protokół ze wznowienia znaków granicznych lub wyznaczenia punktów granicznych zawiera m.in.:

Wybierz wszystkie poprawne:

- a. numery działek ewidencyjnych
- b. identyfikator obrębu ewidencyjnego
- c. omówienie skreśleń i poprawek
- d. opis sposobu stabilizacji lub markowania punktów osnowy pomiarowej

Twoja odpowiedź jest niepoprawna.

Prawidłowymi odpowiedziami są: identyfikator obrębu ewidencyjnego, numery działek ewidencyjnych, omówienie skreśleń i poprawek

Pytanie **468**

Nie udzielono odpowiedzi

Punkty: 1

Zażalenie wnosi się w terminie:

Wybierz wszystkie poprawne:

- a. 30 dni od dnia doręczenia postanowienia stronie
- b. 7 dni od dnia doręczenia postanowienia stronie
- c. 14 dni od dnia doręczenia postanowienia stronie
- d. 1 miesiąca od dnia doręczenia postanowienia stronie

Twoja odpowiedź jest niepoprawna.

Poprawna odpowiedź to: 7 dni od dnia doręczenia postanowienia stronie

Pytanie **469**

Nie udzielono odpowiedzi

Punkty: 1

Odpowiedzialność dyscyplinarną w przypadku naruszenia przepisów prawa podczas wykonywania prac geodezyjnych lub prac kartograficznych ponosi:

Wybierz wszystkie poprawne:

- a. Wszyscy geodeci uprawnieni, którzy brali jednocześnie udział przy wykonywaniu tych samych prac geodezyjnych u tego samego wykonawcy, ponieważ z racji posiadanych uprawnień zawodowych, z mocy ustawy wykonywali samodzielne funkcje w dziedzinie geodezji i kartografii
- b. Geodeta uprawniony i kierownik prac geodezyjnych, jeżeli brali jednocześnie udział przy wykonywaniu tych samych prac geodezyjnych u tego samego wykonawcy
- c. Tylko wykonawca prac geodezyjnych lub prac kartograficznych, bo zgodnie z ustawą Prawo geodezyjne i kartograficzne, tylko on może pełnić samodzielne funkcje w dziedzinie geodezji i kartografii
- d. Żadna z wymienionych odpowiedzi nie jest poprawna

Twoja odpowiedź jest niepoprawna.

Poprawna odpowiedź to: Żadna z wymienionych odpowiedzi nie jest poprawna

Pytanie **470**

Nie udzielono odpowiedzi

Punkty: 1

Członków wojewódzkiej komisji dyscyplinarnej do spraw odpowiedzialności zawodowej w dziedzinie geodezji i kartografii, w tym jej przewodniczącego, powołuje:

Wybierz wszystkie poprawne:

- a. wojewódzki inspektor nadzoru geodezyjnego i kartograficznego w drodze postanowienia
- b. wojewoda w drodze decyzji
- c. Główny Geodeta Kraju w drodze zarządzenia
- d. wojewoda w drodze zarządzenia

Twoja odpowiedź jest niepoprawna.

Poprawna odpowiedź to: wojewoda w drodze zarządzenia

Pytanie **471**

Nie udzielono odpowiedzi

Punkty: 1

Na terenach zamkniętych nadzorowi podlegają między innymi następujące rodzaje prac geodezyjnych:

Wybierz wszystkie poprawne:

- a. ochrona punktów granicznych
- b. tworzenie i aktualizowanie systemów informacji o terenie
- c. modernizowanie szczegółowych osnów geodezyjnych
- d. zakładanie i modernizowanie podstawowych osnów geodezyjnych

Twoja odpowiedź jest niepoprawna.

Prawidłowymi odpowiedziami są: zakładanie i modernizowanie podstawowych osnów geodezyjnych, modernizowanie szczegółowych osnów geodezyjnych, tworzenie i aktualizowanie systemów informacji o terenie

Pytanie **472**

Nie udzielono odpowiedzi

Punkty: 1

Pomiar geodezyjny w toku budowy obejmuje:

Wybierz wszystkie poprawne:

- a. geodezyjną inwentaryzację powykonawczą obiektów lub ich elementów
- b. geodezyjną obsługę budowy i montażu
- c. pomiar przemieszczeń i odkształceń obiektów budowlanych lub ich podłoża
- d. geodezyjną inwentaryzację osnowy pomiarowej wykorzystywanej w trakcie realizacji inwestycji

Twoja odpowiedź jest niepoprawna.

Prawidłowymi odpowiedziami są: geodezyjną obsługę budowy i montażu, pomiar przemieszczeń i odkształceń obiektów budowlanych lub ich podłoża, geodezyjną inwentaryzację powykonawczą obiektów lub ich elementów

Pytanie **473**

Nie udzielono odpowiedzi

Punkty: 1

W ewidencji gruntów i budynków w zakresie podmiotowym wykazuje się między innymi:

Wybierz wszystkie poprawne:

- a. podmioty, w których gospodarowaniu znajdują się grunty Skarbu Państwa
- b. właścicieli nieruchomości
- c. wieczystych użytkowników nieruchomości
- d. podmioty władające gruntami na zasadach samoistnego posiadania

Twoja odpowiedź jest niepoprawna.

Prawidłowymi odpowiedziami są: wieczystych użytkowników nieruchomości, właścicieli nieruchomości, podmioty, w których gospodarowaniu znajdują się grunty Skarbu Państwa, podmioty władające gruntami na zasadach samoistnego posiadania

Pytanie **474**

Nie udzielono odpowiedzi

Punkty: 1

Rozgraniczenie nieruchomości ma na celu:

Wybierz wszystkie poprawne:

- a. ustalenie właścicieli i władających sąsiednimi nieruchomościami
- b. utrwalenie punktów znakami geodezyjnymi
- c. sporządzenie odpowiednich dokumentów
- d. ustalenie granic nieruchomości przez określenie położenia punktów i linii granicznych

Twoja odpowiedź jest niepoprawna.

Prawidłowymi odpowiedziami są: ustalenie granic nieruchomości przez określenie położenia punktów i linii granicznych, sporządzenie odpowiednich dokumentów

Pytanie **475**

Nie udzielono odpowiedzi

Punkty: 1

Do zadań marszałka województwa należy w szczególności:

Wybierz wszystkie poprawne:

- a. prowadzenie wojewódzkiego zasobu geodezyjnego i kartograficznego
- b. przechowywanie kopii zabezpieczających bazy danych, w szczególności bazy danych ewidencji gruntów i budynków
- c. współdziałanie z Głównym Geodetą Kraju w prowadzeniu państwowego rejestru granic i powierzchni jednostek podziałów terytorialnych kraju, w części dotyczącej obszaru województwa.
- d. monitorowanie zmian w sposobie użytkowania gruntów oraz ich bonitacji

Twoja odpowiedź jest niepoprawna.

Prawidłowymi odpowiedziami są: prowadzenie wojewódzkiego zasobu geodezyjnego i kartograficznego, monitorowanie zmian w sposobie użytkowania gruntów oraz ich bonitacji, współdziałanie z Głównym Geodetą Kraju w prowadzeniu państwowego rejestru granic i powierzchni jednostek podziałów terytorialnych kraju, w części dotyczącej obszaru województwa.

Pytanie **476**

Nie udzielono odpowiedzi

Punkty: 1

Źródłami danych wykorzystywanych przy zakładaniu, aktualizacji albo modernizacji ewidencji są:

Wybierz wszystkie poprawne:

- a. dane zawarte w innych ewidencjach i rejestrach
- b. wyniki pomiarów fotogrametrycznych
- c. wyniki pomiarów geodezyjnych lub oględzin
- d. dane zawarte w dokumentach udostępnionych przez zainteresowane osoby, organy i jednostki organizacyjne

Twoja odpowiedź jest niepoprawna.

Prawidłowymi odpowiedziami są: dane zawarte w dokumentach udostępnionych przez zainteresowane osoby, organy i jednostki organizacyjne, wyniki pomiarów geodezyjnych lub oględzin, dane zawarte w innych ewidencjach i rejestrach

Pytanie **477**

Nie udzielono odpowiedzi

Punkty: 1

Do dróg krajowych zalicza się:

Wybierz wszystkie poprawne:

- a. drogi wojewódzkie
- b. autostrady i drogi ekspresowe oraz drogi leżące w ich ciągach do czasu wybudowania autostrad i dróg ekspresowych
- c. autostrady i drogi ekspresowe oprócz dróg leżących w ich ciągach do czasu wybudowania autostrad i dróg ekspresowych
- d. drogi dojazdowe do ogólnodostępnych drogowych przejść granicznych

Twoja odpowiedź jest niepoprawna.

Prawidłowymi odpowiedziami są: autostrady i drogi ekspresowe oraz drogi leżące w ich ciągach do czasu wybudowania autostrad i dróg ekspresowych, drogi dojazdowe do ogólnodostępnych drogowych przejść granicznych

Pytanie **478**

Nie udzielono odpowiedzi

Punkty: 1

Notariusze przekazują właściwemu staroście odpisy aktów notarialnych, które zawierają przeniesienie, zmianę, zrzeczenie się albo ustanowienie praw do nieruchomości w terminie :

Wybierz wszystkie poprawne:

- a. niezwłocznie, jednak nie później niż 30 dni od dnia, w którym dokumenty te wywołują skutki prawne
- b. 30 dni od dnia, w którym dokumenty te wywołują skutki prawne
- c. 14 dni od dnia, w którym dokumenty te wywołują skutki prawne
- d. 21 dni od dnia, w którym dokumenty te wywołują skutki prawne

Twoja odpowiedź jest niepoprawna.

Poprawna odpowiedź to: 14 dni od dnia, w którym dokumenty te wywołują skutki prawne

Pytanie **479**

Nie udzielono odpowiedzi

Punkty: 1

Osoba upoważniona przez starostę zwana klasyfikatorem przeprowadza:

Wybierz wszystkie poprawne:

- a. analizę niezbędnych materiałów stanowiących państwowy zasób geodezyjny i kartograficzny
- b. sporządza wypisy z ewidencji gruntów przedmiotowych działek
- c. czynności klasyfikacyjne w terenie
- d. badanie ksiąg wieczystych

Twoja odpowiedź jest niepoprawna.

Prawidłowymi odpowiedziami są: analizę niezbędnych materiałów stanowiących państwowy zasób geodezyjny i kartograficzny, czynności klasyfikacyjne w terenie

Pytanie **480**

Nie udzielono odpowiedzi

Punkty: 1

Podaj kolejność ustalania granicy w sądowym postępowaniu rozgraniczeniowym:

Wybierz wszystkie poprawne:

- a. w dowolnej kolejności
- b. wg ostatniego spokojnego posiadania - wg stanu prawnego — na podstawie wszystkich innych okoliczności sprawy
- c. wg stanu prawnego – wg ostatniego spokojnego posiadania – na podstawie wszystkich innych okoliczności sprawy
- d. wg stanu prawnego – na podstawie wszystkich innych okoliczności sprawy - wg ostatniego spokojnego posiadania

Twoja odpowiedź jest niepoprawna.

Poprawna odpowiedź to: wg stanu prawnego – wg ostatniego spokojnego posiadania – na podstawie wszystkich innych okoliczności sprawy

Pytanie **481**

Nie udzielono odpowiedzi

Punkty: 1

Krajową bazę geodezyjnej ewidencji sieci uzbrojenia terenu (GESUT) prowadzi:

Wybierz wszystkie poprawne:

- a. wszystkie wymienione odpowiedzi są poprawne
- b. Główny Geodeta Kraju
- c. minister do spraw budownictwa i gospodarki przestrzennej i mieszkaniowej
- d. starosta

Twoja odpowiedź jest niepoprawna.

Poprawna odpowiedź to: Główny Geodeta Kraju

Pytanie **482**

Nie udzielono odpowiedzi

Punkty: 1

Geodezyjny układ odniesienia PL-ETRF2000 konserwowany i przenoszony jest przez:

Wybierz wszystkie poprawne:

- a. sieć punktów podstawowej osnowy geodezyjnej
- b. sieć europejskich stacji permanentnych EPN
- c. sieć stacji permanentnych ASG-EUPOS
- d. sieć punktów podstawowej i szczegółowej osnowy geodezyjnej

Twoja odpowiedź jest niepoprawna.

Poprawna odpowiedź to: sieć stacji permanentnych ASG-EUPOS

Pytanie **483**

Nie udzielono odpowiedzi

Punkty: 1

Do gruntów ornych zalicza się grunty:

Wybierz wszystkie poprawne:

- a. zajęte pod urządzenia i budowle wspomagające produkcję rolniczą lub ogrodniczą i położone poza działką siedliskową
- b. rolne nienadające się bez znacznych nakładów do działalności wytwórczej w rolnictwie
- c. utrzymywane w postaci ugoru lub odłogowane
- d. poddane stałej uprawie mechanicznej mającej na celu produkcję rolniczą lub ogrodniczą

Twoja odpowiedź jest niepoprawna.

Prawidłowymi odpowiedziami są: utrzymywane w postaci ugoru lub odłogowane, zajęte pod urządzenia i budowle wspomagające produkcję rolniczą lub ogrodniczą i położone poza działką siedliskową, poddane stałej uprawie mechanicznej mającej na celu produkcję rolniczą lub ogrodniczą

Pytanie **484**

Nie udzielono odpowiedzi

Punkty: 1

Wyniki oceny przydatności materiałów zasobu komisja utrwała w formie protokołu, który zawiera:

Wybierz wszystkie poprawne:

- a. skład komisji
- b. podpisy członków komisji
- c. wykaz materiałów zasobu, które w ocenie komisji utraciły przydatność użytkową
- d. uzasadnienie utraty przydatności użytkowej

Twoja odpowiedź jest niepoprawna.

Prawidłowymi odpowiedziami są: skład komisji, wykaz materiałów zasobu, które w ocenie komisji utraciły przydatność użytkową, podpisy członków komisji

Pytanie **485**

Nie udzielono odpowiedzi

Punkty: 1

Kto jest stroną postępowania administracyjnego w sprawie rozgraniczenia nieruchomości?

Wybierz wszystkie poprawne:

- a. właściciel nieruchomości, właściciele nieruchomości sąsiednich, geodeta uprawniony, Wójt Gminy, zarządca drogi
- b. właściciel nieruchomości, właściciele wszystkich nieruchomości sąsiednich
- c. właściciel nieruchomości lub współwłaściciele
- d. właściciel nieruchomości, właściciele nieruchomości sąsiednich, geodeta uprawniony

Twoja odpowiedź jest niepoprawna.

Poprawna odpowiedź to: właściciel nieruchomości lub współwłaściciele

Pytanie **486**

Nie udzielono odpowiedzi

Punkty: 1

Do standardowych opracowań kartograficznych, tworzonych na podstawie odpowiednich zbiorów danych należą mapy topograficzne w skalach:

Wybierz wszystkie poprawne:

- a. 1:20 000
- b. 1:10 000
- c. 1:25 000
- d. 1:5 000

Twoja odpowiedź jest niepoprawna.

Prawidłowymi odpowiedziami są: 1:10 000, 1:25 000

Pytanie **487**

Nie udzielono odpowiedzi

Punkty: 1

Dla każdego nowo zakładanego punktu osnowy geodezyjnej sporządza się opis topograficzny zawierający co najmniej:

Wybierz wszystkie poprawne:

- a. współrzędne geodezyjne punktu z dokładnością do 0,001"
- b. numer kancelaryjny
- c. szkic lokalizacyjny
- d. dane dotyczące stabilizacji

Twoja odpowiedź jest niepoprawna.

Prawidłowymi odpowiedziami są: szkic lokalizacyjny, dane dotyczące stabilizacji

Pytanie **488**

Nie udzielono odpowiedzi

Punkty: 1

Do zadań Służby Geodezyjnej i Kartograficznej należy w szczególności:

Wybierz wszystkie poprawne:

- a. sporządzanie map topograficznych i tematycznych kraju oraz mapy zasadniczej
- b. kontrolowanie urzędów, instytucji publicznych i przedsiębiorców w zakresie przestrzegania przepisów dotyczących geodezji i kartografii
- c. realizacja polityki państwa w zakresie geodezji i kartografii
- d. organizowanie i wykonywanie prac geodezyjnych i kartograficznych

Twoja odpowiedź jest niepoprawna.

Prawidłowymi odpowiedziami są: realizacja polityki państwa w zakresie geodezji i kartografii, kontrolowanie urzędów, instytucji publicznych i przedsiębiorców w zakresie przestrzegania przepisów dotyczących geodezji i kartografii, sporządzanie map topograficznych i tematycznych kraju oraz mapy zasadniczej

Pytanie **489**

Nie udzielono odpowiedzi

Punkty: 1

Uprawnienia podmiotu w zakresie wykorzystania udostępnionych materiałów z państwowego zasobu geodezyjnego i kartograficznego określone w licencji dotyczą między innymi:

Wybierz wszystkie poprawne:

- a. możliwości ich udostępniania w systemach teleinformatycznych – w przypadku materiałów zasobu w postaci elektronicznej
- b. możliwości wykonywania jakichkolwiek operacji na tych danych i materiałach – w przypadku materiałów zasobu w postaci elektronicznej
- c. możliwości ich powielania - w przypadku materiałów zasobu w postaci nielektronicznej
- d. możliwości ich przekształcania do postaci elektronicznej - w przypadku materiałów zasobu w postaci nielektronicznej

Twoja odpowiedź jest niepoprawna.

Prawidłowymi odpowiedziami są: możliwości ich przekształcania do postaci elektronicznej - w przypadku materiałów zasobu w postaci nielektronicznej, możliwości wykonywania jakichkolwiek operacji na tych danych i materiałach – w przypadku materiałów zasobu w postaci elektronicznej, możliwości ich udostępniania w systemach teleinformatycznych – w przypadku materiałów zasobu w postaci elektronicznej, możliwości ich powielania - w przypadku materiałów zasobu w postaci nielektronicznej

Pytanie **490**

Nie udzielono odpowiedzi

Punkty: 1

Państwowa Rada Geodezyjna i Kartograficzna działa przy:

Wybierz wszystkie poprawne:

- a. Ministrze Cyfryzacji
- b. Głównym Geodeci Kraju
- c. Ministrze Inwestycji i Rozwoju
- d. Prezesie Rady Ministrów

Twoja odpowiedź jest niepoprawna.

Poprawna odpowiedź to: Głównym Geodeci Kraju

Pytanie **491**

Nie udzielono odpowiedzi

Punkty: 1

Projekt szczegółowej osnowy geodezyjnej jest zatwierdzany przez:

Wybierz wszystkie poprawne:

- a. geodetę powiatowego
- b. starostę
- c. wojewódzkiego inspektora nadzoru geodezyjnego i kartograficznego
- d. marszałka województwa w porozumieniu z właściwym starostą

Twoja odpowiedź jest niepoprawna.

Poprawna odpowiedź to: starostę

Pytanie **492**

Nie udzielono odpowiedzi

Punkty: 1

Kto, w celu użycia w obrocie gospodarczym, podrabia lub przerabia zalegalizowane narzędzie pomiarowe:

Wybierz wszystkie poprawne:

- a. podlega karze ograniczenia wolności albo pozbawienia wolności do lat 4
- b. podlega grzywnie
- c. podlega karze ograniczenia wolności albo pozbawienia wolności do lat 2
- d. podlega karze ograniczenia wolności albo pozbawienia wolności do lat 3

Twoja odpowiedź jest niepoprawna.

Prawidłowymi odpowiedziami są: podlega grzywnie, podlega karze ograniczenia wolności albo pozbawienia wolności do lat 2

Pytanie **493**

Nie udzielono odpowiedzi

Punkty: 1

Mapa zasadnicza udostępniana jest z państwowego zasobu geodezyjnego i kartograficznego w postaci:

Wybierz wszystkie poprawne:

- a. wektorowej
- b. rastrowej
- c. dowolnej
- d. drukowanej

Twoja odpowiedź jest niepoprawna.

Prawidłowymi odpowiedziami są: rastrowej, wektorowej, drukowanej

Pytanie **494**

Nie udzielono odpowiedzi

Punkty: 1

Uprawnienia zawodowe w dziedzinie geodezji i kartografii nadaje się między innymi w następujących zakresach:

Wybierz wszystkie poprawne:

- a. geodezyjne pomiary podstawowe
- b. fotogrametria i teledetekcja
- c. gleboznawcza klasyfikacja gruntów
- d. geodezyjna obsługa inwestycji

Twoja odpowiedź jest niepoprawna.

Prawidłowymi odpowiedziami są: geodezyjne pomiary podstawowe, fotogrametria i teledetekcja, geodezyjna obsługa inwestycji






Pytanie **495**

Nie udzielono odpowiedzi




Punkty: 1

Które znaki kartograficzne stanowią obiekty bazy geodezyjnej ewidencji sieci uzbrojenia terenu (GESUT):

Wybierz wszystkie poprawne:

- a. 
- b.  
- c. 
- d. 

Twoja odpowiedź jest niepoprawna.

Prawidłowymi odpowiedziami są: , , 

Pytanie **496**

Nie udzielono odpowiedzi

Punkty: 1

Nadzór nad działalnością samorządu województwa sprawuje:

Wybierz wszystkie poprawne:

- a. regionalna izba obrachunkowa
- b. zarząd województwa
- c. wojewoda
- d. Prezes Rady Ministrów

Twoja odpowiedź jest niepoprawna.

Prawidłowymi odpowiedziami są: Prezes Rady Ministrów, wojewoda, regionalna izba obrachunkowa

Pytanie **497**

Nie udzielono odpowiedzi

Punkty: 1

Państwowy system odniesień przestrzennych stanowią następujące układy współrzędnych płaskich prostokątnych:

Wybierz wszystkie poprawne:

- a. PL-1992, PL-2000
- b. PL-UTM, PL-1992, PL-2000
- c. PL-LAEA, PL-LCC, PL-UTM, PL-1992, PL-2000
- d. PL-LAEA, PL-UTM, PL-1992, PL-2000

Twoja odpowiedź jest niepoprawna.

Poprawna odpowiedź to: PL-LAEA, PL-LCC, PL-UTM, PL-1992, PL-2000

Pytanie **498**

Nie udzielono odpowiedzi

Punkty: 1

Postępowanie dyscyplinarne może być wszczęte:

Wybierz wszystkie poprawne:

- a. niezależnie od innych rodzajów odpowiedzialności za ten sam czyn
- b. jeżeli od chwili popełnienia czynu nie upłynęły trzy lata
- c. niezależnie od czasu jaki upłynął od chwili popełnienia czynu
- d. gdy czynu dopuściła się osoba wykonująca samodzielne funkcje w dziedzinie geodezji i kartografii

Twoja odpowiedź jest niepoprawna.

Prawidłowymi odpowiedziami są: jeżeli od chwili popełnienia czynu nie upłynęły trzy lata, gdy czynu dopuściła się osoba wykonująca samodzielne funkcje w dziedzinie geodezji i kartografii, niezależnie od innych rodzajów odpowiedzialności za ten sam czyn

Pytanie **499**

Nie udzielono odpowiedzi

Punkty: 1

Linie brzegu ustala się w drodze decyzji:

Wybierz wszystkie poprawne:

- a. tylko na wniosek właściciela nieruchomości
- b. na wniosek podmiotu mającego interes prawny
- c. na wniosek podmiotu mającego interes faktyczny
- d. uzgadnia się z Głównym Geodetą Kraju

Twoja odpowiedź jest niepoprawna.

Prawidłowymi odpowiedziami są: na wniosek podmiotu mającego interes prawny, na wniosek podmiotu mającego interes faktyczny

Pytanie **500**

Nie udzielono odpowiedzi

Punkty: 1

Do innych terenów komunikacyjnych zalicza się grunty zajęte w celach komunikacyjnych, a w szczególności pod:

Wybierz wszystkie poprawne:

- a. torowiska tramwajowe wraz z pasami ulic i dróg
- b. budowle i urządzenia kolei linowych
- c. urządzenia portowe, przystanie, budowle i urządzenia służące komunikacji wodnej
- d. porty lotnicze oraz budowle i urządzenia służące komunikacji lotniczej

Twoja odpowiedź jest niepoprawna.

Prawidłowymi odpowiedziami są: porty lotnicze oraz budowle i urządzenia służące komunikacji lotniczej, urządzenia portowe, przystanie, budowle i urządzenia służące komunikacji wodnej, budowle i urządzenia kolei linowych

Pytanie **501**

Nie udzielono odpowiedzi

Punkty: 1

Miejscowy plan zagospodarowania przestrzennego:

Wybierz wszystkie poprawne:

- a. uchwała zarząd gminy
- b. zatwierdza decyzją marszałek województwa
- c. zatwierdza decyzją wójt (burmistrz, prezydent miasta)
- d. uchwała rada gminy

Twoja odpowiedź jest niepoprawna.

Poprawna odpowiedź to: uchwała rada gminy

Pytanie **502**

Nie udzielono odpowiedzi

Punkty: 1

Postępowanie administracyjne, co do zasady jest:

Wybierz wszystkie poprawne:

- a. przepisy prawa nie określają reguł w tym zakresie
- b. trójinstancyjne
- c. dwuinstancyjne
- d. jednoinstancyjne

Twoja odpowiedź jest niepoprawna.

Poprawna odpowiedź to: dwuinstancyjne

Pytanie **503**

Nie udzielono odpowiedzi

Punkty: 1

Po wszczęciu postępowania wyłączeniowego starosta:

Wybierz wszystkie poprawne:

- a. ustala cel wyłączenia
- b. przeprowadza rozprawę administracyjną
- c. stosuje ugodę administracyjną
- d. prowadzi rokowania o nabycie praw do nieruchomości

Twoja odpowiedź jest niepoprawna.

Poprawna odpowiedź to: przeprowadza rozprawę administracyjną

Pytanie **504**

Nie udzielono odpowiedzi

Punkty: 1

Linie podstawową morza terytorialnego stanowi:

Wybierz wszystkie poprawne:

- a. linia łącząca inne punkt wyznaczone zgodnie z zasadami określonymi w Konwencji Narodów Zjednoczonych o prawie morza
- b. linia łącząca punkty wyznaczające obszar wód morskich o szerokości 12 mil morskich
- c. linia łącząca odpowiednie punkty wyznaczające najniższy stan wody wzdłuż wybrzeża
- d. linia równoleżnikowa oddalona o 12 mil morskich od najbardziej wysuniętego na północ obszaru terytorialnego

Twoja odpowiedź jest niepoprawna.

Prawidłowymi odpowiedziami są: linia łącząca odpowiednie punkty wyznaczające najniższy stan wody wzdłuż wybrzeża, linia łącząca inne punkt wyznaczone zgodnie z zasadami określonymi w Konwencji Narodów Zjednoczonych o prawie morza

Pytanie **505**

Nie udzielono odpowiedzi

Punkty: 1

Organami powiatu są:

Wybierz wszystkie poprawne:

- a. wicestarosta
- b. zarząd powiatu
- c. rada powiatu
- d. starosta

Twoja odpowiedź jest niepoprawna.

Prawidłowymi odpowiedziami są: rada powiatu, zarząd powiatu

Pytanie **506**

Nie udzielono odpowiedzi

Punkty: 1

Jaki obiekt przedstawia poniższy znak kartograficzny:



Wybierz wszystkie poprawne:

- a. stacja ładowania pojazdów elektrycznych
- b. słup energetyczny
- c. szafa elektroenergetyczna
- d. włącz do komory

Twoja odpowiedź jest niepoprawna.

Poprawna odpowiedź to: stacja ładowania pojazdów elektrycznych

Pytanie **507**

Nie udzielono odpowiedzi

Punkty: 1

Geodezyjne pomiary sytuacyjne, mające na celu wznowienie znaków granicznych lub wyznaczenie punktów granicznych, wykonuje się z wykorzystaniem:

Wybierz wszystkie poprawne:

- a. założonej w tym celu, pomiarowej osnowy sytuacyjnej
- b. opracowań na potrzeby ewidencji gruntów
- c. materiałów zasobu umożliwiających odtworzenie położenia tych punktów w terenie
- d. współrzędnych punktów granicznych pozyskanych w ramach modernizacji ewidencji gruntów i budynków

Twoja odpowiedź jest niepoprawna.

Poprawna odpowiedź to: materiałów zasobu umożliwiających odtworzenie położenia tych punktów w terenie

Pytanie **508**

Nie udzielono odpowiedzi

Punkty: 1

Informacjom niejawnym nadaje się klauzulę „poufne” jeżeli ich nieuprawnione ujawnienie:

Wybierz wszystkie poprawne:

- a. utrudni realizację przedsięwzięć obronnych lub negatywnie wpłynie na zdolność bojową Sił Zbrojnych Rzeczypospolitej Polskiej
- b. uniemożliwi realizację zadań związanych z ochroną suwerenności lub porządku konstytucyjnego Rzeczypospolitej Polskiej
- c. osłabi gotowość obronną Rzeczypospolitej Polskiej
- d. zagrazi lub może zagrazić życiu lub zdrowiu świadków koronnych lub osób dla nich najbliższych

Twoja odpowiedź jest niepoprawna.

Poprawna odpowiedź to: utrudni realizację przedsięwzięć obronnych lub negatywnie wpłynie na zdolność bojową Sił Zbrojnych Rzeczypospolitej Polskiej

Pytanie **509**

Nie udzielono odpowiedzi

Punkty: 1

Projekty osnów geodezyjnych w zakresie osnów podstawowych zatwierdza:

Wybierz wszystkie poprawne:

- a. Minister Obrony Narodowej
- b. Główny Geodeta Kraju
- c. Główny Geodeta Kraju w porozumieniu z Ministrem Obrony Narodowej
- d. Główny Geodeta Kraju w porozumieniu z właściwym starostą

Twoja odpowiedź jest niepoprawna.

Poprawna odpowiedź to: Główny Geodeta Kraju w porozumieniu z Ministrem Obrony Narodowej

Pytanie **510**

Nie udzielono odpowiedzi

Punkty: 1

Rada Ministrów, w drodze rozporządzenia, między innymi:

Wybierz wszystkie poprawne:

- a. zmienia nazwy gmin
- b. ustala siedziby władz gminy
- c. nadaje gminie lub miejscowości status miasta
- d. znosi gminy

Twoja odpowiedź jest niepoprawna.

Prawidłowymi odpowiedziami są: nadaje gminie lub miejscowości status miasta, znosi gminy, zmienia nazwy gmin, ustala siedziby władz gminy

Pytanie **511**

Nie udzielono odpowiedzi

Punkty: 1

Organ administracji publicznej, kierując sprawę do mediacji, odracza rozpatrzenie sprawy na okres:

Wybierz wszystkie poprawne:

- a. do dwóch miesięcy
- b. do 30 dni
- c. do 7 dni
- d. do jednego miesiąca

Twoja odpowiedź jest niepoprawna.

Poprawna odpowiedź to: do dwóch miesięcy

Pytanie **512**

Nie udzielono odpowiedzi

Punkty: 1

W toku postępowania organy administracji publicznej:

Wybierz wszystkie poprawne:

- a. podejmują z urzędu wszelkie czynności niezbędne do załatwienia sprawy
- b. działają tylko na wniosek stron postępowania
- c. współdziałają ze sobą w zakresie niezbędnym do dokładnego wyjaśnienia stanu faktycznego i prawnego sprawy
- d. stoją na straży praworządności

Twoja odpowiedź jest niepoprawna.

Prawidłowymi odpowiedziami są: stoją na straży praworządności, podejmują z urzędu wszelkie czynności niezbędne do załatwienia sprawy, współdziałają ze sobą w zakresie niezbędnym do dokładnego wyjaśnienia stanu faktycznego i prawnego sprawy

Pytanie **513**

Nie udzielono odpowiedzi

Punkty: 1

Aktualizacja informacji zawartych w ewidencji gruntów i budynków w drodze czynności materialno – technicznej następuje na podstawie:

Wybierz wszystkie poprawne:

- a. aktów notarialnych
- b. przepisów prawa
- c. ostatecznych decyzji administracyjnych
- d. wpisów w księgach wieczystych

Twoja odpowiedź jest niepoprawna.

Prawidłowymi odpowiedziami są: przepisów prawa, ostatecznych decyzji administracyjnych, wpisów w księgach wieczystych, aktów notarialnych

Pytanie **514**

Nie udzielono odpowiedzi

Punkty: 1

Uprozczone plany urządzenia lasu sporządza się dla lasów :

Wybierz wszystkie poprawne:

- a. dla lasów wchodzących w skład Zasobu Własności Rolnej Skarbu Państwa
- b. dla lasów rozdrobnionych o powierzchni do 10 ha
- c. Stanowiących własność Skarbu Państwa
- d. niestanowiących własności Skarbu Państwa

Twoja odpowiedź jest niepoprawna.

Prawidłowymi odpowiedziami są: niestanowiących własności Skarbu Państwa, dla lasów wchodzących w skład Zasobu Własności Rolnej Skarbu Państwa

Pytanie **515**

Nie udzielono odpowiedzi

Punkty: 1

Decyzję o zatwierdzeniu projektu scalenia podaje się do publicznej wiadomości przez jej wywieszenie na okres:

Wybierz wszystkie poprawne:

- a. 21 dni
- b. 7 dni
- c. 14 dni
- d. 30 dni

Twoja odpowiedź jest niepoprawna.

Poprawna odpowiedź to: 14 dni

Pytanie **516**

Nie udzielono odpowiedzi

Punkty: 1

Pas nadbrzeżny stanowi:

Wybierz wszystkie poprawne:

- a. pas ochronny obejmujący obszar w którym działalność człowieka wywiera bezpośredni wpływ na pas techniczny
- b. pas techniczny, stanowiący strefę wzajemnego bezpośredniego oddziaływania morza i lądu
- c. obszar lądowy o szerokości 100m przyległy do linii brzegu morskiego
- d. obszar lądowy przyległy do linii brzegu morskiego

Twoja odpowiedź jest niepoprawna.

Prawidłowymi odpowiedziami są: obszar lądowy przyległy do linii brzegu morskiego, pas techniczny, stanowiący strefę wzajemnego bezpośredniego oddziaływania morza i lądu, pas ochronny obejmujący obszar w którym działalność człowieka wywiera bezpośredni wpływ na pas techniczny

Pytanie **517**

Nie udzielono odpowiedzi

Punkty: 1

Dla przewodów sieci elektroenergetycznej wyróżnia się następujące typy przewodów:

Wybierz wszystkie poprawne:

- a. najwyższego napięcia
- b. podwyższonego średniego napięcia
- c. najniższego napięcia
- d. wysokiego napięcia

Twoja odpowiedź jest niepoprawna.

Prawidłowymi odpowiedziami są: najwyższego napięcia, wysokiego napięcia

Pytanie **518**

Nie udzielono odpowiedzi

Punkty: 1

Poprzez pojęcie tyczenia rozumiemy:

Wybierz wszystkie poprawne:

- a. czynności zmierzające do opracowania współrzędnych punktów geodezyjnych
- b. zespół czynności polegających na wyznaczeniu i oznaczeniu położenia w terenie elementów niezbędnych do realizacji projektu obiektu budowlanego
- c. wskazanie w terenie punktów mające na celu pokazanie usytuowania obiektu /ów
- d. postawienie pikiet z wbiciem palika drewnianego

Twoja odpowiedź jest niepoprawna.

Poprawna odpowiedź to: zespół czynności polegających na wyznaczeniu i oznaczeniu położenia w terenie elementów niezbędnych do realizacji projektu obiektu budowlanego

Pytanie **519**

Nie udzielono odpowiedzi

Punkty: 1

Geodetą województwa może być osoba, która spełnia między innymi następujące wymagania:

Wybierz wszystkie poprawne:

- a. posiada uprawnienia zawodowe do wykonywania samodzielnych funkcji w dziedzinie geodezji i kartografii w zakresie 1, 2 i 3
- b. posiada dyplom ukończenia studiów wyższych
- c. korzysta z pełni praw cywilnych i obywatelskich
- d. legitymuje się 4-letnim pracy w organach jednostek samorządu terytorialnego

Twoja odpowiedź jest niepoprawna.

Poprawna odpowiedź to: korzysta z pełni praw cywilnych i obywatelskich

Pytanie **520**

Nie udzielono odpowiedzi

Punkty: 1

W toku postępowania administracyjnego organ wydaje:

Wybierz wszystkie poprawne:

- a. orzeczenia
- b. zaświadczenia
- c. decyzje
- d. postanowienia

Twoja odpowiedź jest niepoprawna.

Poprawna odpowiedź to: postanowienia

Pytanie **521**

Nie udzielono odpowiedzi

Punkty: 1

Informacje publikowane w repozytorium interoperacyjności oznaczone są w szczególności:

Wybierz wszystkie poprawne:

- a. statusem obowiązywania
- b. nazwą
- c. opisem
- d. wersją

Twoja odpowiedź jest niepoprawna.

Prawidłowymi odpowiedziami są: nazwą, opisem, wersją, statusem obowiązywania

Pytanie **522**

Nie udzielono odpowiedzi

Punkty: 1

Najwyższa Izba Kontroli:

Wybierz wszystkie poprawne:

- a. podlega Senatowi
- b. podlega Prezesowi Rady Ministrów
- c. podlega Sejmowi
- d. jest naczelnym organem kontroli państwowej

Twoja odpowiedź jest niepoprawna.

Prawidłowymi odpowiedziami są: jest naczelnym organem kontroli państwowej, podlega Sejmowi

Pytanie **523**

Nie udzielono odpowiedzi

Punkty: 1

Organami nadzoru geodezyjnego i kartograficznego są :

Wybierz wszystkie poprawne:

- a. Główny Geodeta Kraju
- b. starosta wykonujący zadania przy pomocy geodety powiatowego
- c. wojewoda wykonujący zadania przy pomocy wojewódzkiego inspektora nadzoru geodezyjnego i kartograficznego
- d. marszałek województwa wykonujący zadania przy pomocy geodety województwa

Twoja odpowiedź jest niepoprawna.

Prawidłowymi odpowiedziami są: wojewoda wykonujący zadania przy pomocy wojewódzkiego inspektora nadzoru geodezyjnego i kartograficznego, Główny Geodeta Kraju

Pytanie **524**

Nie udzielono odpowiedzi

Punkty: 1

Organem administracji geodezyjnej i kartograficznej jest:

Wybierz wszystkie poprawne:

- a. wójt (burmistrz, prezydent miasta)
- b. wojewoda
- c. marszałek województwa
- d. Główny Geodeta Kraju

Twoja odpowiedź jest niepoprawna.

Poprawna odpowiedź to: marszałek województwa

Pytanie **525**

Nie udzielono odpowiedzi

Punkty: 1

Klauzulę tajności dokumentu zawierającego informacje niejawne nadaje:

Wybierz wszystkie poprawne:

- a. osoba, która jest uprawniona do podpisania dokumentu lub oznaczenia innego niż dokument materiału
- b. pełnomocnik ochrony
- c. kierownik kancelarii tajnej
- d. kierownik jednostki organizacyjnej w której są wytwarzane dokumenty niejawne

Twoja odpowiedź jest niepoprawna.

Poprawna odpowiedź to: osoba, która jest uprawniona do podpisania dokumentu lub oznaczenia innego niż dokument materiału

Pytanie **526**

Nie udzielono odpowiedzi

Punkty: 1

Zgodnie z przepisami ustawy – Kodeks cywilny uznanie za zmarłego nie może nastąpić przed końcem roku kalendarzowego, w którym zaginiony ukończyłby lat:

Wybierz wszystkie poprawne:

- a. dwadzieścia trzy
- b. dwadzieścia pięć
- c. dwadzieścia
- d. trzydzieści

Twoja odpowiedź jest niepoprawna.

Poprawna odpowiedź to: dwadzieścia trzy

Pytanie **527**

Nie udzielono odpowiedzi

Punkty: 1

Jaki obiekt kartograficzny przedstawia poniższy znak:



Wybierz wszystkie poprawne:

- a. wiatę
- b. budynek w budowie
- c. most
- d. werandę

Twoja odpowiedź jest niepoprawna.

Poprawna odpowiedź to: wiatę

Pytanie **528**

Nie udzielono odpowiedzi

Punkty: 1

Prace geodezyjne obejmują:

Wybierz wszystkie poprawne:

- a. projektowanie i wykonywanie pomiarów astronomicznych
- b. wykonywanie map topograficznych
- c. wykonywanie zobrażeń lotniczych oraz zobrażeń satelitarnych
- d. przetwarzanie wyników pomiarów grawimetrycznych

Twoja odpowiedź jest niepoprawna.

Prawidłowymi odpowiedziami są: przetwarzanie wyników pomiarów grawimetrycznych, projektowanie i wykonywanie pomiarów astronomicznych, wykonywanie zobrażeń lotniczych oraz zobrażeń satelitarnych

Pytanie **529**

Nie udzielono odpowiedzi

Punkty: 1

Karami dyscyplinarnymi, jakie mogą być zastosowane wobec osób wykonujących samodzielne funkcje w dziedzinie geodezji i kartografii, są:

Wybierz wszystkie poprawne:

- a. zawieszenie możliwości wykonywania uprawnień do 2 lat
- b. zawieszenie możliwości wykonywania uprawnień na okres od 6 miesięcy do 1 roku
- c. odebranie uprawnień zawodowych
- d. nagana

Twoja odpowiedź jest niepoprawna.

Prawidłowymi odpowiedziami są: odebranie uprawnień zawodowych, nagana, zawieszenie możliwości wykonywania uprawnień na okres od 6 miesięcy do 1 roku

Pytanie **530**

Nie udzielono odpowiedzi

Punkty: 1

Sieć niezidentyfikowaną oznacza się w GESUT literą:

Wybierz wszystkie poprawne:

- a. x
- b. i
- c. n
- d. y

Twoja odpowiedź jest niepoprawna.

Poprawna odpowiedź to: x

Pytanie **531**

Nie udzielono odpowiedzi

Punkty: 1

Jakie wartości atrybutu STB może przyjąć punkt graniczny?

Wybierz wszystkie poprawne:

- a. brak informacji
- b. znak podziemny
- c. szczegół terenowy I grupy dokładnościowej
- d. niestabilizowany

Twoja odpowiedź jest niepoprawna.

Prawidłowymi odpowiedziami są: brak informacji, niestabilizowany, szczegół terenowy I grupy dokładnościowej, znak podziemny

Pytanie **532**

Nie udzielono odpowiedzi

Punkty: 1

Nie można wszczynać postępowania dyscyplinarnego w sprawie odpowiedzialności zawodowej w dziedzinie geodezji i kartografii, jeżeli od popełnienia czynu upłynęły:

Wybierz wszystkie poprawne:

- a. dwa lata
- b. cztery lata
- c. trzy lata
- d. pięć lat

Twoja odpowiedź jest niepoprawna.

Poprawna odpowiedź to: trzy lata

Pytanie **533**

Nie udzielono odpowiedzi

Punkty: 1

Nadawanie numerów porządkowych związanych z określoną ulicą odbywa się w następujący sposób:

Wybierz wszystkie poprawne:

- a. numery porządkowe obiektów przylegających do placu wzrastają, poczynając od naroża placu przy głównej ulicy, zgodnie z kierunkiem ruchu wskazówek zegara
- b. numery porządkowe wzdłuż ulic bocznych wzrastają, poczynając od granic miejscowości, w kierunku głównej ulicy
- c. numery porządkowe wzdłuż ulic głównych wzrastają w kierunku od centrum miejscowości ku jej granicom albo z południa na północ oraz ze wschodu na zachód
- d. uzgadnia się z Głównym Geodetą Kraju

Twoja odpowiedź jest niepoprawna.

Prawidłowymi odpowiedziami są: numery porządkowe wzdłuż ulic głównych wzrastają w kierunku od centrum miejscowości ku jej granicom albo z południa na północ oraz ze wschodu na zachód, numery porządkowe obiektów przylegających do placu wzrastają, poczynając od naroża placu przy głównej ulicy, zgodnie z kierunkiem ruchu wskazówek zegara

Pytanie **534**

Nie udzielono odpowiedzi

Punkty: 1

Która z kar dyscyplinarnych przewidziana dla osoby wykonującej samodzielne funkcje w dziedzinie geodezji i kartografii, która wykonuje swoje zadania z naruszeniem przepisów prawa, wymieniona poniżej, nie została uwzględniona w przepisach ustawy Prawo geodezyjne i kartograficzne:

Wybierz wszystkie poprawne:

- a. upomnienie
- b. zawieszenie możliwości wykonywania uprawnień zawodowych na okres od miesiąca do 5 lat
- c. nagana
- d. odebranie uprawnień zawodowych

Twoja odpowiedź jest niepoprawna.

Poprawna odpowiedź to: zawieszenie możliwości wykonywania uprawnień zawodowych na okres od miesiąca do 5 lat

Pytanie **535**

Nie udzielono odpowiedzi

Punkty: 1

Ewidencja gruntów i budynków obejmuje między innymi informacje:

Wybierz wszystkie poprawne:

- a. o położeniu gruntów
- b. dotyczące właścicieli nieruchomości
- c. o wartości katastralnej nieruchomości
- d. o objęcia gruntu formą ochrony przyrody

Twoja odpowiedź jest niepoprawna.

Prawidłowymi odpowiedziami są: o położeniu gruntów, dotyczące właścicieli nieruchomości, o wartości katastralnej nieruchomości, o objęcia gruntu formą ochrony przyrody

Pytanie **536**

Nie udzielono odpowiedzi

Punkty: 1

Projekt uchwały rady gminy o scaleniu i podziale nieruchomości podlega zaopiniowaniu przez radę uczestników scalenia oraz wyłożeniu do wglądu uczestnikom postępowania :

Wybierz wszystkie poprawne:

- a. na okres 7 dni, w siedzibie urzędu gminy
- b. na okres 30 dni, w siedzibie urzędu gminy
- c. na okres 21 dni, w siedzibie urzędu gminy
- d. na okres 14 dni, w siedzibie urzędu gminy

Twoja odpowiedź jest niepoprawna.

Poprawna odpowiedź to: na okres 21 dni, w siedzibie urzędu gminy

Pytanie **537**

Nie udzielono odpowiedzi

Punkty: 1

Wykreślenie z centralnego rejestru osób posiadających uprawnienia zawodowe następuje w przypadku:

Wybierz wszystkie poprawne:

- a. śmierci
- b. sądowego zakazu wykonywania zawodu geodety lub kartografa
- c. utraty pełnej zdolności do czynności prawnych
- d. zawieszenia uprawnień zawodowych

Twoja odpowiedź jest niepoprawna.

Prawidłowymi odpowiedziami są: utraty pełnej zdolności do czynności prawnych, sądowego zakazu wykonywania zawodu geodety lub kartografa, śmierci

Pytanie **538**

Nie udzielono odpowiedzi

Punkty: 1

Udostępnienie materiałów zasobu odbywa się na podstawie:

Wybierz wszystkie poprawne:

- a. wniosku
- b. postanowienia o udostępnieniu materiałów zasobu
- c. decyzji administracyjnej
- d. zgłoszenia prac geodezyjnych

Twoja odpowiedź jest niepoprawna.

Prawidłowymi odpowiedziami są: wniosku, zgłoszenia prac geodezyjnych

Pytanie **539**

Nie udzielono odpowiedzi

Punkty: 1

Geoportal infrastruktury informacji przestrzennej tworzy i utrzymuje:

Wybierz wszystkie poprawne:

- a. właściwy miejscowo starosta
- b. Główny Geodeta Kraju
- c. Główny Geodeta Kraju w porozumieniu z ministrem właściwym do spraw budownictwa, planowania i zagospodarowania przestrzennego oraz mieszkalnictwa
- d. Minister właściwy do spraw budownictwa, planowania i zagospodarowania przestrzennego oraz mieszkalnictwa

Twoja odpowiedź jest niepoprawna.

Poprawna odpowiedź to: Główny Geodeta Kraju

Pytanie **540**

Nie udzielono odpowiedzi

Punkty: 1

Kto posługuje się dokumentem stwierdzającym tożsamość innej osoby albo jej prawa majątkowe lub dokument taki kradnie lub go przywłaszcza:

Wybierz wszystkie poprawne:

- a. podlega grzywnie, karze pozbawienia wolności albo pozbawienia wolności do lat 5
- b. podlega karze ograniczenia wolności albo pozbawienia wolności do lat 2
- c. podlega grzywnie, karze ograniczenia wolności albo pozbawienia wolności do lat 2
- d. podlega karze pozbawienia wolności od roku do 5 lat

Twoja odpowiedź jest niepoprawna.

Prawidłowymi odpowiedziami są: podlega karze ograniczenia wolności albo pozbawienia wolności do lat 2, podlega grzywnie, karze ograniczenia wolności albo pozbawienia wolności do lat 2

Pytanie **541**

Nie udzielono odpowiedzi

Punkty: 1

Organ administracji publicznej wydaje zaświadczenie jeżeli:

Wybierz wszystkie poprawne:

- a. urzędowego potwierdzenia określonych faktów wymaga przepis prawa
- b. osoba ubiega się o zaświadczenie ze względu na swój interes prawny w urzędowym potwierdzeniu określonych faktów
- c. osoba ubiega się o zaświadczenie ze względu na swój interes prawny w urzędowym potwierdzeniu stanu prawnego
- d. urzędowego potwierdzenia określonego stanu prawnego wymaga przepis prawa

Twoja odpowiedź jest niepoprawna.

Prawidłowymi odpowiedziami są: osoba ubiega się o zaświadczenie ze względu na swój interes prawny w urzędowym potwierdzeniu stanu prawnego, urzędowego potwierdzenia określonych faktów wymaga przepis prawa, urzędowego potwierdzenia określonego stanu prawnego wymaga przepis prawa, osoba ubiega się o zaświadczenie ze względu na swój interes prawny w urzędowym potwierdzeniu określonych faktów

Pytanie **542**

Nie udzielono odpowiedzi

Punkty: 1

Księgi wieczyste:

Wybierz wszystkie poprawne:

- a. są niejawne
- b. mogą być także prowadzone w celu ustalenia stanu prawnego spółdzielczego własnościowego prawa do lokalu
- c. prowadzi się dla działek ewidencyjnych
- d. prowadzi się w celu ustalenia stanu prawnego nieruchomości

Twoja odpowiedź jest niepoprawna.

Prawidłowymi odpowiedziami są: prowadzi się w celu ustalenia stanu prawnego nieruchomości, mogą być także prowadzone w celu ustalenia stanu prawnego spółdzielczego własnościowego prawa do lokalu

Pytanie **543**

Nie udzielono odpowiedzi

Punkty: 1

Przeprowadzenie gleboznawczej klasyfikacji gruntów obejmuje:

Wybierz wszystkie poprawne:

- a. wydanie decyzji o ustaleniu klasyfikacji
- b. Wprowadzenie zmian w ewidencji gruntów i budynków
- c. wydanie postanowienia o wszczęciu postępowania
- d. sporządzenie projektu ustalenia klasyfikacji

Twoja odpowiedź jest niepoprawna.

Prawidłowymi odpowiedziami są: sporządzenie projektu ustalenia klasyfikacji, wydanie decyzji o ustaleniu klasyfikacji

Pytanie **544**

Nie udzielono odpowiedzi

Punkty: 1

Tematyczne opracowania, które Główny Geodeta Kraju wykonuje i udostępnia charakteryzują się:

Wybierz wszystkie poprawne:

- a. mapa glebowo-rolnicza przedstawia w szczególności informacje dotyczące przydatności glebowo-rolniczej terenu charakteryzowanej na podstawie głębokości, tekstury, struktury i zawartości cząstek oraz materiału organicznego, kamienistości, erozji gleb i podglebia i zdolności zatrzymywania wody
- b. mapa geomorfologiczna przedstawia w skalach przeglądowych formy rzeźby i genezę powierzchni ziemi oraz informacje o zmianach jej ukształtowania
- c. mapa hydrograficzna przedstawia stan środowiska przyrodniczego oraz przyczyny, a także skutki negatywnych i pozytywnych przemian zachodzących w środowisku pod wpływem różnego rodzaju procesów, w tym przede wszystkim procesów antropogenicznych, oraz sposoby ochrony naturalnych wartości środowiska
- d. mapa sozologiczna przedstawia stan i warunki obiegu wody w powiązaniu ze środowiskiem przyrodniczym oraz przepuszczalność gruntów, głębokość występowania pierwszego poziomu wód podziemnych, rozmieszczenie wód powierzchniowych i zjawisk hydrograficznych, z uwzględnieniem obiektów gospodarki wodnej

Twoja odpowiedź jest niepoprawna.

Prawidłowymi odpowiedziami są:

mapa geomorfologiczna przedstawia w skalach przeglądowych formy rzeźby i genezę powierzchni ziemi oraz informacje o zmianach jej ukształtowania,
mapa glebowo-rolnicza przedstawia w szczególności informacje dotyczące przydatności glebowo-rolniczej terenu charakteryzowanej na podstawie głębokości, tekstury, struktury i zawartości cząstek oraz materiału organicznego, kamienistości, erozji gleb i podglebia i zdolności zatrzymywania wody

Pytanie **545**

Nie udzielono odpowiedzi

Punkty: 1

Podanie o wznowienie postępowania wnosi się do organu administracji publicznej, który wydał w sprawie decyzję w I instancji, w terminie:

Wybierz wszystkie poprawne:

- a. trzydziestu dni od dnia, w którym strona dowiedziała się o okoliczności stanowiącej podstawę wznowienia postępowania
- b. 14 dni od dnia, w którym strona dowiedziała się o okoliczności stanowiącej podstawę wznowienia postępowania
- c. jednego miesiąca od dnia, w którym strona dowiedziała się o okoliczności stanowiącej podstawę wznowienia postępowania
- d. dwóch miesięcy od dnia, w którym strona dowiedziała się o okoliczności stanowiącej podstawę wznowienia postępowania

Twoja odpowiedź jest niepoprawna.

Poprawna odpowiedź to: jednego miesiąca od dnia, w którym strona dowiedziała się o okoliczności stanowiącej podstawę wznowienia postępowania

Pytanie **546**

Nie udzielono odpowiedzi

Punkty: 1

Trzeci człon identyfikatora ewidencyjnego materiału zasobu jest:

Wybierz wszystkie poprawne:

- a. skrótem PL
- b. literą C, W lub P
- c. kolejną liczbą naturalną w danym roku kalendarzowym
- d. czterocyfrową liczbą

Twoja odpowiedź jest niepoprawna.

Poprawna odpowiedź to: czterocyfrową liczbą

Pytanie **547**

Nie udzielono odpowiedzi

Punkty: 1

W pasie drogowym zabrania się dokonywania czynności, które mogłyby powodować niszczenie lub uszkodzenie drogi i jej urządzeń albo zmniejszenie jej trwałości oraz zagrażać bezpieczeństwu ruchu drogowego. W szczególności zabrania się:

Wybierz wszystkie poprawne:

- a. samowolnego ustawiania, zmieniania i uszkodzania znaków drogowych i urządzeń ostrzegawczo-zabezpieczających
- b. poruszania się po drogach pojazdów nienormatywnych bez wymaganego zezwolenia lub w sposób niezgodny z przepisami ruchu drogowego
- c. umieszczania urządzeń zastępujących obowiązujące znaki drogowe
- d. niszczenia rowów, skarp, nasypów i wykopów oraz samowolnego rozkopywania drogi

Twoja odpowiedź jest niepoprawna.

Prawidłowymi odpowiedziami są: poruszania się po drogach pojazdów nienormatywnych bez wymaganego zezwolenia lub w sposób niezgodny z przepisami ruchu drogowego, samowolnego ustawiania, zmieniania i uszkodzania znaków drogowych i urządzeń ostrzegawczo-zabezpieczających, umieszczania urządzeń zastępujących obowiązujące znaki drogowe, niszczenia rowów, skarp, nasypów i wykopów oraz samowolnego rozkopywania drogi

Pytanie **548**

Nie udzielono odpowiedzi

Punkty: 1

W przypadku braku miejscowego planu zagospodarowania przestrzennego określenie sposobów zagospodarowania i warunków zabudowy terenu następuje (z wyjątkami określonymi w ustawie):

Wybierz wszystkie poprawne:

- a. w drodze postanowienia o warunkach zabudowy i zagospodarowania
- b. w drodze decyzji o warunkach zabudowy
- c. w drodze decyzji o zagospodarowania
- d. w drodze decyzji o warunkach zabudowy i zagospodarowania

Twoja odpowiedź jest niepoprawna.

Poprawna odpowiedź to: w drodze decyzji o warunkach zabudowy i zagospodarowania

Pytanie **549**

Nie udzielono odpowiedzi

Punkty: 1

Podstawą do wyłączenia materiałów zasobu z zasobu jest:

Wybierz wszystkie poprawne:

- a. zgoda Głównego Geodety Kraju
- b. akceptacja protokołu weryfikacji wyników zgłoszonych prac geodezyjnych przez osobę reprezentującą organ prowadzący zasób
- c. wniosek wykonawcy prac geodezyjnych
- d. akceptacja protokołu, zawierającego wyniki oceny przydatności materiałów zasobu, przez osobę reprezentującą organ prowadzący zasób

Twoja odpowiedź jest niepoprawna.

Poprawna odpowiedź to: akceptacja protokołu, zawierającego wyniki oceny przydatności materiałów zasobu, przez osobę reprezentującą organ prowadzący zasób

Pytanie **550**

Nie udzielono odpowiedzi

Punkty: 1

Gmina może tworzyć jednostki pomocnicze:

Wybierz wszystkie poprawne:

- a. dzielnice
- b. położone na terenie gminy miasto
- c. sołectwa
- d. osiedla

Twoja odpowiedź jest niepoprawna.

Prawidłowymi odpowiedziami są: sołectwa, dzielnice, osiedla, położone na terenie gminy miasto

Pytanie **551**

Nie udzielono odpowiedzi

Punkty: 1

Układ wysokościowy PL-KRON86-NH stosuje się:

Wybierz wszystkie poprawne:

- a. do czasu wdrożenia układu wysokościowego PL-EVRF2007-NH na obszarze całego kraju
- b. nie dłużej niż do dnia 31 grudnia 2023 r.
- c. nie dłużej niż do dnia 1 stycznia 2023 r.
- d. do czasu wdrożenia układu PL-1992 na obszarze całego kraju

Twoja odpowiedź jest niepoprawna.

Prawidłowymi odpowiedziami są: do czasu wdrożenia układu wysokościowego PL-EVRF2007-NH na obszarze całego kraju, nie dłużej niż do dnia 31 grudnia 2023 r.

Pytanie **552**

Nie udzielono odpowiedzi

Punkty: 1

Informacjom niejawnym nadaje się klauzule:

Wybierz wszystkie poprawne:

- a. zastrzeżone
- b. ściśle tajne
- c. nieudostępniane
- d. tajne

Twoja odpowiedź jest niepoprawna.

Prawidłowymi odpowiedziami są: ściśle tajne, tajne, zastrzeżone

Pytanie **553**

Nie udzielono odpowiedzi

Punkty: 1

Wspólne korzystanie ze zbiorów i usług danych przestrzennych oraz udostępnianie zbiorów i usług danych przestrzennych na zasadach określonych w art. 15 ustawy o infrastrukturze informacji przestrzennej podlega wyłączeniu w zakresie usług: wyszukiwania, przeglądania, pobierania, przekształcania oraz usług umożliwiających uruchamianie usług danych przestrzennych:

Wybierz wszystkie poprawne:

- a. jeżeli mogłoby ono stanowić zagrożenie dla bezpieczeństwa publicznego
- b. jeżeli mogłoby ono stanowić zagrożenie dla bezpieczeństwa państwa
- c. nie podlega wyłączeniu
- d. jeżeli mogłoby ono stanowić zagrożenie dla działalności wymiaru sprawiedliwości

Twoja odpowiedź jest niepoprawna.

Prawidłowymi odpowiedziami są: jeżeli mogłoby ono stanowić zagrożenie dla bezpieczeństwa państwa, jeżeli mogłoby ono stanowić zagrożenie dla bezpieczeństwa publicznego, jeżeli mogłoby ono stanowić zagrożenie dla działalności wymiaru sprawiedliwości

Pytanie **554**

Nie udzielono odpowiedzi

Punkty: 1

Decyzję o warunkach zabudowy na terenach zamkniętych wydaje:

Wybierz wszystkie poprawne:

- a. wojewoda w porozumieniu z Ministrem Obrony Narodowej
- b. wojewoda
- c. starosta
- d. wojewoda w porozumieniu z właściwym wójtem, burmistrzem, prezydentem miasta

Twoja odpowiedź jest niepoprawna.

Poprawna odpowiedź to: wojewoda

Pytanie **555**

Nie udzielono odpowiedzi

Punkty: 1

Projekt osnovy grawimetrycznej jest zatwierdzany przez:

Wybierz wszystkie poprawne:

- a. geodetę województwa
- b. wojewódzkiego inspektora nadzoru geodezyjnego i kartograficznego
- c. Głównego Geodetę Kraju w porozumieniu z Ministrem Obrony Narodowej
- d. starostę

Twoja odpowiedź jest niepoprawna.

Poprawna odpowiedź to: Głównego Geodetę Kraju w porozumieniu z Ministrem Obrony Narodowej

Pytanie **556**

Nie udzielono odpowiedzi

Punkty: 1

Wojewódzka komisja dyscyplinarna w sprawie odpowiedzialności zawodowej w dziedzinie geodezji i kartografii orzeka w składach:

Wybierz wszystkie poprawne:

- a. czteroosobowych
- b. sześćoosobowych
- c. pięcioosobowych
- d. trzyosobowych

Twoja odpowiedź jest niepoprawna.

Poprawna odpowiedź to: trzyosobowych

Pytanie **557**

Nie udzielono odpowiedzi

Punkty: 1

Przy zachowaniu wartości gruntów przed scaleniem, bez zgody uczestnika scalenia, różnica powierzchni wydzielonych mu gruntów w stosunku do powierzchni gruntów objętych scaleniem nie może przekraczać:

Wybierz wszystkie poprawne:

- a. 20% powierzchni gruntów objętych scaleniem
- b. 50% powierzchni gruntów objętych scaleniem
- c. 30% powierzchni gruntów objętych scaleniem
- d. 10% powierzchni gruntów objętych scaleniem

Twoja odpowiedź jest niepoprawna.

Poprawna odpowiedź to: 20% powierzchni gruntów objętych scaleniem

Pytanie **558**

Nie udzielono odpowiedzi

Punkty: 1

Zarządzanie zasobami wodnymi jest realizowane z uwzględnieniem podziału państwa na:

Wybierz wszystkie poprawne:

- a. regiony wodne
- b. województwa
- c. obszary dorzeczy
- d. zlewnie

Twoja odpowiedź jest niepoprawna.

Prawidłowymi odpowiedziami są: obszary dorzeczy, regiony wodne, zlewnie

Pytanie **559**

Nie udzielono odpowiedzi

Punkty: 1

Zawiadomienia o czynnościach podjętych w celu ustalenia przebiegu granic działek ewidencyjnych wykonawca prac geodezyjnych doręcza podmiotom nie później niż ... przed wyznaczonym terminem:

Wybierz wszystkie poprawne:

- a. 14 dni
- b. 7 dni roboczych
- c. 2 tygodnie
- d. 7 dni

Twoja odpowiedź jest niepoprawna.

Poprawna odpowiedź to: 7 dni

Pytanie **560**

Nie udzielono odpowiedzi

Punkty: 1

Wyniki ustaleń przebiegu granic działek ewidencyjnych wykonawca utrwała:

Wybierz wszystkie poprawne:

- a. na aktualnej mapie ewidencyjnej
- b. na szkicu ustalenia granic działek ewidencyjnych
- c. w protokole
- d. na szkicu porównania z terenem

Twoja odpowiedź jest niepoprawna.

Poprawna odpowiedź to: w protokole

Pytanie **561**

Nie udzielono odpowiedzi

Punkty: 1

Infrastruktura informacji przestrzennej, obejmuje zbiory danych przestrzennych:

Wybierz wszystkie poprawne:

- a. występujące w postaci elektronicznej
- b. występujące w postaci analogowej i elektronicznej
- c. odnoszące się do terytorium Rzeczypospolitej Polskiej
- d. odnoszące się do terytorium całej Unii Europejskiej

Twoja odpowiedź jest niepoprawna.

Prawidłowymi odpowiedziami są: odnoszące się do terytorium Rzeczypospolitej Polskiej, występujące w postaci elektronicznej

Pytanie **562**

Nie udzielono odpowiedzi

Punkty: 1

Do pomiaru kontrolnego z wykorzystaniem technik satelitarnych GNSS można wykorzystać:

Wybierz wszystkie poprawne:

- a. punkty opisujące użytki gruntowe
- b. punkt osnowy geodezyjnej
- c. punkt osnowy pomiarowej
- d. punkty opisujące zapory wodne

Twoja odpowiedź jest niepoprawna.

Prawidłowymi odpowiedziami są: punkt osnowy geodezyjnej, punkt osnowy pomiarowej, punkty opisujące zapory wodne

Pytanie **563**

Nie udzielono odpowiedzi

Punkty: 1

Standardowymi opracowaniami kartograficznymi, tworzonymi na podstawie odpowiednich zbiorów danych zawartych w bazach danych, są mapy topograficzne w skalach:

Wybierz wszystkie poprawne:

- a. 1:50 000
- b. 1:10 000
- c. 1:250 000
- d. 1:100 000

Twoja odpowiedź jest niepoprawna.

Prawidłowymi odpowiedziami są: 1:10 000, 1:50 000, 1:100 000

Pytanie **564**

Nie udzielono odpowiedzi

Punkty: 1

Z urzędu gleboznawczą klasyfikację przeprowadza się:

Wybierz wszystkie poprawne:

- a. na gruntach odłogowanych
- b. po wystąpieniu klęski żywiołowej, powodującej zmiany w środowisku glebowym
- c. na gruntach objętych postępowaniem scalenieowym
- d. na terenach zamkniętych

Twoja odpowiedź jest niepoprawna.

Prawidłowymi odpowiedziami są: na gruntach objętych postępowaniem scalenieowym, po wystąpieniu klęski żywiołowej, powodującej zmiany w środowisku glebowym

Pytanie **565**

Nie udzielono odpowiedzi

Punkty: 1

Miejscowy plan zagospodarowania przestrzennego ustala między innymi:

Wybierz wszystkie poprawne:

- a. tereny gdzie jest wymagane wydanie decyzji o lokalizacji inwestycji celu publicznego
- b. rozmieszczenie inwestycji celu publicznego
- c. tereny gdzie jest wymagane wydanie decyzji o warunkach zabudowy
- d. przeznaczenie terenu

Twoja odpowiedź jest niepoprawna.

Prawidłowymi odpowiedziami są: rozmieszczenie inwestycji celu publicznego, przeznaczenie terenu

Pytanie **566**

Nie udzielono odpowiedzi

Punkty: 1

Przez umowę o dzieło strony zobowiązują się do:

Wybierz wszystkie poprawne:

- a. zapewnienia odpowiedniej jakości dzieła
- b. oszczędnego gospodarowania materiałami zakupionymi do realizacji dzieła
- c. terminowego wykonania dzieła
- d. przyjmujący zamówienie zobowiązuje się do wykonania oznaczonego dzieła, a zamawiający do zapłaty wynagrodzenia

Twoja odpowiedź jest niepoprawna.

Poprawna odpowiedź to: przyjmujący zamówienie zobowiązuje się do wykonania oznaczonego dzieła, a zamawiający do zapłaty wynagrodzenia

Pytanie **567**

Nie udzielono odpowiedzi

Punkty: 1

Budowle i urządzenia ziemne oraz pojedyncze drzewa należą do:

Wybierz wszystkie poprawne:

- a. II grupy szczegółów terenowych
- b. I lub II grupy szczegółów terenowych
- c. III grupy szczegółów terenowych
- d. I grupy szczegółów terenowych

Twoja odpowiedź jest niepoprawna.

Poprawna odpowiedź to: II grupy szczegółów terenowych

Pytanie **568**

Nie udzielono odpowiedzi

Punkty: 1

Podstawową skalą mapy zasadniczej jest skala:

Wybierz wszystkie poprawne:

- a. 1:250
- b. 1:10 000
- c. 1:1000
- d. 1:500

Twoja odpowiedź jest niepoprawna.

Poprawna odpowiedź to: 1:500

Pytanie **569**

Nie udzielono odpowiedzi

Punkty: 1

Działkę ewidencyjną stanowi ciągły obszar gruntu:

Wybierz wszystkie poprawne:

- a. wydzielony z otoczenia za pomocą granic działek ewidencyjnych
- b. jednorodny pod względem prawnym
- c. wydzielony z otoczenia za pomocą ogrodzenia trwałego
- d. położony w granicach jednego obrębu ewidencyjnego

Twoja odpowiedź jest niepoprawna.

Prawidłowymi odpowiedziami są: wydzielony z otoczenia za pomocą granic działek ewidencyjnych, położony w granicach jednego obrębu ewidencyjnego, jednorodny pod względem prawnym

Pytanie **570**

Nie udzielono odpowiedzi

Punkty: 1

Dokumentacja techniczna w operacie rozgraniczeniowym zawiera:

Wybierz wszystkie poprawne:

- a. szkice polowe zawierające dane uzyskane w wyniku bezpośredniego pomiaru granic
- b. opisy topograficzne punktów osnowy
- c. protokół graniczny
- d. obliczenia i wykazy współrzędnych punktów granicznych

Twoja odpowiedź jest niepoprawna.

Prawidłowymi odpowiedziami są: opisy topograficzne punktów osnowy, obliczenia i wykazy współrzędnych punktów granicznych, szkice polowe zawierające dane uzyskane w wyniku bezpośredniego pomiaru granic

Pytanie **571**

Nie udzielono odpowiedzi

Punkty: 1

Założenie punktu podstawowej osnowy geodezyjnej poziomej podlega obowiązkowi zgłoszenia prac geodezyjnych przed ich rozpoczęciem:

Wybierz wszystkie poprawne:

- a. *nie podlega obowiązkowi zgłoszenia*
- b. *podlega obowiązkowi zgłoszenia właściwemu miejscowo marszałkowi województwa*
- c. *podlega obowiązkowi zgłoszenia Głównemu Geodecie Kraju*
- d. *podlega obowiązkowi zgłoszenia właściwego miejscowo staroście*

Twoja odpowiedź jest niepoprawna.

Poprawna odpowiedź to: *nie podlega obowiązkowi zgłoszenia*

Pytanie **572**

Nie udzielono odpowiedzi

Punkty: 1

Atrybutami wspólnymi dla wszystkich obiektów BDOT500 są m.in.:

Wybierz wszystkie poprawne:

- a. status obiektu określający, czy jest to obiekt istniejący czy projektowany
- b. metoda pozyskania informacji o obiekcie
- c. data przyjęcia do państwowego zasobu geodezyjnego i kartograficznego
- d. informacja o władającym

Twoja odpowiedź jest niepoprawna.

Prawidłowymi odpowiedziami są: data przyjęcia do państwowego zasobu geodezyjnego i kartograficznego, metoda pozyskania informacji o obiekcie

Pytanie **573**

Nie udzielono odpowiedzi

Punkty: 1

W sprawie, w której toczy się postępowanie administracyjne, skarga złożona przez stronę:

Wybierz wszystkie poprawne:

- a. skutkuje wyłączeniem organu lub pracownika
- b. wszczyna odrębne postępowanie skargowe
- c. podlega rozpatrzeniu w toku postępowania
- d. wstrzymuje bieg postępowania

Twoja odpowiedź jest niepoprawna.

Poprawna odpowiedź to: podlega rozpatrzeniu w toku postępowania

Pytanie **574**

Nie udzielono odpowiedzi

Punkty: 1

Organami właściwymi w sprawach gospodarowania wodami są:

Wybierz wszystkie poprawne:

- a. dyrektor zarządu zlewni Wód Polskich
- b. kierownik nadzoru wodnego Wód Polskich
- c. wójt
- d. starosta

Twoja odpowiedź jest niepoprawna.

Prawidłowymi odpowiedziami są: dyrektor zarządu zlewni Wód Polskich, wójt, kierownik nadzoru wodnego Wód Polskich, starosta

Pytanie **575**

Nie udzielono odpowiedzi

Punkty: 1

Władzę ustawodawczą w Rzeczypospolitej Polskiej sprawują:

Wybierz wszystkie poprawne:

- a. Rada Ministrów
- b. Senat
- c. Sejm
- d. Sądy

Twoja odpowiedź jest niepoprawna.

Prawidłowymi odpowiedziami są: Sejm, Senat

Pytanie **576**

Nie udzielono odpowiedzi

Punkty: 1

Wrys z mapy ewidencyjnej jest fragmentem mapy ewidencyjnej zawierającym również:

Wybierz wszystkie poprawne:

- a. oznaczenie kierunku północy
- b. informację o skali mapy
- c. imię i nazwisko wykonawcy prac geodezyjnych
- d. projektowane budynki

Twoja odpowiedź jest niepoprawna.

Prawidłowymi odpowiedziami są: informację o skali mapy, oznaczenie kierunku północy

Pytanie **577**

Nie udzielono odpowiedzi

Punkty: 1

Granice gmin ustala:

Wybierz wszystkie poprawne:

- a. Sejm, w drodze uchwały
- b. Minister właściwy do spraw administracji, w drodze zarządzenia
- c. Prezes Rady Ministrów, w drodze zarządzenia
- d. Rada Ministrów, w drodze rozporządzenia

Twoja odpowiedź jest niepoprawna.

Poprawna odpowiedź to: Rada Ministrów, w drodze rozporządzenia

Pytanie **578**

Nie udzielono odpowiedzi

Punkty: 1

Rzecznika dyscyplinarnego w sprawach odpowiedzialności zawodowej w dziedzinie geodezji i kartografii odwołuje:

Wybierz wszystkie poprawne:

- a. marszałek województwa na wniosek wojewódzkiego inspektora nadzoru geodezyjnego i kartograficznego
- b. wojewoda na wniosek wojewódzkiego inspektora nadzoru geodezyjnego i kartograficznego
- c. Główny Geodeta Kraju na wniosek wojewódzkiego inspektora nadzoru geodezyjnego i kartograficznego
- d. wojewoda

Twoja odpowiedź jest niepoprawna.

Prawidłowymi odpowiedziami są: Główny Geodeta Kraju na wniosek wojewódzkiego inspektora nadzoru geodezyjnego i kartograficznego, wojewoda na wniosek wojewódzkiego inspektora nadzoru geodezyjnego i kartograficznego

Pytanie **579**

Nie udzielono odpowiedzi

Punkty: 1

W przypadku inwestycji celu publicznego wykraczającej poza obszar jednej gminy decyzję o ustaleniu lokalizacji inwestycji celu publicznego wydaje:

Wybierz wszystkie poprawne:

- a. wojewoda w porozumieniu z wójtem, burmistrzem, prezydentem miasta
- b. wójt, na którego obszarze własności znajduje się największa część terenu, na którym ma być realizowana ta inwestycja, w porozumieniu z zainteresowanymi wójtami, burmistrzami, prezydentami miast
- c. wójt, burmistrz, prezydent miasta w porozumieniu z właściwym starostą
- d. wójt, burmistrz, prezydent miasta w porozumieniu z marszałkiem województwa

Twoja odpowiedź jest niepoprawna.

Poprawna odpowiedź to: wójt, na którego obszarze własności znajduje się największa część terenu, na którym ma być realizowana ta inwestycja, w porozumieniu z zainteresowanymi wójtami, burmistrzami, prezydentami miast

Pytanie **580**

Nie udzielono odpowiedzi

Punkty: 1

Załatwienie sprawy wymagającej postępowania wyjaśniającego powinno nastąpić:

Wybierz wszystkie poprawne:

- a. nie później niż w ciągu miesiąca
- b. bez zbędnej zwłoki
- c. nie później niż w ciągu dwóch miesięcy od dnia wszczęcia postępowania
- d. w ciągu miesiąca

Twoja odpowiedź jest niepoprawna.

Poprawna odpowiedź to: nie później niż w ciągu miesiąca

Pytanie **581**

Nie udzielono odpowiedzi

Punkty: 1

Decyzja o pozwoleniu na budowę wygasa:

Wybierz wszystkie poprawne:

- a. jeżeli budowa została przerwana na czas dłuższy niż 3 lata
- b. jeżeli budowa nie została rozpoczęta przed upływem 5 lat od dnia, w którym decyzja ta stała się ostateczna
- c. jeżeli budowa nie została rozpoczęta przed upływem 3 lat od dnia, w którym decyzja ta stała się ostateczna
- d. jeżeli budowa została przerwana na czas dłuższy niż 5 lat

Twoja odpowiedź jest niepoprawna.

Prawidłowymi odpowiedziami są: jeżeli budowa nie została rozpoczęta przed upływem 3 lat od dnia, w którym decyzja ta stała się ostateczna, jeżeli budowa została przerwana na czas dłuższy niż 3 lata

Pytanie **582**

Nie udzielono odpowiedzi

Punkty: 1

Faktyczne granice pasów południkowych w układzie PL-2000 wyznacza się:

Wybierz wszystkie poprawne:

- a. wzdłuż granic jednostek administracyjnych szczebla wojewódzkiego
- b. wzdłuż trzech pasów południkowych o rozciągłości równej 4° długości geodezyjnej każdy
- c. wzdłuż granic jednostek administracyjnych szczebla powiatowego
- d. żadne z powyższych

Twoja odpowiedź jest niepoprawna.

Poprawna odpowiedź to: wzdłuż granic jednostek administracyjnych szczebla powiatowego

Pytanie **583**

Nie udzielono odpowiedzi

Punkty: 1

Bieg przedawnienia przerywa się:

Wybierz wszystkie poprawne:

- a. przez wszczęcie mediacji
- b. przez każdą czynność przed sądem lub innym organem powołanym do rozpoznawania spraw lub egzekwowania roszczeń danego rodzaju albo przed sądem polubownym, przedsięwziętą bezpośrednio w celu dochodzenia lub ustalenia albo zaspokojenia lub zabezpieczenia roszczenia
- c. w wypadku śmierci osoby, przeciwko której roszczenie przysługuje
- d. przez uznanie roszczenia przez osobę, przeciwko której roszczenie przysługuje

Twoja odpowiedź jest niepoprawna.

Prawidłowymi odpowiedziami są: przez każdą czynność przed sądem lub innym organem powołanym do rozpoznawania spraw lub egzekwowania roszczeń danego rodzaju albo przed sądem polubownym, przedsięwziętą bezpośrednio w celu dochodzenia lub ustalenia albo zaspokojenia lub zabezpieczenia roszczenia, przez uznanie roszczenia przez osobę, przeciwko której roszczenie przysługuje

Pytanie **584**

Nie udzielono odpowiedzi

Punkty: 1

Co należy do obowiązków wykonawcy prac geodezyjnych podlegających obowiązkowi zgłoszenia organowi Służby Geodezyjnej i Kartograficznej:

Wybierz wszystkie poprawne:

- a. poinformowanie wykonawców prac geodezyjnych wykonujących prace na tym samym obszarze o zakończeniu wykonywania prac geodezyjnych
- b. zgłoszenie prac geodezyjnych właściwemu organowi Służby Geodezyjnej i Kartograficznej
- c. ustanowienie legitymującego się odpowiednimi uprawnieniami zawodowymi kierownika prac geodezyjnych
- d. złożenie zawiadomienia o przekazaniu wyników zgłoszonych prac, dołączając wyniki prac geodezyjnych

Twoja odpowiedź jest niepoprawna.

Prawidłowymi odpowiedziami są: ustanowienie legitymującego się odpowiednimi uprawnieniami zawodowymi kierownika prac geodezyjnych, zgłoszenie prac geodezyjnych właściwemu organowi Służby Geodezyjnej i Kartograficznej, złożenie zawiadomienia o przekazaniu wyników zgłoszonych prac, dołączając wyniki prac geodezyjnych

Pytanie **585**

Nie udzielono odpowiedzi

Punkty: 1

Członków wojewódzkiej komisji dyscyplinarnej do spraw odpowiedzialności zawodowej w dziedzinie geodezji i kartografii powołuje w drodze zarządzenia wojewoda na:

Wybierz wszystkie poprawne:

- a. dwuletnią kadencję
- b. czteroletnią kadencję
- c. pięcioletnią kadencję
- d. trzyletnia kadencję

Twoja odpowiedź jest niepoprawna.

Poprawna odpowiedź to: czteroletnią kadencję

Pytanie **586**

Nie udzielono odpowiedzi

Punkty: 1

Mapę porównania z terenem należy obligatoryjnie wykonać w przypadku:

Wybierz wszystkie poprawne:

- a. wykonywania geodezyjnych pomiarów sytuacyjnych i wysokościowych, których celem jest sporządzenie mapy do celów projektowych
- b. zakładania osnowy pomiarowej
- c. wykonywania geodezyjnych pomiarów sytuacyjnych i wysokościowych, których celem jest geodezyjna inwentaryzacja budynku
- d. badania treści wpisów w księdze wieczystej

Twoja odpowiedź jest niepoprawna.

Poprawna odpowiedź to: wykonywania geodezyjnych pomiarów sytuacyjnych i wysokościowych, których celem jest sporządzenie mapy do celów projektowych

Pytanie **587**

Nie udzielono odpowiedzi

Punkty: 1

W zakresie niezbędnym do kontroli stanu zabezpieczenia informacji niejawnych upoważnieni pisemnie funkcjonariusze ABW mają prawo do:

Wybierz wszystkie poprawne:

- a. przeprowadzania oględzin składników majątkowych związanych z ochroną tych informacji
- b. żądania udostępnienia do kontroli systemów teleinformatycznych służących do przetwarzania tych informacji
- c. wstępu do obiektów i pomieszczeń jednostki kontrolowanej, gdzie informacje te są przetwarzane
- d. żądania od pracowników kontrolowanych jednostek organizacyjnych udzielania ustnych i pisemnych wyjaśnień

Twoja odpowiedź jest niepoprawna.

Prawidłowymi odpowiedziami są: żądania udostępnienia do kontroli systemów teleinformatycznych służących do przetwarzania tych informacji, wstępu do obiektów i pomieszczeń jednostki kontrolowanej, gdzie informacje te są przetwarzane, przeprowadzania oględzin składników majątkowych związanych z ochroną tych informacji, żądania od pracowników kontrolowanych jednostek organizacyjnych udzielania ustnych i pisemnych wyjaśnień

Pytanie **588**

Nie udzielono odpowiedzi

Punkty: 1

Zakładanie i prowadzenie ewidencji miejscowości, ulic i adresów należy do zadań:

Wybierz wszystkie poprawne:

- a. powiatu
- b. wojewody
- c. gminy
- d. województwa

Twoja odpowiedź jest niepoprawna.

Poprawna odpowiedź to: gminy

Pytanie **589**

Nie udzielono odpowiedzi

Punkty: 1

Grunty zajęte pod plantacje drzew ozdobnych, w tym choinek, oraz szkółki ozdobnych drzew lub krzewów, lub na których urządzone zostały rodzinne ogrody działkowe, nadające się do uprawy zalicza się do:

Wybierz wszystkie poprawne:

- a. gruntów zadrzewionych i zakrzewionych na użytkach rolnych
- b. gruntów rolnych zabudowanych
- c. sadów
- d. gruntów ornych

Twoja odpowiedź jest niepoprawna.

Poprawna odpowiedź to: gruntów ornych

Pytanie **590**

Nie udzielono odpowiedzi

Punkty: 1

Danymi dotyczącymi działki ewidencyjnej nie są:

Wybierz wszystkie poprawne:

- a. identyfikator, numeryczny opis granic, informacje o rejestrze zabytków, pole powierzchni
- b. identyfikator, pole powierzchni, numer księgi wieczystej
- c. pole powierzchni, numer księgi wieczystej, adres, numeryczny opis granic
- d. identyfikator, pola powierzchni klas bonitacyjnych, informacje o dzierżawach, adres

Twoja odpowiedź jest niepoprawna.

Prawidłowymi odpowiedziami są: identyfikator, pola powierzchni klas bonitacyjnych, informacje o dzierżawach, adres, identyfikator, numeryczny opis granic, informacje o rejestrze zabytków, pole powierzchni

Pytanie **591**

Nie udzielono odpowiedzi

Punkty: 1

Grunty oznaczone symbolem Lzr zalicza się do grupy:

Wybierz wszystkie poprawne:

- a. tereny różne
- b. grunty leśne oraz zadrzewione i zakrzewione
- c. tereny zabudowane i zurbanizowane
- d. grunty rolne

Twoja odpowiedź jest niepoprawna.

Poprawna odpowiedź to: grunty rolne

Pytanie **592**

Nie udzielono odpowiedzi

Punkty: 1

Mapa ewidencyjna jako standardowe opracowanie kartograficzne jest edytowana w następujących ciągach skalowych :

Wybierz wszystkie poprawne:

- a. 1: 250, 1: 500, 1: 1000, 1: 2000
- b. 1: 500, 1: 1000, 1: 2000, 1: 5000, 1: 10 000
- c. 1: 500, 1: 1000, 1: 2000, 1: 5000
- d. 1: 500, 1: 1000, 1: 5000

Twoja odpowiedź jest niepoprawna.

Poprawna odpowiedź to: 1: 500, 1: 1000, 1: 2000, 1: 5000

Pytanie **593**

Nie udzielono odpowiedzi

Punkty: 1

Organami nadzoru geodezyjnego i kartograficznego w strukturze Służby Geodezyjnej i Kartograficznej nie są:

Wybierz wszystkie poprawne:

- a. minister właściwy do spraw administracji publicznej
- b. Główny Geodeta Kraju
- c. wojewoda wykonujący zadania przy pomocy wojewódzkiego inspektora nadzoru geodezyjnego i kartograficznego
- d. marszałek województwa

Twoja odpowiedź jest niepoprawna.

Prawidłowymi odpowiedziami są: minister właściwy do spraw administracji publicznej, marszałek województwa

Pytanie **594**

Nie udzielono odpowiedzi

Punkty: 1

Stronie służy prawo do wniesienia ponaglenia do:

Wybierz wszystkie poprawne:

- a. sądu za pośrednictwem organu prowadzącego postępowanie
- b. organu wyższego stopnia za pośrednictwem organu prowadzącego postępowanie
- c. organu prowadzącego postępowanie – jeśli nie ma organu wyższego stopnia
- d. sądu za pośrednictwem organu wyższej instancji

Twoja odpowiedź jest niepoprawna.

Prawidłowymi odpowiedziami są: organu prowadzącego postępowanie – jeśli nie ma organu wyższego stopnia, organu wyższego stopnia za pośrednictwem organu prowadzącego postępowanie

Pytanie **595**

Nie udzielono odpowiedzi

Punkty: 1

Organy architektoniczno-budowlane przekazują właściwemu staroście odpisy zgłoszeń dotyczących zmiany sposobu użytkowania budynku lub jego części, do których organ nie wniósł sprzeciwu:

Wybierz wszystkie poprawne:

- a. 21 dni od dnia, w którym dokumenty te wywołują skutki prawne
- b. 14 dni od dnia, w którym dokumenty te wywołują skutki prawne
- c. 30 dni od dnia, w którym dokumenty te wywołują skutki prawne
- d. niezwłocznie, jednak nie później niż 30 dni od dnia, w którym dokumenty te wywołują skutki prawne

Twoja odpowiedź jest niepoprawna.

Poprawna odpowiedź to: 14 dni od dnia, w którym dokumenty te wywołują skutki prawne

Pytanie **596**

Nie udzielono odpowiedzi

Punkty: 1

Dopuszcza się uzupełnianie zgłoszenia prac geodezyjnych, jeżeli:

Wybierz wszystkie poprawne:

- a. następuje zwiększenie obszaru objętego tym zgłoszeniem o obszar będący terenem zamkniętym
- b. następuje zmiana kierownika zgłoszonych prac geodezyjnych
- c. następuje zwiększenie obszaru objętego tym zgłoszeniem o obszar bezpośrednio do niego przyległy
- d. następuje zmiana geodety wykonującego prace geodezyjne

Twoja odpowiedź jest niepoprawna.

Prawidłowymi odpowiedziami są: następuje zmiana kierownika zgłoszonych prac geodezyjnych, następuje zwiększenie obszaru objętego tym zgłoszeniem o obszar bezpośrednio do niego przyległy

Pytanie **597**

Nie udzielono odpowiedzi

Punkty: 1

Rezultaty narady koordynacyjnej, zarządzanej przez starostę w celu uzgodnienia przebiegu projektowanych sieci uzbrojenia terenu, utrwała się w formie:

Wybierz wszystkie poprawne:

- a. protokołu
- b. postanowienia
- c. opinii
- d. oświadczenia

Twoja odpowiedź jest niepoprawna.

Poprawna odpowiedź to: protokołu

Pytanie **598**

Nie udzielono odpowiedzi

Punkty: 1

Organ administracji publicznej może zawiesić postępowanie:

Wybierz wszystkie poprawne:

- a. nie zagraża to interesowi społecznemu
- b. jeżeli wystąpi o to strona, na której żądanie postępowanie zostało wszczęte
- c. nie sprzeciwiają się temu inne strony
- d. nie zagraża to bezpieczeństwu publicznemu

Twoja odpowiedź jest niepoprawna.

Prawidłowymi odpowiedziami są: jeżeli wystąpi o to strona, na której żądanie postępowanie zostało wszczęte, nie sprzeciwiają się temu inne strony, nie zagraża to interesowi społecznemu

Pytanie **599**

Nie udzielono odpowiedzi

Punkty: 1

Do zadań starosty należy :

Wybierz wszystkie poprawne:

- a. koordynacja usytuowania projektowanych sieci uzbrojenia terenu
- b. monitorowanie zmian w sposobie użytkowania gruntów
- c. ochrona znaków geodezyjnych
- d. analiza zmian w strukturze agrarnej

Twoja odpowiedź jest niepoprawna.

Prawidłowymi odpowiedziami są: koordynacja usytuowania projektowanych sieci uzbrojenia terenu, ochrona znaków geodezyjnych

Pytanie **600**

Nie udzielono odpowiedzi

Punkty: 1

Wysokość stawek podstawowych, wysokość współczynników korygujących, a także szczegółowe zasady obliczania wysokości opłaty za udostępnianie materiałów z państwowego zasobu geodezyjnego i kartograficznego określa:

Wybierz wszystkie poprawne:

- a. Główny Geodeta Kraju w porozumieniu z marszałkami województw
- b. Biuletyn Informacji Publicznej Kancelarii Prezesa Rady Ministrów
- c. Rozporządzenie Ministra Rozwoju, Pracy i Technologii z dnia 2 kwietnia 2021 r. w sprawie organizacji i trybu prowadzenia państwowego zasobu geodezyjnego i kartograficznego
- d. załącznik do ustawy Prawo geodezyjne i kartograficzne

Twoja odpowiedź jest niepoprawna.

Poprawna odpowiedź to: załącznik do ustawy Prawo geodezyjne i kartograficzne

Pytanie **601**

Nie udzielono odpowiedzi

Punkty: 1

Jakie budynki wykazuje się w ewidencji gruntów i budynków?

Wybierz wszystkie poprawne:

- a. budynki w budowie
- b. budynki projektowane
- c. wolno stojące garaże o powierzchni zabudowy do 35 m²
- d. budynki, które wymagają geodezyjnej inwentaryzacji powykonawczej

Twoja odpowiedź jest niepoprawna.

Poprawna odpowiedź to: budynki, które wymagają geodezyjnej inwentaryzacji powykonawczej

Pytanie **602**

Nie udzielono odpowiedzi

Punkty: 1

Nadanie miejscowości statusu miasta dokonywane jest :

Wybierz wszystkie poprawne:

- a. w sposób uwzględniający infrastrukturę społeczną
- b. w sposób uwzględniający charakter zabudowy
- c. w sposób uwzględniający układ urbanistyczny
- d. w sposób uwzględniający infrastrukturę techniczną

Twoja odpowiedź jest niepoprawna.

Prawidłowymi odpowiedziami są: w sposób uwzględniający infrastrukturę społeczną, w sposób uwzględniający infrastrukturę techniczną, w sposób uwzględniający układ urbanistyczny, w sposób uwzględniający charakter zabudowy

Pytanie **603**

Nie udzielono odpowiedzi

Punkty: 1

Każdy człowiek ma zdolność prawną:

Wybierz wszystkie poprawne:

- a. od dnia ukończenia 16 roku życia
- b. z dniem ukończenia 13 roku życia
- c. z chwilą uzyskania pełnoletności
- d. od chwili urodzenia

Twoja odpowiedź jest niepoprawna.

Poprawna odpowiedź to: od chwili urodzenia

Pytanie **604**

Nie udzielono odpowiedzi

Punkty: 1

W przypadku sporu dotyczącego wysokości należnej opłaty, właściwy organ Służby Geodezyjnej i Kartograficznej:

Wybierz wszystkie poprawne:

- a. wydaje postanowienie
- b. odmawia na piśmie obsługi zgłoszenia prac geodezyjnych z uwagi na nie uiszczenie przez wykonawcę prac geodezyjnych należnej opłaty
- c. nie podejmuje żadnych czynności
- d. wydaje decyzję administracyjną

Twoja odpowiedź jest niepoprawna.

Poprawna odpowiedź to: wydaje decyzję administracyjną

Pytanie **605**

Nie udzielono odpowiedzi

Punkty: 1

Ewidencja materiałów zasobu zawiera:

Wybierz wszystkie poprawne:

- a. określenie formatu danych materiału zasobu
- b. datę przyjęcia materiału do zasobu
- c. położenie przestrzenne obszaru, którego dotyczy materiał zasobu
- d. informację o dostępie do materiału zasobu

Twoja odpowiedź jest niepoprawna.

Prawidłowymi odpowiedziami są: określenie formatu danych materiału zasobu, położenie przestrzenne obszaru, którego dotyczy materiał zasobu, datę przyjęcia materiału do zasobu, informację o dostępie do materiału zasobu

Pytanie **606**

Nie udzielono odpowiedzi

Punkty: 1

Wykonanie tyczenia geodeta uprawniony potwierdza:

Wybierz wszystkie poprawne:

- a. organowi administracji architektoniczno-budowlanej
- b. poprzez zamieszczenie odpowiedniej wzmianki na na mapie z geodezyjną inwentaryzacją powykonawczą
- c. dokonaniem odpowiedniego wpisu w dzienniku budowy
- d. poprzez złożenie odpowiedniego oświadczenia na szkicu tyczenia

Twoja odpowiedź jest niepoprawna.

Poprawna odpowiedź to: dokonaniem odpowiedniego wpisu w dzienniku budowy

Pytanie **607**

Nie udzielono odpowiedzi

Punkty: 1

Prawnej kontroli metrologicznej podlegają przyrządy pomiarowe, które mogą być stosowane:

Wybierz wszystkie poprawne:

- a. w ochronie środowiska
- b. w ochronie praw konsumenta
- c. w ochronie porządku publicznego
- d. w ochronie bezpieczeństwa

Twoja odpowiedź jest niepoprawna.

Prawidłowymi odpowiedziami są: w ochronie praw konsumenta, w ochronie porządku publicznego, w ochronie bezpieczeństwa, w ochronie środowiska

Pytanie **608**

Nie udzielono odpowiedzi

Punkty: 1

Protokół z mediacji prowadzonej w trybie przepisów Kodeksu postępowania administracyjnego zawiera między innymi:

Wybierz wszystkie poprawne:

- a. czas i miejsce przeprowadzenia mediacji
- b. dokonane ustalenia co do sposobu załatwienia sprawy
- c. imię i nazwisko (nazwy) oraz adresy (siedziby) uczestników mediacji
- d. imię i nazwisko oraz adres mediatora

Twoja odpowiedź jest niepoprawna.

Prawidłowymi odpowiedziami są: czas i miejsce przeprowadzenia mediacji, imię i nazwisko oraz adres mediatora, imię i nazwisko (nazwy) oraz adresy (siedziby) uczestników mediacji, dokonane ustalenia co do sposobu załatwienia sprawy

Pytanie **609**

Nie udzielono odpowiedzi

Punkty: 1

Miejscowy plan zagospodarowania przestrzennego gminy:

Wybierz wszystkie poprawne:

- a. jest dokumentem planistycznym uchwalanym przez radę gminy
- b. jest aktem kierownictwa wewnętrznego gminy
- c. jest aktem prawa miejscowego
- d. nie jest aktem prawa miejscowego

Twoja odpowiedź jest niepoprawna.

Prawidłowymi odpowiedziami są: jest aktem prawa miejscowego, jest dokumentem planistycznym uchwalanym przez radę gminy

Pytanie **610**

Nie udzielono odpowiedzi

Punkty: 1

Rada Ministrów ustala nazwy gmin w drodze:

Wybierz wszystkie poprawne:

- a. zarządzenia
- b. rozporządzenia
- c. ustawy
- d. uchwały

Twoja odpowiedź jest niepoprawna.

Poprawna odpowiedź to: rozporządzenia

Pytanie **611**

Nie udzielono odpowiedzi

Punkty: 1

W jakim terminie – zgodnie z przepisami kodeksu postępowania administracyjnego - wnosi się odwołanie od decyzji?

Wybierz wszystkie poprawne:

- a. w terminie czternastu dni od dnia doręczenia decyzji stronie
- b. w terminie czternastu dni od dnia, w którym strona dowiedziała się o wydaniu decyzji
- c. w terminie siedmiu dni od dnia doręczenia decyzji stronie
- d. w terminie czternastu dni od dnia ustnego ogłoszenia decyzji stronie

Twoja odpowiedź jest niepoprawna.

Prawidłowymi odpowiedziami są: w terminie czternastu dni od dnia doręczenia decyzji stronie, w terminie czternastu dni od dnia ustnego ogłoszenia decyzji stronie

Pytanie **612**

Nie udzielono odpowiedzi

Punkty: 1

Trzeci dział księgi wieczystej zawiera:

Wybierz wszystkie poprawne:

- a. wpisy dotyczące własności i użytkowania wieczystego
- b. wpisy dotyczące ograniczonych praw rzeczowych, z wyjątkiem hipotek, wpisy ograniczeń w rozporządzaniu nieruchomością lub użytkowaniem wieczystym oraz wpisy innych praw i roszczeń, z wyjątkiem roszczeń dotyczących hipotek
- c. wpisy dotyczące hipotek
- d. oznaczenie nieruchomości oraz wpisy praw związanych z jej własnością

Twoja odpowiedź jest niepoprawna.

Poprawna odpowiedź to: wpisy dotyczące ograniczonych praw rzeczowych, z wyjątkiem hipotek, wpisy ograniczeń w rozporządzaniu nieruchomością lub użytkowaniem wieczystym oraz wpisy innych praw i roszczeń, z wyjątkiem roszczeń dotyczących hipotek

Pytanie **613**

Nie udzielono odpowiedzi

Punkty: 1

Prawo do wykonywania samodzielnych funkcji w dziedzinie geodezji i kartografii nabywa się:

Wybierz wszystkie poprawne:

- a. z dniem wpisu do centralnego rejestru osób posiadających uprawnienia zawodowe
- b. po zakończeniu postępowania kwalifikacyjnego
- c. wraz z wydaniem osobie zainteresowanej świadectwa stwierdzającego nadanie uprawnień zawodowych
- d. po uzyskaniu wyniku pozytywnego z egzaminu sprawdzającego ze znajomości przepisów w dziedzinie geodezji i kartografii

Twoja odpowiedź jest niepoprawna.

Poprawna odpowiedź to: z dniem wpisu do centralnego rejestru osób posiadających uprawnienia zawodowe

Pytanie **614**

Nie udzielono odpowiedzi

Punkty: 1

Ustawa Kodeks Cywilny stanowi, że człowiek ma zdolność prawną:

Wybierz wszystkie poprawne:

- a. od chwili urodzenia
- b. od 18-go roku życia
- c. od 16-go roku życia
- d. z chwilą zawarcia związku małżeńskiego

Twoja odpowiedź jest niepoprawna.

Poprawna odpowiedź to: od chwili urodzenia

Pytanie **615**

Nie udzielono odpowiedzi

Punkty: 1

Do części składowych gruntu należą w szczególności:

Wybierz wszystkie poprawne:

- a. rośliny od chwili zasadzenia lub zasiania
- b. urządzenia służące do doprowadzania lub odprowadzania płynów, pary, gazu, energii elektrycznej wchodzące w skład przedsiębiorstwa
- c. budynki
- d. inne urządzenia trwale związane z gruntem

Twoja odpowiedź jest niepoprawna.

Prawidłowymi odpowiedziami są: budynki, inne urządzenia trwale związane z gruntem, rośliny od chwili zasadzenia lub zasiania

Pytanie **616**

Nie udzielono odpowiedzi

Punkty: 1

Organy administracji publicznej przekazują właściwemu staroście:

Wybierz wszystkie poprawne:

- a. odpisy ostatecznych decyzji o zmianie sposobu użytkowania gruntu
- b. odpisy ostatecznych decyzji administracyjnych o podziale nieruchomości
- c. odpisy ostatecznych decyzji o pozwoleniu na użytkowanie budynku
- d. akty notarialne dotyczące przeniesienia praw do nieruchomości

Twoja odpowiedź jest niepoprawna.

Prawidłowymi odpowiedziami są: odpisy ostatecznych decyzji administracyjnych o podziale nieruchomości, odpisy ostatecznych decyzji o zmianie sposobu użytkowania gruntu, odpisy ostatecznych decyzji o pozwoleniu na użytkowanie budynku

Pytanie **617**

Nie udzielono odpowiedzi

Punkty: 1

Poświadczenie bezpieczeństwa umożliwiające dostęp do informacji niejawnych:

Wybierz wszystkie poprawne:

- a. po zakończeniu postępowania sprawdzającego z wynikiem pozytywnym jest przekazywane w każdym przypadku tylko wnioskodawcy
- b. zawiera obligatoryjnie datę złożenia wniosku o przeprowadzenie postępowania
- c. zawiera obligatoryjnie wskazanie wnioskodawcy postępowania sprawdzającego
- d. wydaje się na okres 10 lat w przypadku dostępu do informacji niejawnych o klauzuli „poufne”

Twoja odpowiedź jest niepoprawna.

Prawidłowymi odpowiedziami są: wydaje się na okres 10 lat w przypadku dostępu do informacji niejawnych o klauzuli „poufne”, zawiera obligatoryjnie wskazanie wnioskodawcy postępowania sprawdzającego

Pytanie **618**

Nie udzielono odpowiedzi

Punkty: 1

Na dokumentacji projektowej będącej przedmiotem narady koordynacyjnej zamieszcza się :

Wybierz wszystkie poprawne:

- a. znak sprawy zgodny z instrukcją kancelaryjną
- b. termin i miejsce narady koordynacyjnej
- c. określenie sposobu przeprowadzenia narady koordynacyjnej
- d. informację, iż dokumentacja ta była przedmiotem narady koordynacyjnej

Twoja odpowiedź jest niepoprawna.

Prawidłowymi odpowiedziami są: termin i miejsce narady koordynacyjnej, znak sprawy zgodny z instrukcją kancelaryjną, określenie sposobu przeprowadzenia narady koordynacyjnej, informację, iż dokumentacja ta była przedmiotem narady koordynacyjnej

Pytanie **619**

Nie udzielono odpowiedzi

Punkty: 1

Na naradach koordynacyjnych organizowanych przez starostę koordynuje się:

Wybierz wszystkie poprawne:

- a. sytuowanie projektowanych sieci uzbrojenia terenu w pasach drogowych na terenie projektowanej luźnej zabudowy obszarów wiejskich
- b. sytuowanie projektowanych sieci uzbrojenia terenu na obszarach miast
- c. sytuowanie projektowanych sieci uzbrojenia terenu w pasach drogowych na terenie projektowanej zwartej zabudowy obszarów wiejskich
- d. sytuowanie projektowanych sieci uzbrojenia terenu na obszarze całego kraju

Twoja odpowiedź jest niepoprawna.

Prawidłowymi odpowiedziami są: sytuowanie projektowanych sieci uzbrojenia terenu na obszarach miast, sytuowanie projektowanych sieci uzbrojenia terenu w pasach drogowych na terenie projektowanej zwartej zabudowy obszarów wiejskich

Pytanie **620**

Nie udzielono odpowiedzi

Punkty: 1

Dziennik praktyki zawodowej w zakresie geodezji i kartografii na wniosek zainteresowanej osoby wydaje:

Wybierz wszystkie poprawne:

- a. właściwy miejscowo wojewoda
- b. Główny Geodeta Kraju
- c. właściwy miejscowo wojewódzki inspektor nadzoru geodezyjnego i kartograficznego
- d. właściwy miejscowo marszałek województwa

Twoja odpowiedź jest niepoprawna.

Poprawna odpowiedź to: Główny Geodeta Kraju

Pytanie **621**

Nie udzielono odpowiedzi

Punkty: 1

Członek zespołu kwalifikacyjnego przeprowadzającego postępowanie wobec osoby ubiegającej się o nadanie uprawnień zawodowych w dziedzinie geodezji i kartografii, podlega wyłączeniu od udziału w postępowaniu kwalifikacyjnym:

Wybierz wszystkie poprawne:

- a. gdy pozostaje z osobą ubiegającą się o nadanie uprawnień w stosunku nadrzędności służbowej
- b. gdy osoba ubiegająca się o nadanie uprawnień odbywała lub odbywa u niego praktykę zawodową
- c. gdy jest byłym małżonkiem osoby ubiegającej się o nadanie uprawnień
- d. gdy pozostaje z osobą ubiegającą się o nadanie uprawnień w relacjach koleżeńskich

Twoja odpowiedź jest niepoprawna.

Prawidłowymi odpowiedziami są: gdy osoba ubiegająca się o nadanie uprawnień odbywała lub odbywa u niego praktykę zawodową, gdy pozostaje z osobą ubiegającą się o nadanie uprawnień w stosunku nadrzędności służbowej, gdy jest byłym małżonkiem osoby ubiegającej się o nadanie uprawnień

Pytanie **622**

Nie udzielono odpowiedzi

Punkty: 1

Modyfikacji współrzędnych punktów granicznych dokonuje się, jeżeli odchyłka wyrażona przez pierwiastek z sumy kwadratów różnic między dotychczasowymi współrzędnymi punktu granicznego i współrzędnymi tego punktu jest:

Wybierz wszystkie poprawne:

- a. większa niż 0,10 m
- b. równa 0,15 m
- c. mniejsza niż 0,15 m
- d. większa niż 0,15 m

Twoja odpowiedź jest niepoprawna.

Poprawna odpowiedź to: większa niż 0,15 m

Pytanie **623**

Nie udzielono odpowiedzi

Punkty: 1

Organ administracji publicznej może z urzędu lub na żądanie strony prostować błędy pisarskie i rachunkowe w wydanych przez ten organ decyzjach:

Wybierz wszystkie poprawne:

- a. wydając nową decyzję
- b. wydając stosowne zaświadczenie
- c. w drodze korekty decyzji
- d. w drodze postanowienia

Twoja odpowiedź jest niepoprawna.

Poprawna odpowiedź to: w drodze postanowienia

Pytanie **624**

Nie udzielono odpowiedzi

Punkty: 1

Obrońcą obwinionego w postępowaniu wszczętym przez rzecznika dyscyplinarnego w sprawie odpowiedzialności dyscyplinarnej osób wykonujących samodzielne funkcje w dziedzinie geodezji i kartografii może być:

Wybierz wszystkie poprawne:

- a. radca prawny
- b. osoba będąca członkiem dowolnej organizacji społeczno-zawodowej
- c. osoba będąca członkiem organizacji społeczno-zawodowej działającej w dziedzinie geodezji i kartografii
- d. adwokat

Twoja odpowiedź jest niepoprawna.

Prawidłowymi odpowiedziami są: adwokat, radca prawny, osoba będąca członkiem organizacji społeczno-zawodowej działającej w dziedzinie geodezji i kartografii

Pytanie **625**

Nie udzielono odpowiedzi

Punkty: 1

Ewidencję gruntów i budynków prowadzi:

Wybierz wszystkie poprawne:

- a. Starosta
- b. Gmina
- c. Wójt
- d. Starostwo Powiatowe

Twoja odpowiedź jest niepoprawna.

Poprawna odpowiedź to: Starosta

Pytanie **626**

Nie udzielono odpowiedzi

Punkty: 1

Nieruchomość uznaje się za zbędną na cel określony w decyzji o wywłaszczeniu, jeżeli:

Wybierz wszystkie poprawne:

- a. pomimo upływu 5 lat od dnia, w którym decyzja o wywłaszczeniu stała się ostateczna, nie rozpoczęto prac związanych z realizacją tego celu
- b. pomimo upływu 10 lat od dnia, w którym decyzja o wywłaszczeniu stała się ostateczna, cel ten nie został zrealizowany
- c. pomimo upływu 7 lat od dnia, w którym decyzja o wywłaszczeniu stała się ostateczna, nie rozpoczęto prac związanych z realizacją tego celu
- d. pomimo upływu 3 lat od dnia, w którym decyzja o wywłaszczeniu stała się ostateczna, nie rozpoczęto prac związanych z realizacją tego celu

Twoja odpowiedź jest niepoprawna.

Prawidłowymi odpowiedziami są: pomimo upływu 7 lat od dnia, w którym decyzja o wywłaszczeniu stała się ostateczna, nie rozpoczęto prac związanych z realizacją tego celu, pomimo upływu 10 lat od dnia, w którym decyzja o wywłaszczeniu stała się ostateczna, cel ten nie został zrealizowany

Pytanie **627**

Nie udzielono odpowiedzi

Punkty: 1

Nieruchomościami rolnymi w rozumieniu przepisów ustawy – Kodeks cywilny są między innymi nieruchomości :

Wybierz wszystkie poprawne:

- a. które są wykorzystywane do prowadzenia działalności wytwórczej w rolnictwie w zakresie produkcji rybnej.
- b. które są wykorzystywane do prowadzenia działalności wytwórczej w rolnictwie w zakresie produkcji roślinnej i zwierzęcej
- c. które są wykorzystywane do prowadzenia działalności wytwórczej w rolnictwie w zakresie produkcji ogrodniczej
- d. które mogą być wykorzystywane do prowadzenia działalności wytwórczej w rolnictwie w zakresie produkcji roślinnej i zwierzęcej

Twoja odpowiedź jest niepoprawna.

Prawidłowymi odpowiedziami są: które są wykorzystywane do prowadzenia działalności wytwórczej w rolnictwie w zakresie produkcji roślinnej i zwierzęcej, które mogą być wykorzystywane do prowadzenia działalności wytwórczej w rolnictwie w zakresie produkcji roślinnej i zwierzęcej, które są wykorzystywane do prowadzenia działalności wytwórczej w rolnictwie w zakresie produkcji ogrodniczej, które są wykorzystywane do prowadzenia działalności wytwórczej w rolnictwie w zakresie produkcji rybnej.

Pytanie **628**

Nie udzielono odpowiedzi

Punkty: 1

Działki ewidencyjne położone w granicach jednego obrębu ewidencyjnego i będące przedmiotem identycznych praw i odpowiadających im udziałów tworzą:

Wybierz wszystkie poprawne:

- a. obręb ewidencyjny
- b. jednostkę ewidencyjną
- c. jednostkę rejestrową gruntów
- d. jedno gospodarstwo rolne

Twoja odpowiedź jest niepoprawna.

Poprawna odpowiedź to: jednostkę rejestrową gruntów

Pytanie **629**

Nie udzielono odpowiedzi

Punkty: 1

Użytkowanie wygasa wskutek niewykonywania przez lat:

Wybierz wszystkie poprawne:

- a. piętnaście
- b. dwadzieścia
- c. nie wygasa
- d. dziesięć

Twoja odpowiedź jest niepoprawna.

Poprawna odpowiedź to: dziesięć

Pytanie **630**

Nie udzielono odpowiedzi

Punkty: 1

Krajowe zestawienie zbiorcze danych objętych ewidencją gruntów i budynków sporządza:

Wybierz wszystkie poprawne:

- a. Główny Geodeta Kraju
- b. Prezes Głównego Urzędu Statystycznego
- c. minister właściwy do spraw budownictwa, planowania i zagospodarowania przestrzennego oraz mieszkalnictwa
- d. minister właściwy do spraw rozwoju wsi

Twoja odpowiedź jest niepoprawna.

Poprawna odpowiedź to: Główny Geodeta Kraju

Pytanie **631**

Nie udzielono odpowiedzi

Punkty: 1

Siedzibą osoby prawnej jest:

Wybierz wszystkie poprawne:

- a. zawsze miejscowość wskazana przez ustawę określającą kompetencje osoby prawnej
- b. zawsze miejscowość wskazana przez statut regulujący działalność osoby prawnej
- c. zawsze miejscowość, w której ma siedzibę organ zarządzający
- d. miejscowość, w której ma siedzibę organ zarządzający, jeżeli ustawa lub oparty na niej statut nie stanowi inaczej

Twoja odpowiedź jest niepoprawna.

Poprawna odpowiedź to: miejscowość, w której ma siedzibę organ zarządzający, jeżeli ustawa lub oparty na niej statut nie stanowi inaczej

Pytanie **632**

Nie udzielono odpowiedzi

Punkty: 1

Sprawy w postępowaniu administracyjnym mogą być załatwiane ustnie, gdy:

Wybierz wszystkie poprawne:

- a. przemawia za tym interes strony, a przepis prawa nie stoi temu na przeszkodzie
- b. na polecenie organu nadzoru
- c. stroną jest pracownik organu
- d. strony zawarły ugodę administracyjną

Twoja odpowiedź jest niepoprawna.

Poprawna odpowiedź to: przemawia za tym interes strony, a przepis prawa nie stoi temu na przeszkodzie

Pytanie **633**

Nie udzielono odpowiedzi

Punkty: 1

Ustrój Rzeczypospolitej Polskiej opiera się na podziale i równowadze władzy:

Wybierz wszystkie poprawne:

- a. samorządowej
- b. sędowniczej
- c. ustawodawczej
- d. wykonawczej

Twoja odpowiedź jest niepoprawna.

Prawidłowymi odpowiedziami są: ustawodawczej, sędowniczej, wykonawczej

Pytanie **634**

Nie udzielono odpowiedzi

Punkty: 1

W przypadku wzajemnego przecinania się gruntów zajętych pod linie kolejowe, drogi publiczne lub kanały przy ustalaniu granic działek ewidencyjnych stosuje się następujące zasady:

Wybierz wszystkie poprawne:

- a. drogi wewnętrzne dzielą drogi publiczne na odrębne działki ewidencyjne
- b. kryte kanały i rurociągi dzielą linie kolejowe oraz drogi publiczne na odrębne działki ewidencyjne
- c. linie kolejowe wybudowane nad powierzchnią gruntu dzielą drogi publiczne wybudowane nad powierzchnią gruntu na odrębne działki ewidencyjne
- d. drogi wyższej kategorii wybudowane na powierzchni gruntu dzielą drogi niższej kategorii wybudowane na powierzchni gruntu na odrębne działki ewidencyjne

Twoja odpowiedź jest niepoprawna.

Poprawna odpowiedź to: drogi wyższej kategorii wybudowane na powierzchni gruntu dzielą drogi niższej kategorii wybudowane na powierzchni gruntu na odrębne działki ewidencyjne

Pytanie **635**

Nie udzielono odpowiedzi

Punkty: 1

Karze grzywny podlega:

Wybierz wszystkie poprawne:

- a. wykonawca prac geodezyjnych gdy wbrew przepisom art. 12a nie przekazał materiałów powstałych w wyniku prac geodezyjnych lub kartograficznych, lub informacji o tych materiałach do państwowego zasobu geodezyjnego i kartograficznego
- b. kierownik prac gdy wbrew przepisom art. 12 ust. 1 nie zgłosił pracy geodezyjnej
- c. kierownik prac gdy wbrew przepisom art. 12a nie przekazał materiałów powstałych w wyniku prac geodezyjnych lub kartograficznych
- d. wykonawca prac geodezyjnych gdy wbrew przepisom art. 12 ust. 1 nie zgłosił pracy geodezyjnej

Twoja odpowiedź jest niepoprawna.

Prawidłowymi odpowiedziami są: wykonawca prac geodezyjnych gdy wbrew przepisom art. 12 ust. 1 nie zgłosił pracy geodezyjnej, wykonawca prac geodezyjnych gdy wbrew przepisom art. 12a nie przekazał materiałów powstałych w wyniku prac geodezyjnych lub kartograficznych, lub informacji o tych materiałach do państwowego zasobu geodezyjnego i kartograficznego

Pytanie **636**

Nie udzielono odpowiedzi

Punkty: 1

Wyłączeniu z państwowego zasobu geodezyjnego i kartograficznego podlegają materiały, które:

Wybierz wszystkie poprawne:

- a. utraciły przydatność bazową
- b. utraciły przydatność użytkowo – bazową
- c. utraciły przydatność użytkową
- d. utraciły przydatność przejściową

Twoja odpowiedź jest niepoprawna.

Poprawna odpowiedź to: utraciły przydatność użytkową

Pytanie **637**

Nie udzielono odpowiedzi

Punkty: 1

Operat techniczny zawiera:

Wybierz wszystkie poprawne:

- a. sprawozdanie techniczne
- b. zawiadomienie o zakończeniu prac geodezyjnych
- c. dokument obliczenia opłaty
- d. dokumentację osnowy pomiarowej, jeżeli taka osnowa była założona

Twoja odpowiedź jest niepoprawna.

Prawidłowymi odpowiedziami są: dokumentację osnowy pomiarowej, jeżeli taka osnowa była założona, sprawozdanie techniczne

Pytanie **638**

Nie udzielono odpowiedzi

Punkty: 1

Do podstawowej osnowy geodezyjnej wysokościowej mogą wejść:

Wybierz wszystkie poprawne:

- a. punkty wyznaczone metodą niwelacji satelitarnej
- b. punkty wyznaczone techniką trygonometryczną
- c. punkty wyznaczone techniką precyzyjnej niwelacji geometrycznej
- d. punkty wyznaczone niwelacją techniczną

Twoja odpowiedź jest niepoprawna.

Prawidłowymi odpowiedziami są: punkty wyznaczone techniką precyzyjnej niwelacji geometrycznej, punkty wyznaczone metodą niwelacji satelitarnej

Pytanie **639**

Nie udzielono odpowiedzi

Punkty: 1

Przewodniczący komisji kwalifikacyjnej wyznacza termin i miejsce przeprowadzenia części sprawdzającej postępowania kwalifikacyjnego w terminie do:

Wybierz wszystkie poprawne:

- a. 1 miesiąca od dnia wszczęcia postępowania kwalifikacyjnego
- b. 30 dni od dnia wszczęcia postępowania kwalifikacyjnego
- c. 6 tygodni od dnia wszczęcia postępowania kwalifikacyjnego
- d. 4 tygodni od dnia wszczęcia postępowania kwalifikacyjnego

Twoja odpowiedź jest niepoprawna.

Poprawna odpowiedź to: 30 dni od dnia wszczęcia postępowania kwalifikacyjnego

Pytanie **640**

Nie udzielono odpowiedzi

Punkty: 1

Do zadań Rady Infrastruktury Informacji Przestrzennej należy między innymi opiniowanie:

Wybierz wszystkie poprawne:

- a. projektów aktów prawnych
- b. przedsięwzięć edukacyjnych
- c. przedsięwzięć naukowych
- d. standardów

Twoja odpowiedź jest niepoprawna.

Prawidłowymi odpowiedziami są: projektów aktów prawnych, przedsięwzięć naukowych, przedsięwzięć edukacyjnych, standardów

Pytanie **641**

Nie udzielono odpowiedzi

Punkty: 1

Organami administracji geodezyjnej i kartograficznej nie są:

Wybierz wszystkie poprawne:

- a. Główny Geodeta Kraju
- b. wójt
- c. starosta wykonujący zadania przy pomocy geodety powiatowego wchodzącego w skład starostwa powiatowego
- d. marszałek województwa wykonujący zadania przy pomocy geodety województwa wchodzącego w skład urzędu marszałkowskiego

Twoja odpowiedź jest niepoprawna.

Prawidłowymi odpowiedziami są: Główny Geodeta Kraju, wójt

Pytanie **642**

Nie udzielono odpowiedzi

Punkty: 1

Kontrola działalności jednostki organizacyjnej, w zakresie wykonywania prac geodezyjnych, może dotyczyć:

Wybierz wszystkie poprawne:

- a. zgłaszania prac geodezyjnych
- b. przestrzegania przepisów dotyczących wykonywania samodzielnych funkcji w zakresie geodezji i kartografii
- c. rzetelności wykonywania prac geodezyjnych
- d. przekazywania do państwowego zasobu geodezyjnego i kartograficznego wyników prac geodezyjnych

Twoja odpowiedź jest niepoprawna.

Prawidłowymi odpowiedziami są: zgłaszania prac geodezyjnych, przekazywania do państwowego zasobu geodezyjnego i kartograficznego wyników prac geodezyjnych, rzetelności wykonywania prac geodezyjnych, przestrzegania przepisów dotyczących wykonywania samodzielnych funkcji w zakresie geodezji i kartografii

Pytanie **643**

Nie udzielono odpowiedzi

Punkty: 1

Skład komisji, powoływanej przez organ prowadzący państwowy zasób geodezyjny i kartograficzny w celu wyłączenia materiałów zasobu jest:

Wybierz wszystkie poprawne:

- a. co najmniej czteroosobowy
- b. co najmniej pięcioosobowy
- c. co najmniej dwuosobowy
- d. co najmniej trzyosobowy

Twoja odpowiedź jest niepoprawna.

Poprawna odpowiedź to: co najmniej trzyosobowy

Pytanie **644**

Nie udzielono odpowiedzi

Punkty: 1

Operat techniczny zawiera:

Wybierz wszystkie poprawne:

- a. dziennik pomiaru i obliczeń współrzędnych punktów szczegółów terenowych
- b. mapę wywiadu terenowego
- c. wykazy pomierzonych lub obliczonych współrzędnych punktów szczegółów terenowych
- d. dokumentację osnowy pomiarowej, jeżeli taka osnowa była założona

Twoja odpowiedź jest niepoprawna.

Prawidłowymi odpowiedziami są: dokumentację osnowy pomiarowej, jeżeli taka osnowa była założona, wykazy pomierzonych lub obliczonych współrzędnych punktów szczegółów terenowych

Pytanie **645**

Nie udzielono odpowiedzi

Punkty: 1

Kto jest organem wyższego stopnia w rozumieniu KPA w stosunku do Starosty w postępowaniu scaleniowym?

Wybierz wszystkie poprawne:

- a. SKO
- b. Marszałek województwa
- c. Wojewoda
- d. Główny Geodeta Kraju

Twoja odpowiedź jest niepoprawna.

Poprawna odpowiedź to: Wojewoda

Pytanie **646**

Nie udzielono odpowiedzi

Punkty: 1

W jakim terminie następuje weryfikacja wyników zgłoszonych prac geodezyjnych dotyczących inwestycji drogowo-obronnej przez organy Służby Geodezyjnej i Kartograficznej

Wybierz wszystkie poprawne:

- a. jest dokonywana niezwłocznie, nie później niż w terminie 7 dni roboczych
- b. powyżej 1 ha do 10 ha – nie później niż w terminie 10 dni roboczych
- c. powyżej 10 ha – nie później niż w terminie 20 dni roboczych
- d. do 1 ha – nie później niż w terminie 7 dni roboczych

Twoja odpowiedź jest niepoprawna.

Poprawna odpowiedź to: jest dokonywana niezwłocznie, nie później niż w terminie 7 dni roboczych

Pytanie **647**

Nie udzielono odpowiedzi

Punkty: 1

Przez pojęcie „powierzchnia biologicznie czynna” należy rozumieć teren:

Wybierz wszystkie poprawne:

- a. zapewniający naturalną vegetację roślin i retencję wód opadowych
- b. teren pokryty ciekami lub zbiornikami wodnymi wraz z basenami rekreacyjnymi i przemysłowymi
- c. teren pokryty ciekami lub zbiornikami wodnymi, z wyłączeniem basenów rekreacyjnych i przemysłowych
- d. 40% powierzchni tarasów i stropodachów oraz innych powierzchni zapewniających naturalną vegetację roślin, o powierzchni nie mniejszej niż 10 m²

Twoja odpowiedź jest niepoprawna.

Prawidłowymi odpowiedziami są: zapewniający naturalną vegetację roślin i retencję wód opadowych, teren pokryty ciekami lub zbiornikami wodnymi, z wyłączeniem basenów rekreacyjnych i przemysłowych

Pytanie **648**

Nie udzielono odpowiedzi

Punkty: 1

Geodezyjną ewidencję sieci uzbrojenia terenu zakładają i prowadzą:

Wybierz wszystkie poprawne:

- a. dla obszaru kraju - Główny Geodeta Kraju, przy pomocy wojewódzkich inspektorów nadzoru geodezyjnego i kartograficznego
- b. dla obszaru powiatu - starosta
- c. dla obszaru kraju - Główny Geodeta Kraju
- d. dla obszaru województwa – marszałek

Twoja odpowiedź jest niepoprawna.

Prawidłowymi odpowiedziami są: dla obszaru powiatu - starosta, dla obszaru kraju - Główny Geodeta Kraju

Pytanie **649**

Nie udzielono odpowiedzi

Punkty: 1

Podziału na obręby ewidencyjne i określenia ich granic dokonuje:

Wybierz wszystkie poprawne:

- a. starosta w uzgodnieniu z właściwą radą gminy
- b. wójt
- c. wójt w uzgodnieniu z właściwą jednostką statystyki publicznej
- d. starosta w uzgodnieniu z Głównym Geodetą Kraju

Twoja odpowiedź jest niepoprawna.

Poprawna odpowiedź to: starosta w uzgodnieniu z Głównym Geodetą Kraju

Pytanie **650**

Nie udzielono odpowiedzi

Punkty: 1

Objęte infrastrukturą informacji przestrzennej zbiory oraz usługi danych przestrzennych, prowadzone przez organy administracji publicznej, są udostępniane:

Wybierz wszystkie poprawne:

- a. nieodpłatnie – innym organom administracji w zakresie niezbędnym do realizacji przez nie zadań publicznych
- b. nieodpłatnie – instytucjom i organom Unii Europejskiej do celów sprawozdawczych w zakresie środowiska
- c. odpłatnie – innym organom administracji w zakresie niezbędnym do realizacji przez nie zadań publicznych
- d. odpłatnie – instytucjom i organom Unii Europejskiej do celów sprawozdawczych w zakresie środowiska

Twoja odpowiedź jest niepoprawna.

Prawidłowymi odpowiedziami są: nieodpłatnie – instytucjom i organom Unii Europejskiej do celów sprawozdawczych w zakresie środowiska, nieodpłatnie – innym organom administracji w zakresie niezbędnym do realizacji przez nie zadań publicznych

Pytanie **651**

Nie udzielono odpowiedzi

Punkty: 1

W przypadku obiektów geodezyjnej ewidencji sieci uzbrojenia terenu mających status "projektowany" prezentacja graficzna na mapie zasadniczej jest realizowana w przypadku przewodów w następujący sposób:

Wybierz wszystkie poprawne:

- a. linią przerywaną
- b. linią ciągłą
- c. z dodatkem etykiety "proj."
- d. w kolorze przypisanym do rodzaju sieci

Twoja odpowiedź jest niepoprawna.

Prawidłowymi odpowiedziami są: linią przerywaną, w kolorze przypisanym do rodzaju sieci, z dodatkem etykiety "proj."

Pytanie **652**

Nie udzielono odpowiedzi

Punkty: 1

Pełnomocnictwo ogólne:

Wybierz wszystkie poprawne:

- a. może być odwołane, jednak nie wcześniej niż 7 dni od dnia jego ustanowienia
- b. obejmuje umocowanie do czynności zwykłego zarządu
- c. powinno być pod rygorem nieważności udzielone na piśmie
- d. może być udzielone ustnie w obecności przedstawiciela urzędu gminy

Twoja odpowiedź jest niepoprawna.

Prawidłowymi odpowiedziami są: obejmuje umocowanie do czynności zwykłego zarządu, powinno być pod rygorem nieważności udzielone na piśmie

Pytanie **653**

Nie udzielono odpowiedzi

Punkty: 1

Decyzja wydana na podstawie Kodeksu postępowania administracyjnego powinna zawierać między innymi:

Wybierz wszystkie poprawne:

- a. datę wydania
- b. powołanie podstawy prawnej
- c. oznaczenie organu administracji publicznej
- d. uzasadnienie wyjaśniające

Twoja odpowiedź jest niepoprawna.

Prawidłowymi odpowiedziami są: oznaczenie organu administracji publicznej, datę wydania, powołanie podstawy prawnej

Pytanie **654**

Nie udzielono odpowiedzi

Punkty: 1

Rozgraniczenie nieruchomości nie może nastąpić:

Wybierz wszystkie poprawne:

- a. na podstawie orzeczenia sądu powszechnego
- b. na podstawie decyzji administracyjnej starosty
- c. na podstawie ugody zawartej przed upoważnionym geodetą
- d. na podstawie decyzji administracyjnej wójta / burmistrza / prezydenta

Twoja odpowiedź jest niepoprawna.

Poprawna odpowiedź to: na podstawie decyzji administracyjnej starosty

Pytanie **655**

Nie udzielono odpowiedzi

Punkty: 1

Wysokość należnej opłaty za udostępnione materiały państwowego zasobu geodezyjnego i kartograficznego utrwała się w:

Wybierz wszystkie poprawne:

- a. Rachunku
- b. Dokumencie Obliczenia Opłaty
- c. Kosztorysie
- d. Fakturze VAT

Twoja odpowiedź jest niepoprawna.

Poprawna odpowiedź to: Dokumencie Obliczenia Opłaty

Pytanie **656**

Nie udzielono odpowiedzi

Punkty: 1

W przypadku zgłoszenia zastrzeżeń do protokołu kontroli organ przeprowadzający kontrolę rozpatruje je w terminie :

Wybierz wszystkie poprawne:

- a. 7 dni od dnia ich otrzymania
- b. 14 dni od dnia ich otrzymania
- c. 7 dni roboczych od dnia ich otrzymania
- d. niezwłocznie

Twoja odpowiedź jest niepoprawna.

Poprawna odpowiedź to: 14 dni od dnia ich otrzymania

Pytanie **657**

Nie udzielono odpowiedzi

Punkty: 1

W przypadku udostępniania materiałów zasobu w związku ze zgłoszeniem prac geodezyjnych klauzula urzędowa jest równoważna z:

Wybierz wszystkie poprawne:

- a. kwalifikowanym podpisem elektronicznym osoby reprezentującej organ prowadzącym zasób
- b. kwalifikowaną pieczęcią elektroniczną organu prowadzącego zasób
- c. decyzją administracyjną o przyjęciu materiału do zasobu
- d. podpisem odręcznym osoby reprezentującej organ prowadzący zasób

Twoja odpowiedź jest niepoprawna.

Prawidłowymi odpowiedziami są: kwalifikowanym podpisem elektronicznym osoby reprezentującej organ prowadzącym zasób, kwalifikowaną pieczęcią elektroniczną organu prowadzącego zasób

Pytanie **658**

Nie udzielono odpowiedzi

Punkty: 1

Nabywca nieruchomości rolnej jest obowiązany prowadzić gospodarstwo rolne, w skład którego weszła nabyta nieruchomość rolna:

Wybierz wszystkie poprawne:

- a. lub wdzierzawić nabyte grunty na okres co najmniej 10 lat
- b. w przypadku osoby fizycznej prowadzić to gospodarstwo osobiście
- c. przez okres co najmniej 5 lat od dnia nabycia przez niego tej nieruchomości
- d. pełnomocnika ustanowionego notarialnie

Twoja odpowiedź jest niepoprawna.

Prawidłowymi odpowiedziami są: przez okres co najmniej 5 lat od dnia nabycia przez niego tej nieruchomości, w przypadku osoby fizycznej prowadzić to gospodarstwo osobiście

Pytanie **659**

Nie udzielono odpowiedzi

Punkty: 1

Geodetą powiatowym może być osoba, która:

Wybierz wszystkie poprawne:

- a. posiada pełne uprawnienia zawodowe do wykonywania samodzielnych funkcji w dziedzinie geodezji i kartografii
- b. posiada 2-letni staż pracy w urzędach administracji rządowej
- c. korzysta w pełni z praw cywilnych i obywatelskich
- d. posiada dyplom ukończenia studiów wyższych na kierunku geodezyjnym

Twoja odpowiedź jest niepoprawna.

Prawidłowymi odpowiedziami są: korzysta w pełni z praw cywilnych i obywatelskich, posiada dyplom ukończenia studiów wyższych na kierunku geodezyjnym, posiada 2-letni staż pracy w urzędach administracji rządowej

Pytanie **660**

Nie udzielono odpowiedzi

Punkty: 1

Poświadczenie bezpieczeństwa w przypadku dostępu do informacji niejawnych o klauzuli tajne wydaje się na okres:

Wybierz wszystkie poprawne:

- a. bezterminowo
- b. 7 lat
- c. 10 lat
- d. 5 lat

Twoja odpowiedź jest niepoprawna.

Poprawna odpowiedź to: 7 lat

Pytanie **661**

Nie udzielono odpowiedzi

Punkty: 1

Krajowy rejestr urzędowy podziału terytorialnego kraju:

Wybierz wszystkie poprawne:

- a. nosi skrócona nazwę TERYT
- b. jest prowadzony w formie analogowej
- c. prowadzi Główny Geodeta Kraju
- d. jest prowadzony w systemie teleinformatycznym

Twoja odpowiedź jest niepoprawna.

Prawidłowymi odpowiedziami są: jest prowadzony w systemie teleinformatycznym, nosi skrócona nazwę TERYT

Pytanie **662**

Nie udzielono odpowiedzi

Punkty: 1

Rozgraniczenie nieruchomości prowadzone w trybie administracyjnym ma na celu między innymi:

Wybierz wszystkie poprawne:

- a. wyeliminowanie sporu granicznego, co do przebiegu ich granic
- b. utwalenie ustalonych punktów granicznych na gruncie
- c. sporządzenie odpowiednich dokumentów
- d. ustalenie przebiegu ich granic przez określenie położenia punktów i linii granicznych

Twoja odpowiedź jest niepoprawna.

Prawidłowymi odpowiedziami są: ustalenie przebiegu ich granic przez określenie położenia punktów i linii granicznych, utwalenie ustalonych punktów granicznych na gruncie, sporządzenie odpowiednich dokumentów

Pytanie **663**

Nie udzielono odpowiedzi

Punkty: 1

Organy Służby Geodezyjnej i Kartograficznej prowadzą między innymi następujące rejestry publiczne:

Wybierz wszystkie poprawne:

- a. rejestr cen i wartości nieruchomości
- b. ewidencja miejscowości, ulic i adresów
- c. krajowy rejestr urzędowy podziału terytorialnego kraju
- d. państwowy rejestr granic i powierzchni jednostek podziałów terytorialnych kraju

Twoja odpowiedź jest niepoprawna.

Prawidłowymi odpowiedziami są: rejestr cen i wartości nieruchomości, państwowy rejestr granic i powierzchni jednostek podziałów terytorialnych kraju

Pytanie **664**

Nie udzielono odpowiedzi

Punkty: 1

Jaki organ jest organem wyższego stopnia w stosunku do organów jednostek samorządu terytorialnego?

Wybierz wszystkie poprawne:

- a. Wojewodowie, chyba że ustawy szczególne stanowią inaczej
- b. Samorządowe kolegia odwoławcze, chyba że ustawy szczególne stanowią inaczej
- c. Właściwi w sprawie ministrowie, chyba że ustawy szczególne stanowią inaczej
- d. Marszałkowie Województw

Twoja odpowiedź jest niepoprawna.

Poprawna odpowiedź to: Samorządowe kolegia odwoławcze, chyba że ustawy szczególne stanowią inaczej

Pytanie **665**

Nie udzielono odpowiedzi

Punkty: 1

Rozporządzenia są wydawane:

Wybierz wszystkie poprawne:

- a. przez organy wskazane w Konstytucji, na podstawie szczegółowego upoważnienia zawartego w ustawie i w celu jej wykonania
- b. przez Sejm po uprzedniej zgodzie Senatu
- c. na podstawie zarządzeń Rady Ministrów
- d. na podstawie uchwał Rady Ministrów

Twoja odpowiedź jest niepoprawna.

Poprawna odpowiedź to: przez organy wskazane w Konstytucji, na podstawie szczegółowego upoważnienia zawartego w ustawie i w celu jej wykonania

Pytanie **666**

Nie udzielono odpowiedzi

Punkty: 1

Osoba wykonująca samodzielne funkcje w dziedzinie geodezji i kartografii ponosi odpowiedzialność dyscyplinarną:

Wybierz wszystkie poprawne:

- a. jeżeli wykonuje swoje zadania z naruszeniem przepisów prawa
- b. jeżeli w terminie nie przekazuje materiałów do państwowego zasobu geodezyjnego i kartograficznego
- c. jeżeli od popełnienia czynu nie upłynęło 10 lat
- d. jeżeli wykonuje swoje zadania nie dochowując należytej staranności

Twoja odpowiedź jest niepoprawna.

Prawidłowymi odpowiedziami są: jeżeli wykonuje swoje zadania z naruszeniem przepisów prawa, jeżeli wykonuje swoje zadania nie dochowując należytej staranności

Pytanie **667**

Nie udzielono odpowiedzi

Punkty: 1

Spory o właściwość pomiędzy rzecznikami dyscyplinarnymi rozstrzyga:

Wybierz wszystkie poprawne:

- a. wojewoda
- b. Główny Geodeta Kraju
- c. wojewódzki inspektor nadzoru geodezyjnego i kartograficznego
- d. minister właściwy do spraw budownictwa, planowania i zagospodarowania przestrzennego oraz mieszkalnictwa

Twoja odpowiedź jest niepoprawna.

Poprawna odpowiedź to: Główny Geodeta Kraju

Pytanie **668**

Nie udzielono odpowiedzi

Punkty: 1

Pracami przygotowawczymi na terenie budowy są:

Wybierz wszystkie poprawne:

- a. zagospodarowanie terenu budowy wraz z budową tymczasowych obiektów
- b. wykonanie niwelacji terenu
- c. wytyczenie geodezyjne obiektów w terenie
- d. wykonanie przyłączy do sieci infrastruktury technicznej na potrzeby budowy

Twoja odpowiedź jest niepoprawna.

Prawidłowymi odpowiedziami są: wykonanie przyłączy do sieci infrastruktury technicznej na potrzeby budowy, zagospodarowanie terenu budowy wraz z budową tymczasowych obiektów, wykonanie niwelacji terenu, wytyczenie geodezyjne obiektów w terenie

Pytanie **669**

Nie udzielono odpowiedzi

Punkty: 1

Organ prowadzący zasób prowadzi w postaci elektronicznej w systemie teleinformatycznym:

Wybierz wszystkie poprawne:

- a. rejestr zawiadomień o zakończeniu prac geodezyjnych
- b. rejestr prac geodezyjnych
- c. ewidencję wykonawców prac geodezyjnych
- d. ewidencję materiałów zasobu

Twoja odpowiedź jest niepoprawna.

Prawidłowymi odpowiedziami są: rejestr prac geodezyjnych, ewidencję materiałów zasobu

Pytanie **670**

Nie udzielono odpowiedzi

Punkty: 1

Danymi ewidencyjnymi dotyczącymi lokalu są:

Wybierz wszystkie poprawne:

- a. numer kondygnacji, na której znajduje się główne wejście do lokalu
- b. identyfikator lokalu
- c. faktyczne przeznaczenie lokalu
- d. numer aktu notarialnego ustanowienia odrębnej własności lokalu

Twoja odpowiedź jest niepoprawna.

Prawidłowymi odpowiedziami są: numer kondygnacji, na której znajduje się główne wejście do lokalu, identyfikator lokalu

Pytanie **671**

Nie udzielono odpowiedzi

Punkty: 1

Wywłaszczenie jest dopuszczalne, gdy jest dokonywane:

Wybierz wszystkie poprawne:

- a. pod budowę sklepów wielkopowierzchniowych
- b. na cele organizacji pożytku publicznego
- c. dla powiększenia nieruchomości sąsiedniej, gdy jest to niezbędne, aby stała się działką budowlaną
- d. na cele publiczne i za słusznym odszkodowaniem

Twoja odpowiedź jest niepoprawna.

Poprawna odpowiedź to: na cele publiczne i za słusznym odszkodowaniem

Pytanie **672**

Nie udzielono odpowiedzi

Punkty: 1

Postępowanie bezpieczeństwa przemysłowego, dotyczące sprawdzenia przedsiębiorcy, obejmuje między innymi:

Wybierz wszystkie poprawne:

- a. system ochrony informacji niejawnych
- b. źródła pochodzenia środków finansowych
- c. strukturę kapitału oraz powiązania kapitałowe przedsiębiorcy
- d. strukturę organizacyjną

Twoja odpowiedź jest niepoprawna.

Prawidłowymi odpowiedziami są: strukturę organizacyjną, system ochrony informacji niejawnych, strukturę kapitału oraz powiązania kapitałowe przedsiębiorcy, źródła pochodzenia środków finansowych

Pytanie **673**

Nie udzielono odpowiedzi

Punkty: 1

W zależności od stopnia zdolności do ochrony informacji niejawnych o klauzuli „poufne” lub wyższej, wydaje się odpowiednio następujące rodzaje świadectwa bezpieczeństwa przemysłowego:

Wybierz wszystkie poprawne:

- a. pierwszego stopnia
- b. trzeciego stopnia
- c. czwartego stopnia
- d. drugiego stopnia

Twoja odpowiedź jest niepoprawna.

Prawidłowymi odpowiedziami są: pierwszego stopnia, drugiego stopnia, trzeciego stopnia

Pytanie **674**

Nie udzielono odpowiedzi

Punkty: 1

Państwowy zasób geodezyjny i kartograficzny składa się z następujących zasobów:

Wybierz wszystkie poprawne:

- a. powiatowych
- b. centralnego
- c. gminnych
- d. wojewódzkich

Twoja odpowiedź jest niepoprawna.

Prawidłowymi odpowiedziami są: centralnego, wojewódzkich, powiatowych

Pytanie **675**

Nie udzielono odpowiedzi

Punkty: 1

Księgi wieczyste :

Wybierz wszystkie poprawne:

- a. prowadzi się w celu ustalenia stanu prawnego nieruchomości
- b. prowadzi się w celu ustalenia stanu faktycznego nieruchomości
- c. są zastrzeżone
- d. prowadzi się w celu zabezpieczenia hipoteki

Twoja odpowiedź jest niepoprawna.

Poprawna odpowiedź to: prowadzi się w celu ustalenia stanu prawnego nieruchomości

Pytanie **676**

Nie udzielono odpowiedzi

Punkty: 1

Zaliczenie do kategorii dróg gminnych następuje:

Wybierz wszystkie poprawne:

- a. w drodze uchwały rady gminy w porozumieniu z zarządem powiatu
- b. w drodze uchwały rady gminy po zasięgnięciu opinii właściwego zarządu powiatu
- c. w drodze uchwały zarządu gminy po zasięgnięciu opinii właściwego zarządu województwa
- d. w drodze uchwały zarządu gminy w porozumieniu z zarządem województwa

Twoja odpowiedź jest niepoprawna.

Poprawna odpowiedź to: w drodze uchwały rady gminy po zasięgnięciu opinii właściwego zarządu powiatu

Pytanie **677**

Nie udzielono odpowiedzi

Punkty: 1

Studium uwarunkowań i kierunków zagospodarowania przestrzennego gminy jest wiążące przy sporządzaniu:

Wybierz wszystkie poprawne:

- a. miejscowych planów zagospodarowania przestrzennego (mpzp)
- b. decyzji o ustaleniu lokalizacji inwestycji celu publicznego (ulicp)
- c. zezwolenia na realizację inwestycji drogowej (zrid)
- d. decyzji o warunkach zabudowy (wz)

Twoja odpowiedź jest niepoprawna.

Poprawna odpowiedź to: miejscowych planów zagospodarowania przestrzennego (mpzp)

Pytanie **678**

Nie udzielono odpowiedzi

Punkty: 1

Do dróg krajowych zalicza się:

Wybierz wszystkie poprawne:

- a. drogi stanowiące ciągi obwodnicowe dużych aglomeracji miejskich
- b. drogi alternatywne dla autostrad płatnych
- c. drogi międzynarodowe
- d. autostrady i drogi ekspresowe

Twoja odpowiedź jest niepoprawna.

Prawidłowymi odpowiedziami są: autostrady i drogi ekspresowe, drogi międzynarodowe, drogi alternatywne dla autostrad płatnych, drogi stanowiące ciągi obwodnicowe dużych aglomeracji miejskich

Pytanie **679**

Nie udzielono odpowiedzi

Punkty: 1

Nie stwierdza się nieważności decyzji o pozwoleniu na budowę:

Wybierz wszystkie poprawne:

- a. jeżeli od dnia jej doręczenia lub ogłoszenia upłynęło 10 lat
- b. jeżeli od dnia jej doręczenia lub ogłoszenia upłynęło 5 lat
- c. jeżeli od dnia jej doręczenia lub ogłoszenia upłynęły 3 lata
- d. jeżeli od dnia jej doręczenia lub ogłoszenia upłynął 1 rok

Twoja odpowiedź jest niepoprawna.

Poprawna odpowiedź to: jeżeli od dnia jej doręczenia lub ogłoszenia upłynęło 5 lat

Pytanie **680**

Nie udzielono odpowiedzi

Punkty: 1

W rozumieniu Kodeksu postępowania administracyjnego organem wyższego stopnia w stosunku do organów administracji geodezyjnej i kartograficznej jest:

Wybierz wszystkie poprawne:

- a. Główny Geodeta Kraju
- b. samorządowe kolegium odwoławcze
- c. wojewoda
- d. wojewódzki inspektor nadzoru geodezyjnego i kartograficznego

Twoja odpowiedź jest niepoprawna.

Poprawna odpowiedź to: wojewódzki inspektor nadzoru geodezyjnego i kartograficznego

Pytanie **681**

Nie udzielono odpowiedzi

Punkty: 1

W jakim trybie następuje aktualizacja danych ewidencji gruntów i budynków?

Wybierz wszystkie poprawne:

- a. w związku z przyjęciem operatu do zasobu
- b. w drodze decyzji administracyjnej
- c. niezwłocznie
- d. w drodze czynności materialno-technicznej

Twoja odpowiedź jest niepoprawna.

Prawidłowymi odpowiedziami są: w drodze czynności materialno-technicznej, w drodze decyzji administracyjnej

Pytanie **682**

Nie udzielono odpowiedzi

Punkty: 1

Starosta wyznaczając sposób, termin i miejsce przeprowadzenia narady koordynacyjnej zawiadamia o tym między innymi:

Wybierz wszystkie poprawne:

- a. wnioskodawców koordynacji
- b. zarządzających terenami zamkniętymi, w przypadku sytuowania części projektowanych sieci na tych terenach
- c. podmioty władające sieciami uzbrojenia terenu
- d. wójtów (odpowiednio burmistrzów, prezydentów miast), na obszarze właściwości których mają być sytuowane projektowane sieci uzbrojenia terenu

Twoja odpowiedź jest niepoprawna.

Prawidłowymi odpowiedziami są: zarządzających terenami zamkniętymi, w przypadku sytuowania części projektowanych sieci na tych terenach, wnioskodawców koordynacji, wójtów (odpowiednio burmistrzów, prezydentów miast), na obszarze właściwości których mają być sytuowane projektowane sieci uzbrojenia terenu, podmioty władające sieciami uzbrojenia terenu

Pytanie **683**

Nie udzielono odpowiedzi

Punkty: 1

W skład terytorium Rzeczypospolitej Polskiej wchodzi:

Wybierz wszystkie poprawne:

- a. morskie wody wewnętrzne
- b. wyłączna strefa ekonomiczna
- c. strefa przyległa
- d. morze terytorialne

Twoja odpowiedź jest niepoprawna.

Prawidłowymi odpowiedziami są: morskie wody wewnętrzne, morze terytorialne

Pytanie **684**

Nie udzielono odpowiedzi

Punkty: 1

Numery drogom wojewódzkim, po zaliczeniu ich do kategorii dróg publicznych, nadają:

Wybierz wszystkie poprawne:

- a. Generalny Dyrektor Dróg Krajowych i Autostrad
- b. minister właściwy do spraw transportu
- c. zarządy województw
- d. wojewoda w uzgodnieniu z marszałkiem województwa

Twoja odpowiedź jest niepoprawna.

Poprawna odpowiedź to: Generalny Dyrektor Dróg Krajowych i Autostrad

Pytanie **685**

Nie udzielono odpowiedzi

Punkty: 1

Oświadczenie woli złożone przez osobę jest nieważne:

Wybierz wszystkie poprawne:

- a. gdy zostanie złożone ustnie bez świadków
- b. gdy zostało złożone przez osobę, która z jakichkolwiek powodów znajdowała się w stanie wyłączającym świadome albo swobodne powzięcie decyzji i wyrażenie woli. Dotyczy to w szczególności choroby psychicznej, niedorozwoju umysłowego albo innego, chociażby nawet przemijającego, zaburzenia czynności psychicznych.
- c. gdy zostanie złożone drugiej stronie za jej zgodą dla pozorów
- d. gdy zostanie wycofane przez tę osobę do 14 dni od jego złożenia

Twoja odpowiedź jest niepoprawna.

Prawidłowymi odpowiedziami są: gdy zostało złożone przez osobę, która z jakichkolwiek powodów znajdowała się w stanie wyłączającym świadome albo swobodne powzięcie decyzji i wyrażenie woli. Dotyczy to w szczególności choroby psychicznej, niedorozwoju umysłowego albo innego, chociażby nawet przemijającego, zaburzenia czynności psychicznych., gdy zostanie złożone drugiej stronie za jej zgodą dla pozorów

Pytanie **686**

Nie udzielono odpowiedzi

Punkty: 1

Organ orzekający w sprawach odpowiedzialności dyscyplinarnej osób wykonujących samodzielne funkcje w dziedzinie geodezji i kartografii wymierza karę:

Wybierz wszystkie poprawne:

- a. uwzględniając stopień winy
- b. uwzględniając cele dyscyplinujące, które ma osiągnąć w stosunku do ukaranego
- c. uwzględniając stopień szkodliwości czynu
- d. uwzględniając cele zapobiegawcze, które ma osiągnąć w stosunku do ukaranego

Twoja odpowiedź jest niepoprawna.

Prawidłowymi odpowiedziami są: uwzględniając cele zapobiegawcze, które ma osiągnąć w stosunku do ukaranego, uwzględniając stopień winy, uwzględniając stopień szkodliwości czynu, uwzględniając cele dyscyplinujące, które ma osiągnąć w stosunku do ukaranego

Pytanie **687**

Nie udzielono odpowiedzi

Punkty: 1

Odmowa wydania zaświadczenia bądź zaświadczenia o treści żądanej przez osobę ubiegającą się o nie następuje w drodze:

Wybierz wszystkie poprawne:

- a. postanowienia
- b. zawiadomienia
- c. decyzji
- d. pisma

Twoja odpowiedź jest niepoprawna.

Poprawna odpowiedź to: postanowienia

Pytanie **688**

Nie udzielono odpowiedzi

Punkty: 1

Osoba wykonująca prace geodezyjne ma prawo:

Wybierz wszystkie poprawne:

- a. nieodpłatnego umieszczania na gruntach znaków geodezyjnych
- b. dokonywania przecinek drzew i krzewów, niezbędnych do wykonania prac geodezyjnych tylko za zgodą właściciela nieruchomości
- c. dokonywania przecinek drzew i krzewów, niezbędnych do wykonania prac geodezyjnych niezależnie od posiadania lub nie zgody właściciela nieruchomości
- d. umieszczania na gruntach znaków geodezyjnych pod warunkiem zapłaty odszkodowania właścicielowi gruntu

Twoja odpowiedź jest niepoprawna.

Prawidłowymi odpowiedziami są: nieodpłatnego umieszczania na gruntach znaków geodezyjnych, dokonywania przecinek drzew i krzewów, niezbędnych do wykonania prac geodezyjnych niezależnie od posiadania lub nie zgody właściciela nieruchomości

Pytanie **689**

Nie udzielono odpowiedzi

Punkty: 1

Aktualizacji danych ewidencji miejscowości, ulic i adresów, ich uzupełnienia lub zmiany dokonuje się z urzędu w trybie czynności materialno-technicznej, w przypadku gdy:

Wybierz wszystkie poprawne:

- a. obiekty przestrzenne ujawniane w ewidencji zakończyły swój cykl istnienia
- b. został nadany nowy numer porządkowy
- c. istniejąca numeracja porządkowa zawiera wady utrudniające jej wykorzystywanie
- d. nadano nazwę ulicy w drodze decyzji wójta

Twoja odpowiedź jest niepoprawna.

Prawidłowymi odpowiedziami są: został nadany nowy numer porządkowy, obiekty przestrzenne ujawniane w ewidencji zakończyły swój cykl istnienia, istniejąca numeracja porządkowa zawiera wady utrudniające jej wykorzystywanie

Pytanie **690**

Nie udzielono odpowiedzi

Punkty: 1

Pola powierzchni użytków gruntowych i konturów klasyfikacyjnych obliczone na podstawie wyników geodezyjnych pomiarów sytuacyjnych w granicach działki działki ewidencyjnej:

Wybierz wszystkie poprawne:

- a. wykazuje się z taką samą precyzją zapisu jak pole powierzchni działki ewidencyjnej
- b. wyrównuje się do pola powierzchni tej działki
- c. wyrównuje się do pola powierzchni konturu klasyfikacyjnego
- d. wykazuje się z precyzją zapisu większą niż pole powierzchni działki ewidencyjnej

Twoja odpowiedź jest niepoprawna.

Prawidłowymi odpowiedziami są: wyrównuje się do pola powierzchni tej działki, wykazuje się z taką samą precyzją zapisu jak pole powierzchni działki ewidencyjnej

Pytanie **691**

Nie udzielono odpowiedzi

Punkty: 1

Organy administracji prowadzące rejestry publiczne, które zawierają zbiory związane z wymienionymi w załączniku do ustawy tematami danych przestrzennych, tworzą i obsługują, w zakresie swojej właściwości, sieć usług dotyczących zbiorów i usług danych przestrzennych, do których zalicza się usługi:

Wybierz wszystkie poprawne:

- a. wyszukiwania
- b. oglądania
- c. przekształcania
- d. pobierania

Twoja odpowiedź jest niepoprawna.

Prawidłowymi odpowiedziami są: wyszukiwania, pobierania, przekształcania

Pytanie **692**

Nie udzielono odpowiedzi

Punkty: 1

Pikietą według rozporządzenia w sprawie standardów mogą być:

Wybierz wszystkie poprawne:

- a. punkty powierzchni terenu charakteryzujące jego rzeźbę
- b. charakterystyczne punkty sztucznych form terenu
- c. charakterystyczne punkty naturalnych form terenu
- d. wszystkie punkty powierzchni terenu

Twoja odpowiedź jest niepoprawna.

Prawidłowymi odpowiedziami są: punkty powierzchni terenu charakteryzujące jego rzeźbę, charakterystyczne punkty naturalnych form terenu, charakterystyczne punkty sztucznych form terenu

Pytanie **693**

Nie udzielono odpowiedzi

Punkty: 1

Powiat wykonuje określone ustawami zadania publiczne o charakterze ponadgminnym w zakresie:

Wybierz wszystkie poprawne:

- a. gospodarki wodnej
- b. gospodarki nieruchomościami
- c. rolnictwa, leśnictwa i rybactwa śródlądowego
- d. administracji architektoniczno-budowlanej

Twoja odpowiedź jest niepoprawna.

Prawidłowymi odpowiedziami są: gospodarki nieruchomościami, gospodarki wodnej, administracji architektoniczno-budowlanej, rolnictwa, leśnictwa i rybactwa śródlądowego

Pytanie **694**

Nie udzielono odpowiedzi

Punkty: 1

Wniesienie wkładu gruntowego przez posiadacza zależnego wymaga zgody:

Wybierz wszystkie poprawne:

- a. wszystkich członków spółdzielni,
- b. Krajowej Rady Spółdzielczej.
- c. członków będących założycielami spółdzielni,
- d. właściciela,

Twoja odpowiedź jest niepoprawna.

Poprawna odpowiedź to: właściciela,

Pytanie **695**

Nie udzielono odpowiedzi

Punkty: 1

Działka budowlana zdefiniowana jest w:

Wybierz wszystkie poprawne:

- a. rozporządzeniu w sprawie warunków technicznych, jakim powinny odpowiadać budynki i ich usytuowanie
- b. ustawie o planowaniu i zagospodarowaniu przestrzennym
- c. ustawie o gospodarce nieruchomościami
- d. ustawie Prawo budowlane

Twoja odpowiedź jest niepoprawna.

Prawidłowymi odpowiedziami są: ustawie o gospodarce nieruchomościami, rozporządzeniu w sprawie warunków technicznych, jakim powinny odpowiadać budynki i ich usytuowanie, ustawie o planowaniu i zagospodarowaniu przestrzennym

Pytanie **696**

Nie udzielono odpowiedzi

Punkty: 1

Przy nadawaniu numerów porządkowych:

Wybierz wszystkie poprawne:

- a. pozostawia się wolne numery pod prognozowaną zabudowę
- b. uwzględnia się ład przestrzenny w całej miejscowości
- c. nie uwzględnia się prognozowanej zabudowy przy nadawaniu numerów porządkowych
- d. uwzględnia się numerację porządkową w miejscowościach sąsiednich

Twoja odpowiedź jest niepoprawna.

Prawidłowymi odpowiedziami są: pozostawia się wolne numery pod prognozowaną zabudowę, uwzględnia się ład przestrzenny w całej miejscowości

Pytanie **697**

Nie udzielono odpowiedzi

Punkty: 1

Do zadań marszałka należy:

Wybierz wszystkie poprawne:

- a. tworzenie standardowych opracowań kartograficznych w skali 1:1000
- b. zakładanie osnów szczegółowych
- c. programowanie prac urzędniowo - rolnych
- d. udostępnianie kartograficznych opracowań tematycznych dla obszaru województwa

Twoja odpowiedź jest niepoprawna.

Prawidłowymi odpowiedziami są: udostępnianie kartograficznych opracowań tematycznych dla obszaru województwa, programowanie prac urzędniowo - rolnych

Pytanie **698**

Nie udzielono odpowiedzi

Punkty: 1

Krajowy Ośrodek Wsparcia Rolnictwa gospodaruje Zasobem Własności Rolnej Skarbu Państwa w drodze:

Wybierz wszystkie poprawne:

- a. przekazania w zarząd
- b. sprzedaży nieruchomości rolnych na powiększenie gospodarstw rodzinnych
- c. oddania mienia na czas oznaczony do odpłatnego korzystania osobom prawnym
- d. zamiany nieruchomości

Twoja odpowiedź jest niepoprawna.

Prawidłowymi odpowiedziami są: zamiany nieruchomości, przekazania w zarząd, sprzedaży nieruchomości rolnych na powiększenie gospodarstw rodzinnych, oddania mienia na czas oznaczony do odpłatnego korzystania osobom prawnym

Pytanie **699**

Nie udzielono odpowiedzi

Punkty: 1

Informacje niejawne, którym nadano klauzule tajności :

Wybierz wszystkie poprawne:

- a. powinny być udostępniane na geoportalu
- b. muszą być chronione, odpowiednio do nadanej klauzuli tajności
- c. mogą być udostępniane wyłącznie osobie uprawnionej, zgodnie z przepisami ustawy dotyczącymi dostępu do określonej klauzuli tajności
- d. nie mogą być w jakikolwiek sposób przetwarzane

Twoja odpowiedź jest niepoprawna.

Prawidłowymi odpowiedziami są: mogą być udostępniane wyłącznie osobie uprawnionej, zgodnie z przepisami ustawy dotyczącymi dostępu do określonej klauzuli tajności, muszą być chronione, odpowiednio do nadanej klauzuli tajności

Pytanie **700**

Nie udzielono odpowiedzi

Punkty: 1

Właściwi ministrowie i kierownicy urzędów centralnych o ustaleniu terenu zamkniętego zawiadamiają i podają klauzulę tajności informacji dotyczących obiektów znajdujących się na tym terenie:

Wybierz wszystkie poprawne:

- a. właściwych miejscowo marszałków województw
- b. właściwych miejscowo wojewodów
- c. Głównego Geodetę Kraju
- d. właściwych miejscowo wojewódzkich inspektorów nadzoru geodezyjnego i kartograficznego

Twoja odpowiedź jest niepoprawna.

Poprawna odpowiedź to: Głównego Geodetę Kraju

Pytanie **701**

Nie udzielono odpowiedzi

Punkty: 1

Od orzeczeń wojewódzkiej komisji dyscyplinarnej orzekającej w sprawach odpowiedzialności zawodowej w dziedzinie geodezji i kartografii stronom służy odwołanie do:

Wybierz wszystkie poprawne:

- a. Głównego Geodety Kraju za pośrednictwem wojewódzkiej komisji dyscyplinarnej, która wydała zaskarżoną decyzję
- b. ministra właściwego w sprawach budownictwa, planowania i zagospodarowania przestrzennego oraz mieszkalnictwa
- c. właściwego miejscowo wojewody za pośrednictwem wojewódzkiej komisji dyscyplinarnej, która wydała zaskarżoną decyzję
- d. Odwoławczej Komisji Dyscyplinarnej za pośrednictwem wojewódzkiej komisji dyscyplinarnej, która wydała zaskarżoną decyzję

Twoja odpowiedź jest niepoprawna.

Poprawna odpowiedź to: Odwoławczej Komisji Dyscyplinarnej za pośrednictwem wojewódzkiej komisji dyscyplinarnej, która wydała zaskarżoną decyzję

Pytanie **702**

Nie udzielono odpowiedzi

Punkty: 1

Procedurę wznowienie znaków granicznych kończy:

Wybierz wszystkie poprawne:

- a. pouczenie że strony mogą wystąpić do wójta (burmistrza, prezydenta miasta) o rozgraniczenie
- b. żadne z wymienionych
- c. w przypadku zgodnego podpisania protokołu decyzja o umorzeniu postępowania administracyjnego
- d. decyzja wójta (burmistrza, prezydenta miasta) o ustaleniu granicy

Twoja odpowiedź jest niepoprawna.

Poprawna odpowiedź to: żadne z wymienionych

Pytanie **703**

Nie udzielono odpowiedzi

Punkty: 1

Wniosek osoby występującej o nadanie uprawnień zawodowych w dziedzinie geodezji i kartografii zawiera między innymi:

Wybierz wszystkie poprawne:

- a. adres zamieszkania
- b. zaświadczenie o ukończeniu kursu przygotowawczego
- c. aktualne badania lekarskie
- d. identyfikator NIP

Twoja odpowiedź jest niepoprawna.

Poprawna odpowiedź to: adres zamieszkania

Pytanie **704**

Nie udzielono odpowiedzi

Punkty: 1

Wojewódzkim inspektorem nadzoru geodezyjnego i kartograficznego może być osoba, która spełnia następujące wymagania:

Wybierz wszystkie poprawne:

- a. uzyskała pozytywną opinię Głównego Geodety Kraju
- b. korzysta w pełni z praw cywilnych i obywatelskich
- c. posiada 3-letni staż pracy w urzędach administracji rządowej lub w organach jednostek samorządu terytorialnego
- d. posiada dyplom ukończenia studiów wyższych na kierunku geodezyjnym lub pokrewnym

Twoja odpowiedź jest niepoprawna.

Prawidłowymi odpowiedziami są: korzysta w pełni z praw cywilnych i obywatelskich, posiada 3-letni staż pracy w urzędach administracji rządowej lub w organach jednostek samorządu terytorialnego

Pytanie **705**

Nie udzielono odpowiedzi

Punkty: 1

Mapy do celów prawnych to:

Wybierz wszystkie poprawne:

- a. mapa do ustalenia służebności gruntowych
- b. mapa ewidencyjna
- c. mapa z projektem podziału nieruchomości
- d. mapa z planem realizacyjnym

Twoja odpowiedź jest niepoprawna.

Prawidłowymi odpowiedziami są: mapa z projektem podziału nieruchomości, mapa do ustalenia służebności gruntowych

Pytanie **706**

Nie udzielono odpowiedzi

Punkty: 1

Właściciele nieruchomości ukształtowanych w sposób uniemożliwiający im racjonalne zagospodarowanie mogą złożyć wniosek o połączenie i ponowny podział na działki gruntu. Do wniosku należy dołączyć:

Wybierz wszystkie poprawne:

- a. zobowiązanie do dokonania zamiany w formie aktu notarialnego
- b. zobowiązanie do dokonania zamiany w formie decyzji
- c. zobowiązanie do dokonania zamiany w formie orzeczenia sądowego
- d. zobowiązanie do dokonania zamiany w formie postanowienia

Twoja odpowiedź jest niepoprawna.

Poprawna odpowiedź to: zobowiązanie do dokonania zamiany w formie aktu notarialnego

Pytanie **707**

Nie udzielono odpowiedzi

Punkty: 1

Organami właściwymi do spraw gospodarowania wodami są:

Wybierz wszystkie poprawne:

- a. wojewoda
- b. Prezes Wód Polskich
- c. dyrektor urzędu morskigo
- d. starosta

Twoja odpowiedź jest niepoprawna.

Prawidłowymi odpowiedziami są: wojewoda, starosta, dyrektor urzędu morskigo, Prezes Wód Polskich

Pytanie **708**

Nie udzielono odpowiedzi

Punkty: 1

Ochrona znaków geodezyjnych polega na:

Wybierz wszystkie poprawne:

- a. ustawieniu urządzeń zabezpieczających
- b. wykonywaniu konserwacji znaków
- c. wykonywaniu przeglądu znaków
- d. doręczeniu właścicielowi nieruchomości zawiadomienia o umieszczeniu znaku na nieruchomości

Twoja odpowiedź jest niepoprawna.

Prawidłowymi odpowiedziami są: wykonywaniu przeglądu znaków, wykonywaniu konserwacji znaków, doręczeniu właścicielowi nieruchomości zawiadomienia o umieszczeniu znaku na nieruchomości, ustawieniu urządzeń zabezpieczających

Pytanie **709**

Nie udzielono odpowiedzi

Punkty: 1

Geodezyjny pomiar sytuacyjny wykonuje się w sposób zapewniający określenie położenia szczegółu terenowego względem punktów poziomej osnowy geodezyjnej lub pomiarowej, z dokładnością nie mniejszą niż:

Wybierz wszystkie poprawne:

- a. 0,30 m – w przypadku szczegółów terenowych III grupy
- b. 0,20 m – w przypadku szczegółów terenowych II grupy
- c. 0,10 m – w przypadku szczegółów terenowych I grupy
- d. 0,15 m – w przypadku szczegółów terenowych II grupy

Twoja odpowiedź jest niepoprawna.

Poprawna odpowiedź to: 0,10 m – w przypadku szczegółów terenowych I grupy

Pytanie **710**

Nie udzielono odpowiedzi

Punkty: 1

W obecnym stanie prawnym postępowanie rozgraniczeniowe w trakcie trwania postępowania scaleniowego z ustawy O scalaniu i wymianie gruntów prowadzi:

Wybierz wszystkie poprawne:

- a. organ prowadzący postępowanie scaleniowe z ustawy O scalaniu i wymianie gruntów
- b. organ prowadzący postępowanie rozgraniczeniowe z ustawy Prawo geodezyjne i kartograficzne w porozumieniu z organem prowadzącym postępowanie scaleniowe z ustawy O scalaniu i wymianie gruntów
- c. organ prowadzący postępowanie rozgraniczeniowe z ustawy Prawo geodezyjne i kartograficzne
- d. żaden z nich

Twoja odpowiedź jest niepoprawna.

Poprawna odpowiedź to: organ prowadzący postępowanie scaleniowe z ustawy O scalaniu i wymianie gruntów

Pytanie **711**

Nie udzielono odpowiedzi

Punkty: 1

Kopie materiałów zasobu udostępniane w formie dokumentów elektronicznych opatruje się klauzulą urzędową zawierającą:

Wybierz wszystkie poprawne:

- a. identyfikator ewidencyjny materiału zasobu
- b. nazwę wykonawcy prac, któremu udostępniane są kopie materiałów
- c. nazwę materiału zasobu
- d. datę wykonania kopii materiału zasobu

Twoja odpowiedź jest niepoprawna.

Prawidłowymi odpowiedziami są: nazwę materiału zasobu, identyfikator ewidencyjny materiału zasobu, datę wykonania kopii materiału zasobu

Pytanie **712**

Nie udzielono odpowiedzi

Punkty: 1

Kto może wydać decyzję w sprawie ustalenia linii brzegu:

Wybierz wszystkie poprawne:

- a. minister właściwy do spraw gospodarki wodnej
- b. marszałek województwa
- c. właściwy terenowy organ administracji morskiej
- d. starosta

Twoja odpowiedź jest niepoprawna.

Prawidłowymi odpowiedziami są: właściwy terenowy organ administracji morskiej, minister właściwy do spraw gospodarki wodnej

Pytanie **713**

Nie udzielono odpowiedzi

Punkty: 1

Prowadzenie ksiąg wieczystych należy do właściwości:

Wybierz wszystkie poprawne:

- a. starostw powiatowych
- b. sądów administracyjnych
- c. sądów okręgowych
- d. sądów rejonowych

Twoja odpowiedź jest niepoprawna.

Poprawna odpowiedź to: sądów rejonowych

Pytanie **714**

Nie udzielono odpowiedzi

Punkty: 1

Co do zasady na naradzie koordynacyjnej uzgodnieniu nie podlega usytuowanie:

Wybierz wszystkie poprawne:

- a. przyłącza
- b. sieci uzbrojenia terenu sytuowanych wyłącznie w granicach działki budowlanej
- c. sieci uzbrojenia terenu na terenach zamkniętych
- d. sieci uzbrojenia terenu o długości przewodu poniżej 25m

Twoja odpowiedź jest niepoprawna.

Prawidłowymi odpowiedziami są: przyłącza, sieci uzbrojenia terenu sytuowanych wyłącznie w granicach działki budowlanej, sieci uzbrojenia terenu na terenach zamkniętych

Pytanie **715**

Nie udzielono odpowiedzi

Punkty: 1

Użytki gruntowe wykazywane w ewidencji dzielą się na następujące grupy:

Wybierz wszystkie poprawne:

- a. pastwiska trwałe, oznaczone symbolem Ps
- b. żadna z wymienionych odpowiedzi nie jest poprawna
- c. grunty rolne zabudowane, oznaczone symbolem Br
- d. grunty orne, oznaczone symbolem R

Twoja odpowiedź jest niepoprawna.

Poprawna odpowiedź to: żadna z wymienionych odpowiedzi nie jest poprawna

Pytanie **716**

Nie udzielono odpowiedzi

Punkty: 1

Tereny zamknięte ustalane są :

Wybierz wszystkie poprawne:

- a. w drodze ratyfikowanych umów
- b. w drodze porozumień
- c. w drodze decyzji
- d. w drodze postanowienia organów

Twoja odpowiedź jest niepoprawna.

Poprawna odpowiedź to: w drodze decyzji

Pytanie **717**

Nie udzielono odpowiedzi

Punkty: 1

Załatwienie sprawy w postępowaniu uproszczonym powinno nastąpić:

Wybierz wszystkie poprawne:

- a. niezwłocznie, nie później niż w ciągu 14 dni od dnia wszczęcia postępowania
- b. niezwłocznie, nie później niż w terminie miesiąca od dnia wszczęcia postępowania
- c. niezwłocznie, nie później niż w ciągu 21 dni od dnia wszczęcia postępowania
- d. niezwłocznie, nie później niż w ciągu 7 dni od dnia wszczęcia postępowania

Twoja odpowiedź jest niepoprawna.

Poprawna odpowiedź to: niezwłocznie, nie później niż w terminie miesiąca od dnia wszczęcia postępowania

Pytanie **718**

Nie udzielono odpowiedzi

Punkty: 1

Do zadań gminy należy:

Wybierz wszystkie poprawne:

- a. prowadzenie rejestru podziału terytorialnego kraju
- b. prowadzenie ewidencji nazw geograficznych
- c. umieszczanie i utrzymywanie w należyтым stanie tabliczek z nazwami ulic i palaców w miastach oraz innych miejscowościach na obszarze gminy
- d. ustalanie numerów porządkowych

Twoja odpowiedź jest niepoprawna.

Prawidłowymi odpowiedziami są: ustalanie numerów porządkowych, umieszczanie i utrzymywanie w należyтым stanie tabliczek z nazwami ulic i palaców w miastach oraz innych miejscowościach na obszarze gminy

Pytanie **719**

Nie udzielono odpowiedzi

Punkty: 1

Szkice graniczne, stanowiące integralną część protokołu ustalenia przebiegu granic działek ewidencyjnych, zawierają:

Wybierz wszystkie poprawne:

- a. numer księgi wieczystej
- b. podpisy osób zawiadomionych o czynnościach ustalenia granic działek ewidencyjnych
- c. podpis geodety uprawnionego, który sporządził szkic graniczny
- d. informacje o spornych odcinkach granic działek ewidencyjnych

Twoja odpowiedź jest niepoprawna.

Prawidłowymi odpowiedziami są: informacje o spornych odcinkach granic działek ewidencyjnych, podpis geodety uprawnionego, który sporządził szkic graniczny

Pytanie **720**

Nie udzielono odpowiedzi

Punkty: 1

Co należy do obowiązków kierownika prac geodezyjnych:

Wybierz wszystkie poprawne:

- a. kierowanie pracami geodezyjnymi, podlegającymi zgłoszeniu do państwowego zasobu geodezyjnego i kartograficznego, oraz sprawowanie nad nimi bezpośredniego nadzoru
- b. zawiadomienie Organu Służby Geodezyjnej i Kartograficznej, do którego zostały zgłoszone prace geodezyjne, o zakończeniu tych prac
- c. przekazanie organowi Służby Geodezyjnej i Kartograficznej, do którego zostały zgłoszone prace geodezyjne, zbiory nowych, zmodyfikowanych lub zweryfikowanych danych oraz dokumenty powstałe w wyniku wykonanej pracy geodezyjnej
- d. zgłoszenie pracy geodezyjnej przed jej rozpoczęciem

Twoja odpowiedź jest niepoprawna.

Poprawna odpowiedź to: kierowanie pracami geodezyjnymi, podlegającymi zgłoszeniu do państwowego zasobu geodezyjnego i kartograficznego, oraz sprawowanie nad nimi bezpośredniego nadzoru

Pytanie **721**

Nie udzielono odpowiedzi

Punkty: 1

Zawiadomienie o czynnościach podjętych w celu ustalenia przebiegu granic działek ewidencyjnych wykonawca prac geodezyjnych doręcza:

Wybierz wszystkie poprawne:

- a. sąsiadom
- b. użytkownikom gruntów państwowych
- c. użytkownikom wieczystym
- d. właścicielom

Twoja odpowiedź jest niepoprawna.

Prawidłowymi odpowiedziami są: właścicielom, użytkownikom wieczystym, użytkownikom gruntów państwowych

Pytanie **722**

Nie udzielono odpowiedzi

Punkty: 1

Tereny zamknięte to:

Wybierz wszystkie poprawne:

- a. tereny o charakterze zastrzeżonym ze względu na obronność i bezpieczeństwo państwa, określone przez marszałków województw
- b. tereny o charakterze zastrzeżonym ze względu na obronność i bezpieczeństwo państwa, określone przez właściwych ministrów i kierowników urzędów centralnych
- c. tereny, których właściciele zastrzegli je i zgłosili do Głównego Urzędu Geodezji i Kartografii
- d. tereny o charakterze zastrzeżonym ze względu na obronność i bezpieczeństwo państwa, określone przez wojewodów

Twoja odpowiedź jest niepoprawna.

Poprawna odpowiedź to: tereny o charakterze zastrzeżonym ze względu na obronność i bezpieczeństwo państwa, określone przez właściwych ministrów i kierowników urzędów centralnych

Pytanie **723**

Nie udzielono odpowiedzi

Punkty: 1

Ochronie podlegają:

Wybierz wszystkie poprawne:

- a. budowle triangulacyjne
- b. znaki geodezyjne
- c. punkty graniczne
- d. urządzenia zabezpieczające znaki geodezyjne

Twoja odpowiedź jest niepoprawna.

Prawidłowymi odpowiedziami są: budowle triangulacyjne, urządzenia zabezpieczające znaki geodezyjne, znaki geodezyjne

Pytanie **724**

Nie udzielono odpowiedzi

Punkty: 1

Pierwszy człon identyfikatora ewidencyjnego materiału zasobu jest:

Wybierz wszystkie poprawne:

- a. czterocyfrową liczbą
- b. identyfikatorem TERYT
- c. literą C, W lub P
- d. skrótem PL

Twoja odpowiedź jest niepoprawna.

Poprawna odpowiedź to: literą C, W lub P

Pytanie **725**

Nie udzielono odpowiedzi

Punkty: 1

Wybierz oznaczenia stosowane do oznaczenia rodzaju nawierzchni jezdni na mapie zasadniczej:

Wybierz wszystkie poprawne:

- a. mb - masa bitumiczna
- b. zw - zwarta
- c. bt - bardzo twarda
- d. gr - grząska

Twoja odpowiedź jest niepoprawna.

Poprawna odpowiedź to: mb - masa bitumiczna

Pytanie **726**

Nie udzielono odpowiedzi

Punkty: 1

Wynikiem części wstępnej postępowania kwalifikacyjnego dotyczącego nabycia uprawnień zawodowych w dziedzinie geodezji i kartografii, z pominięciem osób zainteresowanych, o których mowa w art. 44 ust. 3 oraz art. 44a ust. 1 i 3 ustawy Prawo geodezyjne i kartograficzne, jest rozstrzygnięcie o:

Wybierz wszystkie poprawne:

- a. dopuszczeniu warunkowym osoby zainteresowanej do części sprawdzającej postępowania kwalifikacyjnego
- b. niedopuszczeniu osoby zainteresowanej do części sprawdzającej postępowania kwalifikacyjnego
- c. dopuszczeniu osoby zainteresowanej do części sprawdzającej postępowania kwalifikacyjnego
- d. odroczonym dopuszczeniu osoby zainteresowanej do części sprawdzającej postępowania kwalifikacyjnego

Twoja odpowiedź jest niepoprawna.

Prawidłowymi odpowiedziami są: dopuszczeniu osoby zainteresowanej do części sprawdzającej postępowania kwalifikacyjnego, niedopuszczeniu osoby zainteresowanej do części sprawdzającej postępowania kwalifikacyjnego

Pytanie **727**

Nie udzielono odpowiedzi

Punkty: 1

W procesie modernizacji ewidencji gruntów i budynków zarządzanej przez starostę, każdy czyjego interesu prawnego dotyczą dane ewidencyjne, odpowiednio do danego etapu tego procesu, może składać:

Wybierz wszystkie poprawne:

- a. uwagi
- b. zarzuty
- c. zażalenia
- d. zastrzeżenia

Twoja odpowiedź jest niepoprawna.

Prawidłowymi odpowiedziami są: zarzuty, uwagi

Pytanie **728**

Nie udzielono odpowiedzi

Punkty: 1

Rękojmia wiary publicznej ksiąg wieczystych nie chroni:

Wybierz wszystkie poprawne:

- a. służebności drogi koniecznej
- b. rozporządzeń nieodpłatnych
- c. prawa dożywocia
- d. dokonanych na rzecz nabywcy działającego w złej wierze

Twoja odpowiedź jest niepoprawna.

Prawidłowymi odpowiedziami są: rozporządzeń nieodpłatnych, dokonanych na rzecz nabywcy działającego w złej wierze

Pytanie **729**

Nie udzielono odpowiedzi

Punkty: 1

Prace kartograficzne obejmują:

Wybierz wszystkie poprawne:

- a. wykonywanie map topograficznych
- b. wykonywanie map specjalnych
- c. wykonywanie map ogólnogeograficznych
- d. wykonywanie map tematycznych

Twoja odpowiedź jest niepoprawna.

Prawidłowymi odpowiedziami są: wykonywanie map specjalnych, wykonywanie map topograficznych, wykonywanie map ogólnogeograficznych, wykonywanie map tematycznych

Pytanie **730**

Nie udzielono odpowiedzi

Punkty: 1

Starosta podaje do publicznej wiadomości informację o rozpoczęciu prac geodezyjnych związanych z modernizacją ewidencji gruntów i budynków, poprzez jej wywieszenie na tablicy ogłoszeń w siedzibie starostwa powiatowego na okres:

Wybierz wszystkie poprawne:

- a. 14 dni roboczych
- b. 15 dni kalendarzowych
- c. 14 dni
- d. 21 dni kalendarzowych

Twoja odpowiedź jest niepoprawna.

Poprawna odpowiedź to: 14 dni





Pytanie **731**

Nie udzielono odpowiedzi

Punkty: 1

Który znak kartograficzny przedstawia szczegółową osnowę geodezyjną poziomą:

Wybierz wszystkie poprawne:

- a.  M34001Aa1-SH10010
- b.  M34001A-GB0010
- c.  M34001Aa1-SP10010
- d.  M34001A-GF0010

Twoja odpowiedź jest niepoprawna.

Poprawna odpowiedź to:  M34001Aa1-SP10010

Pytanie **732**

Nie udzielono odpowiedzi

Punkty: 1

Do grup użytków gruntowych wykazywanych w ewidencji gruntów i budynków należą:

Wybierz wszystkie poprawne:

- a. nieużytki
- b. użytki ekologiczne
- c. użytki rolne
- d. grunty rolne

Twoja odpowiedź jest niepoprawna.

Poprawna odpowiedź to: grunty rolne

Pytanie **733**

Nie udzielono odpowiedzi

Punkty: 1

Własność może być ograniczona:

Wybierz wszystkie poprawne:

- a. tylko w drodze ustawy
- b. w drodze decyzji
- c. tylko w zakresie, w jakim nie narusza ona istoty prawa własności
- d. w drodze rozporządzenia

Twoja odpowiedź jest niepoprawna.

Prawidłowymi odpowiedziami są: tylko w drodze ustawy, tylko w zakresie, w jakim nie narusza ona istoty prawa własności

Pytanie **734**

Nie udzielono odpowiedzi

Punkty: 1

W przypadku, gdy dla danego obiektu bazy BDOT500 dopuszcza się reprezentację geometryczną obiektu za pomocą punktu albo poligonu, reprezentację punktową stosuje się:

Wybierz wszystkie poprawne:

- a. jeżeli średnica obiektu lub jego wymiary są mniejsze niż 0,25 m lub równe 0,25 m
- b. jeżeli średnica obiektu lub jego wymiary są mniejsze niż 0,75 m lub równe 0,75 m
- c. jeżeli średnica obiektu lub jego wymiary są mniejsze niż 0,50 m lub równe 0,50 m
- d. jeżeli średnica obiektu lub jego wymiary są mniejsze niż 0,65 m lub równe 0,65 m

Twoja odpowiedź jest niepoprawna.

Poprawna odpowiedź to: jeżeli średnica obiektu lub jego wymiary są mniejsze niż 0,75 m lub równe 0,75 m

Pytanie **735**

Nie udzielono odpowiedzi

Punkty: 1

Państwowy rejestr podstawowych osnów geodezyjnych, grawimetrycznych i magnetycznych prowadzi:

Wybierz wszystkie poprawne:

- a. Starosta
- b. Wojewódzki Inspektor Nadzoru Geodezyjnego i Kartograficznego
- c. Główny Geodeta Kraju
- d. Minister ds. Obrony Narodowej

Twoja odpowiedź jest niepoprawna.

Poprawna odpowiedź to: Główny Geodeta Kraju

Pytanie **736**

Nie udzielono odpowiedzi

Punkty: 1

Dla przewodów sieci niezidentyfikowanej GESUT wyróżnia się następujące typy przewodów:

Wybierz wszystkie poprawne:

- a. inne
- b. wysokiego parametru
- c. nie wyróżnia się typów przewodów
- d. niskiego parametru

Twoja odpowiedź jest niepoprawna.

Poprawna odpowiedź to: nie wyróżnia się typów przewodów

Pytanie **737**

Nie udzielono odpowiedzi

Punkty: 1

O dokonanych zmianach w danych ewidencyjnych starosta, w terminie 14 dni od dokonania zmiany w ewidencji, zawiadamia:

Wybierz wszystkie poprawne:

- a. wydział ksiąg wieczystych właściwego miejscowo sądu rejonowego - w przypadku zmian danych objętych działem I ksiąg wieczystych
- b. organy ścigania
- c. wydział ksiąg wieczystych właściwego miejscowo sądu rejonowego - w przypadku zmian danych objętych działem IV ksiąg wieczystych
- d. organy podatkowe

Twoja odpowiedź jest niepoprawna.

Prawidłowymi odpowiedziami są: organy podatkowe, wydział ksiąg wieczystych właściwego miejscowo sądu rejonowego - w przypadku zmian danych objętych działem I ksiąg wieczystych

Pytanie **738**

Nie udzielono odpowiedzi

Punkty: 1

W rozumieniu kodeksu postępowania administracyjnego Prezes Rady Ministrów lub właściwi ministrowie są organami naczelnymi w stosunku do:

Wybierz wszystkie poprawne:

- a. organów jednostek samorządu terytorialnego
- b. samorządowych kolegiów odwoławczych
- c. organów administracji rządowej
- d. organów państwowych i samorządowych jednostek organizacyjnych

Twoja odpowiedź jest niepoprawna.

Prawidłowymi odpowiedziami są: organów państwowych i samorządowych jednostek organizacyjnych, organów administracji rządowej, organów jednostek samorządu terytorialnego

Pytanie **739**

Nie udzielono odpowiedzi

Punkty: 1

Zażalenia mogą być wnoszone:

Wybierz wszystkie poprawne:

- a. za pomocą telefaksu
- b. pisemnie
- c. ustnie do protokołu
- d. telegraficznie

Twoja odpowiedź jest niepoprawna.

Prawidłowymi odpowiedziami są: pisemnie, ustnie do protokołu, za pomocą telefaksu

Pytanie **740**

Nie udzielono odpowiedzi

Punkty: 1

Organem nadzoru geodezyjnego i kartograficznego między innymi jest:

Wybierz wszystkie poprawne:

- a. wojewoda
- b. Główny Geodeta Kraju
- c. starosta
- d. marszałek województwa

Twoja odpowiedź jest niepoprawna.

Prawidłowymi odpowiedziami są: Główny Geodeta Kraju, wojewoda

Pytanie **741**

Nie udzielono odpowiedzi

Punkty: 1

Danymi ewidencyjnymi dotyczącymi działki ewidencyjnej są:

Wybierz wszystkie poprawne:

- a. numer księgi wieczystej
- b. oznaczenie dokumentów określających inne niż własność uprawnienia do działki ewidencyjnej
- c. adres, nawet jeżeli nie został określony
- d. oznaczenie jednostki rejestrowej gruntów, do której należy działka ewidencyjna

Twoja odpowiedź jest niepoprawna.

Prawidłowymi odpowiedziami są: numer księgi wieczystej, oznaczenie dokumentów określających inne niż własność uprawnienia do działki ewidencyjnej, oznaczenie jednostki rejestrowej gruntów, do której należy działka ewidencyjna

Pytanie **742**

Nie udzielono odpowiedzi

Punkty: 1

Organizacja społeczna w sprawie dotyczącej innej osoby:

Wybierz wszystkie poprawne:

- a. może występować z żądaniem wszczęcia postępowania, jeżeli jest to uzasadnione celami statutowymi tej organizacji i gdy przemawia za tym interes społeczny
- b. może występować z żądaniem dopuszczenia jej do udziału w postępowaniu, jeżeli jest to uzasadnione celami statutowymi tej organizacji i gdy przemawia za tym interes społeczny
- c. nie może występować z żądaniem wszczęcia postępowania
- d. nie może występować z żądaniem dopuszczenia jej do udziału w postępowaniu

Twoja odpowiedź jest niepoprawna.

Prawidłowymi odpowiedziami są: może występować z żądaniem wszczęcia postępowania, jeżeli jest to uzasadnione celami statutowymi tej organizacji i gdy przemawia za tym interes społeczny, może występować z żądaniem dopuszczenia jej do udziału w postępowaniu, jeżeli jest to uzasadnione celami statutowymi tej organizacji i gdy przemawia za tym interes społeczny

Pytanie **743**

Nie udzielono odpowiedzi

Punkty: 1

Plan zagospodarowania przestrzennego województwa uchwała:

Wybierz wszystkie poprawne:

- a. wojewoda
- b. wicemarszałek województwa
- c. marszałek województwa
- d. sejmik województwa

Twoja odpowiedź jest niepoprawna.

Poprawna odpowiedź to: sejmik województwa

Pytanie **744**

Nie udzielono odpowiedzi

Punkty: 1

'Krajowy rejestr urzędowy podziału terytorialnego kraju' (TERYT) obejmuje systemy:

Wybierz wszystkie poprawne:

- a. identyfikatorów i nazw jednostek podziału terytorialnego
- b. rejonów urbanistycznych
- c. identyfikatorów i nazw miejscowości
- d. rejonów statystycznych i obwodów spisowych

Twoja odpowiedź jest niepoprawna.

Prawidłowymi odpowiedziami są: identyfikatorów i nazw miejscowości, identyfikatorów i nazw jednostek podziału terytorialnego, rejonów statystycznych i obwodów spisowych

Pytanie **745**

Nie udzielono odpowiedzi

Punkty: 1

Organ może dokonywać zawiadomienia o decyzjach i innych czynnościach organu administracji publicznej w formie obwieszczenia pod warunkiem, że przepis szczególny nie stanowi inaczej, jeżeli w postępowaniu bierze udział:

Wybierz wszystkie poprawne:

- a. więcej niż 50 stron
- b. więcej niż 20 stron
- c. więcej niż 10 stron
- d. więcej niż 30 stron

Twoja odpowiedź jest niepoprawna.

Poprawna odpowiedź to: więcej niż 20 stron

Pytanie **746**

Nie udzielono odpowiedzi

Punkty: 1

Organ administracji publicznej doręcza pisma między innymi:

Wybierz wszystkie poprawne:

- a. za pokwitowaniem przez inne upoważniane osoby lub organy
- b. za pokwitowaniem przez swoich pracowników
- c. za pomocą środków komunikacji elektronicznej
- d. za pokwitowaniem przez operatora pocztowego

Twoja odpowiedź jest niepoprawna.

Prawidłowymi odpowiedziami są: za pomocą środków komunikacji elektronicznej, za pokwitowaniem przez operatora pocztowego, za pokwitowaniem przez swoich pracowników, za pokwitowaniem przez inne upoważniane osoby lub organy

Pytanie **747**

Nie udzielono odpowiedzi

Punkty: 1

Zarządzenia Prezesa Rady Ministrów:

Wybierz wszystkie poprawne:

- a. mają charakter wewnętrzny
- b. mogą stanowić podstawy decyzji wobec osób prawnych
- c. są wydawane tylko na podstawie ustawy
- d. nie mogą stanowić podstawy decyzji wobec obywateli

Twoja odpowiedź jest niepoprawna.

Prawidłowymi odpowiedziami są: nie mogą stanowić podstawy decyzji wobec obywateli, mają charakter wewnętrzny, są wydawane tylko na podstawie ustawy

Pytanie **748**

Nie udzielono odpowiedzi

Punkty: 1

Uchwały podejmowane przez Radę Ministrów :

Wybierz wszystkie poprawne:

- a. obowiązują na terenie całego kraju
- b. mają charakter wewnętrzny
- c. mają charakter zewnętrzny
- d. obowiązują tylko jednostki organizacyjnie podległe organowi wydającemu te akty

Twoja odpowiedź jest niepoprawna.

Prawidłowymi odpowiedziami są: mają charakter wewnętrzny, obowiązują tylko jednostki organizacyjnie podległe organowi wydającemu te akty

Pytanie **749**

Nie udzielono odpowiedzi

Punkty: 1

Kto wykorzystuje materiały centralnego zasobu bez wymaganej licencji lub niezgodnie z warunkami licencji lub udostępnia je wbrew postanowieniom licencji osobom trzecim, podlega:

Wybierz wszystkie poprawne:

- a. karze pieniężnej w wysokości dwudziestokrotności opłaty za udostępnienie tych materiałów nałożonej przez wojewódzkiego inspektora nadzoru geodezyjnego i kartograficznego
- b. żadna z powyższych
- c. karze pieniężnej w wysokości dziesięciokrotności opłaty za udostępnienie tych materiałów nałożonej w formie decyzji administracyjnej przez wojewódzkiego inspektora nadzoru geodezyjnego i kartograficznego
- d. karze pieniężnej w wysokości trzydziestokrotności opłaty za udostępnienie tych materiałów nałożonej przez wojewódzkiego inspektora nadzoru geodezyjnego i kartograficznego

Twoja odpowiedź jest niepoprawna.

Poprawna odpowiedź to: karze pieniężnej w wysokości dziesięciokrotności opłaty za udostępnienie tych materiałów nałożonej w formie decyzji administracyjnej przez wojewódzkiego inspektora nadzoru geodezyjnego i kartograficznego

Pytanie **750**

Nie udzielono odpowiedzi

Punkty: 1

Materiały zasobu pozyskuje się do państwowego zasobu geodezyjnego i kartograficznego w wyniku:

Wybierz wszystkie poprawne:

- a. działań organu prowadzącego zasób
- b. realizacji prac geodezyjnych lub prac kartograficznych
- c. archiwizacji materiałów zasobu
- d. przyjęcia darowizny

Twoja odpowiedź jest niepoprawna.

Prawidłowymi odpowiedziami są: realizacji prac geodezyjnych lub prac kartograficznych, działań organu prowadzącego zasób

Pytanie **751**

Nie udzielono odpowiedzi

Punkty: 1

Informacje zawarte w ewidencji gruntów i budynków podlegają aktualizacji z urzędu, jeżeli zmiany tych informacji wynikają z:

Wybierz wszystkie poprawne:

- a. materiałów zasobu
- b. wykrycia błędnych informacji
- c. przepisów prawa
- d. ostatecznej decyzji administracyjnej o zatwierdzeniu gleboznawczej klasyfikacji gruntów

Twoja odpowiedź jest niepoprawna.

Prawidłowymi odpowiedziami są: materiałów zasobu, przepisów prawa, wykrycia błędnych informacji, ostatecznej decyzji administracyjnej o zatwierdzeniu gleboznawczej klasyfikacji gruntów

Pytanie **752**

Nie udzielono odpowiedzi

Punkty: 1

Nadzór nad pracami geodezyjnymi i kartograficznymi na terenach zamkniętych polega między innymi na ocenie:

Wybierz wszystkie poprawne:

- a. zgodności wykonywania map terenu zamkniętego zawierających w swojej treści położenie sieci uzbrojenia terenu i innych elementów zagospodarowania terenu z wymogami dotyczącymi opracowania mapy zasadniczej, określonymi w odrębnych przepisach
- b. przestrzegania przy ich wykonywaniu przepisów o ochronie informacji niejawnych
- c. posiadania przez wykonawców prac geodezyjnych i kartograficznych zezwoleń na wykonywanie tych prac, określonych w przepisach odrębnych
- d. zgodności wykonywania pomiarów i opracowań geodezyjnych terenu zamkniętego z wymogami dotyczącymi pomiarów i opracowań geodezyjnych, określonych w odrębnych przepisach

Twoja odpowiedź jest niepoprawna.

Prawidłowymi odpowiedziami są: przestrzegania przy ich wykonywaniu przepisów o ochronie informacji niejawnych, zgodności wykonywania map terenu zamkniętego zawierających w swojej treści położenie sieci uzbrojenia terenu i innych elementów zagospodarowania terenu z wymogami dotyczącymi opracowania mapy zasadniczej, określonymi w odrębnych przepisach, zgodności wykonywania pomiarów i opracowań geodezyjnych terenu zamkniętego z wymogami dotyczącymi pomiarów i opracowań geodezyjnych, określonych w odrębnych przepisach, posiadania przez wykonawców prac geodezyjnych i kartograficznych zezwoleń na wykonywanie tych prac, określonych w przepisach odrębnych

Pytanie **753**

Nie udzielono odpowiedzi

Punkty: 1

Główny Geodeta Kraju jest organem wiodącym w zakresie między innymi następujących tematów danych przestrzennych:

Wybierz wszystkie poprawne:

- a. geologia
- b. jednostki statystyczne
- c. jednostki administracyjne, rozumiane jako jednostki zasadniczego podziału terytorialnego kraju
- d. obszary chronione, rozumiane jako obszary wyznaczone lub zarządzane w ramach prawa międzynarodowego, europejskiego prawa wspólnotowego lub prawa państw członkowskich Wspólnot Europejskich

Twoja odpowiedź jest niepoprawna.

Poprawna odpowiedź to: jednostki administracyjne, rozumiane jako jednostki zasadniczego podziału terytorialnego kraju

Pytanie **754**

Nie udzielono odpowiedzi

Punkty: 1

Podstawowe osnowy geodezyjne ze względu na ich dokładność dzielą się na klasy:

Wybierz wszystkie poprawne:

- a. pierwotną
- b. I klasy
- c. fundamentalną
- d. bazową

Twoja odpowiedź jest niepoprawna.

Prawidłowymi odpowiedziami są: fundamentalną, bazową

Pytanie **755**

Nie udzielono odpowiedzi

Punkty: 1

Podjęcie przez radę gminy uchwały w sprawie nadania nazwy drodze wewnętrznej wymaga zgody :

Wybierz wszystkie poprawne:

- a. rady gminy, po zasięgnięciu opinii właściwego zarządu powiatu
- b. rady gminy, po zasięgnięciu opinii właściwego starosty
- c. rady gminy
- d. właścicieli terenów, na której jest zlokalizowana

Twoja odpowiedź jest niepoprawna.

Poprawna odpowiedź to: właścicieli terenów, na której jest zlokalizowana

Pytanie **756**

Nie udzielono odpowiedzi

Punkty: 1

W ewidencji gruntów i budynków nie wykazuje się informacji o:

Wybierz wszystkie poprawne:

- a. lokalach
- b. obwodach spisowych
- c. rejonach statystycznych
- d. dzierżawach

Twoja odpowiedź jest niepoprawna.

Prawidłowymi odpowiedziami są: rejonach statystycznych, obwodach spisowych, dzierżawach

Pytanie **757**

Nie udzielono odpowiedzi

Punkty: 1

Główny Geodeta Kraju wykonuje swoje zadania przy pomocy:

Wybierz wszystkie poprawne:

- a. geodetów powiatowych
- b. Centralnego Ośrodka Dokumentacji Geodezyjnej i Kartograficznej
- c. Głównego Urzędu Geodezji i Kartografii
- d. wojewódzkich inspektorów nadzoru geodezyjnego i kartograficznego

Twoja odpowiedź jest niepoprawna.

Poprawna odpowiedź to: Głównego Urzędu Geodezji i Kartografii

Pytanie **758**

Nie udzielono odpowiedzi

Punkty: 1

W trybie przepisów ustawy – Prawo geodezyjne i kartograficzne dla obszaru kraju zakłada się i prowadzi w systemie teleinformatycznym bazy danych następujących rejestrów publicznych:

Wybierz wszystkie poprawne:

- a. geodezyjna ewidencje sieci uzbrojenia terenu
- b. ewidencja miejscowości ulic i adresów
- c. państwowy rejestr nazw geograficznych
- d. krajowy rejestr podziału terytorialnego kraju (TERYT)

Twoja odpowiedź jest niepoprawna.

Prawidłowymi odpowiedziami są: państwowy rejestr nazw geograficznych, ewidencja miejscowości ulic i adresów, geodezyjna ewidencje sieci uzbrojenia terenu

Pytanie **759**

Nie udzielono odpowiedzi

Punkty: 1

Kto może być wykonawcą pracy geodezyjnej?

Wybierz wszystkie poprawne:

- a. osoba legitymująca się uprawnieniami zawodowymi w dziedzinie geodezji i kartografii w przypadku wykonywania przez tę osobę funkcji biegłego sądowego lub mierniczego górniczego
- b. geodeta uprawniony
- c. przedsiębiorca
- d. jednostka organizacyjna

Twoja odpowiedź jest niepoprawna.

Prawidłowymi odpowiedziami są: jednostka organizacyjna, przedsiębiorca, osoba legitymująca się uprawnieniami zawodowymi w dziedzinie geodezji i kartografii w przypadku wykonywania przez tę osobę funkcji biegłego sądowego lub mierniczego górniczego

Pytanie **760**

Nie udzielono odpowiedzi

Punkty: 1

Kontrola którą wykonuje wojewoda polega na sprawdzeniu:

Wybierz wszystkie poprawne:

- a. legalności, gospodarności, celowości i rzetelności – w odniesieniu do działalności innych podmiotów
- b. legalności, gospodarności, celowości i rzetelności – w odniesieniu do działalności organów administracji rządowej
- c. legalności, gospodarności, celowości i rzetelności – w odniesieniu do działalności organów samorządu terytorialnego
- d. legalności, gospodarności i rzetelności – w odniesieniu do działalności organów samorządu terytorialnego

Twoja odpowiedź jest niepoprawna.

Prawidłowymi odpowiedziami są: legalności, gospodarności, celowości i rzetelności – w odniesieniu do działalności organów administracji rządowej, legalności, gospodarności, celowości i rzetelności – w odniesieniu do działalności innych podmiotów, legalności, gospodarności i rzetelności – w odniesieniu do działalności organów samorządu terytorialnego

Pytanie **761**

Nie udzielono odpowiedzi

Punkty: 1

Wyniki pomiaru kontrolnego, przy wykonywaniu pomiarów z wykorzystaniem technik satelitarnych GNSS, muszą spełniać warunki:

Wybierz wszystkie poprawne:

- a. $dx \leq 0,09$ m i $dy \leq 0,09$ m oraz $dh \leq 0,12$ m jeżeli punkt kontrolny posiada określoną wysokość
- b. $dx \leq 0,12$ m i $dy \leq 0,12$ m oraz $dh \leq 0,09$ m jeżeli punkt kontrolny posiada określoną wysokość
- c. $dx \leq 0,09$ m i $dy \leq 0,12$ m oraz $dh \leq 0,09$ m jeżeli punkt kontrolny posiada określoną wysokość
- d. $dx \leq 0,12$ m i $dy \leq 0,12$ m oraz $dh \leq 0,12$ m jeżeli punkt kontrolny posiada określoną wysokość

Twoja odpowiedź jest niepoprawna.

Poprawna odpowiedź to: $dx \leq 0,12$ m i $dy \leq 0,12$ m oraz $dh \leq 0,09$ m jeżeli punkt kontrolny posiada określoną wysokość

Pytanie **762**

Nie udzielono odpowiedzi

Punkty: 1

Jednostki miar inne niż legalne jednostki miar mogą być stosowane na mocy porozumień międzynarodowych:

Wybierz wszystkie poprawne:

- a. w transporcie kolejowym
- b. w geodezji
- c. w transporcie morskim
- d. w transporcie lotniczym

Twoja odpowiedź jest niepoprawna.

Prawidłowymi odpowiedziami są: w transporcie morskim, w transporcie lotniczym, w transporcie kolejowym

Pytanie **763**

Nie udzielono odpowiedzi

Punkty: 1

Standardowe opracowania kartograficzne w skalach: 1:25 000 i 1: 50 000 tworzy, prowadzi i udostępnia :

Wybierz wszystkie poprawne:

- a. prezydent miasta na prawach powiatu
- b. Główny Geodeta Kraju
- c. starosta
- d. marszałek województwa

Twoja odpowiedź jest niepoprawna.

Poprawna odpowiedź to: Główny Geodeta Kraju

Pytanie **764**

Nie udzielono odpowiedzi

Punkty: 1

Grunty niezbędne na cele miejscowej użyteczności publicznej, pod ulice i drogi publiczne oraz na wykonanie i utrzymanie albo przewidziane do takiego wykonania i utrzymania urządzeń wodnych stanowiących własność Skarbu Państwa wydziela się z gruntów:

Wybierz wszystkie poprawne:

- a. powiatu
- b. uczestników scalenia
- c. gminy
- d. zasobu Własności Rolnej Skarbu Państwa

Twoja odpowiedź jest niepoprawna.

Prawidłowymi odpowiedziami są: zasobu Własności Rolnej Skarbu Państwa, gminy

Pytanie **765**

Nie udzielono odpowiedzi

Punkty: 1

Do gruntów leśnych oraz zadrzewionych i zakrzewionych zaliczamy:

Wybierz wszystkie poprawne:

- a. grunty zadrzewione i zakrzewione na użytkach rolnych
- b. grunty zadrzewione i zakrzewione
- c. tereny rekreacyjno-wypoczynkowe
- d. nieużytki

Twoja odpowiedź jest niepoprawna.

Poprawna odpowiedź to: grunty zadrzewione i zakrzewione

Pytanie **766**

Nie udzielono odpowiedzi

Punkty: 1

Kogo zawiadamia wykonawca prac geodezyjnych o zakończeniu prac geodezyjnych:

Wybierz wszystkie poprawne:

- a. organ Służby Geodezyjnej i Kartograficznej, do którego zostały zgłoszone prace geodezyjne
- b. dyrektora wydziału geodezji i kartografii
- c. kierownika powiatowego ośrodka dokumentacji geodezyjno-kartograficznej
- d. geodetę powiatowego

Twoja odpowiedź jest niepoprawna.

Poprawna odpowiedź to: organ Służby Geodezyjnej i Kartograficznej, do którego zostały zgłoszone prace geodezyjne

Pytanie **767**

Nie udzielono odpowiedzi

Punkty: 1

W postępowaniu dotyczącym rozgraniczenia nieruchomości wezwanie do stawienia się na gruncie doręcza się stronom za zwrotnym poświadczeniem odbioru, nie później niż:

Wybierz wszystkie poprawne:

- a. 15 dni przed wyznaczonym terminem
- b. 7 dni przed wyznaczonym terminem
- c. 10 dni przed wyznaczonym terminem
- d. 14 dni przed wyznaczonym terminem

Twoja odpowiedź jest niepoprawna.

Poprawna odpowiedź to: 7 dni przed wyznaczonym terminem

Pytanie **768**

Nie udzielono odpowiedzi

Punkty: 1

Karę pieniężną za wykorzystanie materiałów państwowego zasobu geodezyjnego i kartograficznego niezgodnie z warunkami licencji, nakładają w drodze decyzji administracyjnej:

Wybierz wszystkie poprawne:

- a. wojewoda, jeżeli naruszenie warunków licencji dotyczy materiałów zasobu wojewódzkiego
- b. zawsze Główny Geodeta Kraju, niezależnie od części zasobu
- c. Główny Geodeta Kraju, jeżeli naruszenie dotyczy wykorzystywania materiałów centralnego zasobu geodezyjnego i kartograficznego
- d. wojewódzki inspektor nadzoru geodezyjnego i kartograficznego, jeżeli naruszenie dotyczy wykorzystywania materiałów wojewódzkiego zasobu geodezyjnego i kartograficznego

Twoja odpowiedź jest niepoprawna.

Prawidłowymi odpowiedziami są: wojewódzki inspektor nadzoru geodezyjnego i kartograficznego, jeżeli naruszenie dotyczy wykorzystywania materiałów wojewódzkiego zasobu geodezyjnego i kartograficznego, Główny Geodeta Kraju, jeżeli naruszenie dotyczy wykorzystywania materiałów centralnego zasobu geodezyjnego i kartograficznego

Pytanie **769**

Nie udzielono odpowiedzi

Punkty: 1

Gospodarstwo rolne to gospodarstwo, mające minimum:

Wybierz wszystkie poprawne:

- a. 1 ha przeliczeniowy
- b. 1 ha ziemi wraz z budynkami
- c. 1 ha gruntów ornych
- d. 1 ha użytków rolnych

Twoja odpowiedź jest niepoprawna.

Poprawna odpowiedź to: 1 ha użytków rolnych

Pytanie **770**

Nie udzielono odpowiedzi

Punkty: 1

Sądy przekazują właściwym starostom odpisy prawomocnych orzeczeń, celem aktualizacji ewidencji gruntów i budynków, w sprawach dotyczących:

Wybierz wszystkie poprawne:

- a. nabycia praw do spadku
- b. rozgraniczenia nieruchomości
- c. ustanowienia służebności
- d. działu spadku

Twoja odpowiedź jest niepoprawna.

Prawidłowymi odpowiedziami są: rozgraniczenia nieruchomości, działu spadku, nabycia praw do spadku

Pytanie **771**

Nie udzielono odpowiedzi

Punkty: 1

W sprawach ustalenia lokalizacji inwestycji celu publicznego decyzje wydaje w odniesieniu do:

Wybierz wszystkie poprawne:

- a. inwestycji celu publicznego o znaczeniu powiatowym i gminnym – wójt, burmistrz albo prezydent miasta
- b. inwestycji celu publicznego o znaczeniu krajowym i wojewódzkim - wójt burmistrz albo prezydent miasta w uzgodnieniu z marszałkiem województwa
- c. inwestycji celu publicznego na terenach zamkniętych – wojewoda
- d. inwestycji celu publicznego o znaczeniu powiatowym i gminnym – wójt, burmistrz albo prezydent miasta w uzgodnieniu z marszałkiem województwa

Twoja odpowiedź jest niepoprawna.

Prawidłowymi odpowiedziami są: inwestycji celu publicznego o znaczeniu powiatowym i gminnym – wójt, burmistrz albo prezydent miasta, inwestycji celu publicznego o znaczeniu krajowym i wojewódzkim - wójt burmistrz albo prezydent miasta w uzgodnieniu z marszałkiem województwa, inwestycji celu publicznego na terenach zamkniętych – wojewoda

Pytanie **772**

Nie udzielono odpowiedzi

Punkty: 1

Jeśli nazwa własna wody stojącej jest nieokreślona:

Wybierz wszystkie poprawne:

- a. używa się skrótu "n/z"
- b. używa się skrótu "ws"
- c. nie zamieszcza się opisu
- d. używa się skrótu "w."

Twoja odpowiedź jest niepoprawna.

Poprawna odpowiedź to: używa się skrótu "w."

Pytanie **773**

Nie udzielono odpowiedzi

Punkty: 1

Zintegrowany System Informacji o Nieruchomościach (ZSIN) składa się z:

Wybierz wszystkie poprawne:

- a. portalu ZSIN
- b. narzędzi komunikacyjnych służących wymianie informacji między rejestrami włączonymi do ZSIN
- c. centralnego repozytorium kopii zbiorów danych ewidencji gruntów i budynków
- d. zbioru danych standardowych opracowań kartograficznych w skalach 1:10 000–1:100 000

Twoja odpowiedź jest niepoprawna.

Prawidłowymi odpowiedziami są: centralnego repozytorium kopii zbiorów danych ewidencji gruntów i budynków, portalu ZSIN, narzędzi komunikacyjnych służących wymianie informacji między rejestrami włączonymi do ZSIN

Pytanie **774**

Nie udzielono odpowiedzi

Punkty: 1

Materiałom gromadzonym w państwowym zasobie geodezyjnym i kartograficznym nadawany jest identyfikator składający się z:

Wybierz wszystkie poprawne:

- a. czterech członów oddzielonych kropkami
- b. dwóch członów oddzielonych kropkami
- c. trzech członów oddzielonych kropkami
- d. pięciu członów oddzielonych kropkami

Twoja odpowiedź jest niepoprawna.

Poprawna odpowiedź to: czterech członów oddzielonych kropkami

Pytanie **775**

Nie udzielono odpowiedzi

Punkty: 1

Wymiana danych między organami Służby Geodezyjnej i Kartograficznej odbywa się w postaci elektronicznej:

Wybierz wszystkie poprawne:

- a. niezwłocznie po otrzymaniu zgłoszenia prac geodezyjnych
- b. raz w miesiącu
- c. na pisemną prośbę zainteresowanego organu
- d. po wskazaniu zakresu niezbędnych danych

Twoja odpowiedź jest niepoprawna.

Prawidłowymi odpowiedziami są: na pisemną prośbę zainteresowanego organu, po wskazaniu zakresu niezbędnych danych

Pytanie **776**

Nie udzielono odpowiedzi

Punkty: 1

Plan ogólny gminy sporządza się dla obszaru gminy, z wyłączeniem:

Wybierz wszystkie poprawne:

- a. terenów zamkniętych innych niż ustalone przez ministra właściwego do spraw transportu
- b. terenów rodzinnych ogródków działkowych
- c. terenów lasów państwowych
- d. wszystkich terenów zamkniętych na obszarze gminy

Twoja odpowiedź jest niepoprawna.

Poprawna odpowiedź to: terenów zamkniętych innych niż ustalone przez ministra właściwego do spraw transportu

Pytanie **777**

Nie udzielono odpowiedzi

Punkty: 1

Mapa do celów projektowych jest:

Wybierz wszystkie poprawne:

- a. podstawą do sporządzenia projektu zagospodarowania działki lub terenu
- b. wykonana z wykorzystaniem materiałów archiwalnych
- c. wykonana z wykorzystaniem wyników pomiarów geodezyjnych
- d. opracowaniem kartograficznym

Twoja odpowiedź jest niepoprawna.

Prawidłowymi odpowiedziami są: opracowaniem kartograficznym, wykonana z wykorzystaniem wyników pomiarów geodezyjnych, podstawą do sporządzenia projektu zagospodarowania działki lub terenu

Pytanie **778**

Nie udzielono odpowiedzi

Punkty: 1

Wykonawcą prac geodezyjnych lub prac kartograficznych może być:

Wybierz wszystkie poprawne:

- a. każda osoba z wykształceniem geodezyjnym lub kartograficznym
- b. jednostka organizacyjna
- c. przedsiębiorca
- d. osoba legitymująca się uprawnieniami zawodowymi w dziedzinie geodezji i kartografii w przypadku wykonywania przez tę osobę funkcji biegłego sądowego

Twoja odpowiedź jest niepoprawna.

Prawidłowymi odpowiedziami są: przedsiębiorca, jednostka organizacyjna, osoba legitymująca się uprawnieniami zawodowymi w dziedzinie geodezji i kartografii w przypadku wykonywania przez tę osobę funkcji biegłego sądowego

Pytanie **779**

Nie udzielono odpowiedzi

Punkty: 1

Podmioty, które władają sieciami uzbrojenia terenu są obowiązane między innymi do:

Wybierz wszystkie poprawne:

- a. wydania opinii o zgodności treści utworzonej przez starostę inicjalnej bazy danych GESUT ze stanem wynikającym z dokumentacji prowadzonej przez te podmioty
- b. delegowania swoich przedstawicieli na narady koordynacyjne
- c. współdziałania ze starostami w procesie zakładania GESUT
- d. współdziałania ze starostami w procesie prowadzenia GESUT

Twoja odpowiedź jest niepoprawna.

Prawidłowymi odpowiedziami są: delegowania swoich przedstawicieli na narady koordynacyjne, wydania opinii o zgodności treści utworzonej przez starostę inicjalnej bazy danych GESUT ze stanem wynikającym z dokumentacji prowadzonej przez te podmioty, współdziałania ze starostami w procesie prowadzenia GESUT, współdziałania ze starostami w procesie zakładania GESUT

Pytanie **780**

Nie udzielono odpowiedzi

Punkty: 1

Jako tereny zamknięte niezbędne dla obronności państwa, na których Minister Obrony Narodowej nadzoruje prace geodezyjne i kartograficzne, uznaje się:

Wybierz wszystkie poprawne:

- a. lotniska wojskowe
- b. stanowiska dowodzenia Siłami Bezpieczeństwa
- c. obiekty kulturalne Sił Zbrojnych
- d. stanowiska kierowania państwem

Twoja odpowiedź jest niepoprawna.

Prawidłowymi odpowiedziami są: stanowiska kierowania państwem, lotniska wojskowe

Pytanie **781**

Nie udzielono odpowiedzi

Punkty: 1

Nie mają zdolności do czynności prawnych osoby, które między innymi:

Wybierz wszystkie poprawne:

- a. są ubezwłasnowolnione częściowo
- b. nie ukończyły lat dwunastu
- c. są ubezwłasnowolnione całkowicie
- d. nie ukończyły lat trzynastu

Twoja odpowiedź jest niepoprawna.

Prawidłowymi odpowiedziami są: nie ukończyły lat trzynastu, są ubezwłasnowolnione całkowicie

Pytanie **782**

Nie udzielono odpowiedzi

Punkty: 1

Niskie to budynki, których wysokość nad poziom terenu nie przekracza:

Wybierz wszystkie poprawne:

- a. 15 m
- b. do 10 m włącznie
- c. 5 kondygnacji włącznie
- d. do 12 m włącznie

Twoja odpowiedź jest niepoprawna.

Poprawna odpowiedź to: do 12 m włącznie

Pytanie **783**

Nie udzielono odpowiedzi

Punkty: 1

Weryfikacji nie podlegają zbiory danych lub inne materiały stanowiące wynik prac geodezyjnych, które:

Wybierz wszystkie poprawne:

- a. zostały wykonane w związku z realizacją zamówienia publicznego przez marszałka województwa
- b. zostały wykonane w związku z realizacją zamówienia publicznego przez Głównego Geodetę Kraju
- c. zostały wykonane w związku z realizacją zamówienia publicznego przez inne podmioty działające z upoważnienia organów administracji geodezyjnej i kartograficznej
- d. zostały wykonane w związku z realizacją zamówienia publicznego przez starostę

Twoja odpowiedź jest niepoprawna.

Prawidłowymi odpowiedziami są: zostały wykonane w związku z realizacją zamówienia publicznego przez Głównego Geodetę Kraju, zostały wykonane w związku z realizacją zamówienia publicznego przez starostę, zostały wykonane w związku z realizacją zamówienia publicznego przez marszałka województwa, zostały wykonane w związku z realizacją zamówienia publicznego przez inne podmioty działające z upoważnienia organów administracji geodezyjnej i kartograficznej

Pytanie **784**

Nie udzielono odpowiedzi

Punkty: 1

Mapa zasadnicza to wielkoskalowe opracowanie kartograficzne, zawierające informacje o przestrzennym usytuowaniu:

Wybierz wszystkie poprawne:

- a. konturów użytków gruntowych
- b. punktów osnowy pomiarowej
- c. urządzeń budowlanych
- d. sieci uzbrojenia terenu

Twoja odpowiedź jest niepoprawna.

Prawidłowymi odpowiedziami są: konturów użytków gruntowych, sieci uzbrojenia terenu, urządzeń budowlanych

Pytanie **785**

Nie udzielono odpowiedzi

Punkty: 1

Pomiarową osnowę wysokościową realizuje się:

Wybierz wszystkie poprawne:

- a. metodą niwelacji geometrycznej
- b. techniką kinematyczną GNSS
- c. metodą profili podłużnych
- d. metodą niwelacji siatkowej

Twoja odpowiedź jest niepoprawna.

Prawidłowymi odpowiedziami są: metodą niwelacji geometrycznej, techniką kinematyczną GNSS

Pytanie **786**

Nie udzielono odpowiedzi

Punkty: 1

Przeгляд szczegółowej osnowy geodezyjnej przeprowadza się:

Wybierz wszystkie poprawne:

- a. w miarę potrzeb wynikających z lokalnego rozwoju gospodarczego
- b. raz na rok
- c. raz na pół roku
- d. raz na 5 lat

Twoja odpowiedź jest niepoprawna.

Poprawna odpowiedź to: w miarę potrzeb wynikających z lokalnego rozwoju gospodarczego

Pytanie **787**

Nie udzielono odpowiedzi

Punkty: 1

Główny Geodeta Kraju wykonuje między innymi następujące zadania:

Wybierz wszystkie poprawne:

- a. zakłada i prowadzi krajową bazę geodezyjnej ewidencji sieci uzbrojenia terenu
- b. prowadzi sprawy związane z ochroną informacji niejawnych w działalności geodezyjnej i kartograficznej
- c. przechowuje kopie zabezpieczające bazy danych, w szczególności danych ewidencji gruntów i budynków
- d. zakłada podstawowe osnowy geodezyjne

Twoja odpowiedź jest niepoprawna.

Prawidłowymi odpowiedziami są: zakłada podstawowe osnowy geodezyjne, zakłada i prowadzi krajową bazę geodezyjnej ewidencji sieci uzbrojenia terenu, prowadzi sprawy związane z ochroną informacji niejawnych w działalności geodezyjnej i kartograficznej

Pytanie **788**

Nie udzielono odpowiedzi

Punkty: 1

Organ prowadzący państwowy zasób geodezyjny i kartograficzny nie pobiera opłat za udostępnianie zbiorów danych:

Wybierz wszystkie poprawne:

- a. państwowego rejestru granic i powierzchni jednostek podziałów terytorialnych krajów
- b. zawartych w bazie danych obiektów ogólnogeograficznych
- c. ortofotomapy
- d. zawartych w bazie danych GESUT

Twoja odpowiedź jest niepoprawna.

Prawidłowymi odpowiedziami są: ortofotomapy, państwowego rejestru granic i powierzchni jednostek podziałów terytorialnych krajów, zawartych w bazie danych obiektów ogólnogeograficznych

Pytanie **789**

Nie udzielono odpowiedzi

Punkty: 1

Karami dyscyplinarnymi, które mogą być zastosowane wobec osób wykonujących samodzielne funkcje w dziedzinie geodezji i kartografii są:

Wybierz wszystkie poprawne:

- a. nagana
- b. upomnienie
- c. zawieszenie możliwości wykonywania uprawnień zawodowych na okres 6 miesięcy do jednego roku
- d. nagana z wpisem okresu jej obowiązywania

Twoja odpowiedź jest niepoprawna.

Prawidłowymi odpowiedziami są: upomnienie, nagana, zawieszenie możliwości wykonywania uprawnień zawodowych na okres 6 miesięcy do jednego roku

Pytanie **790**

Nie udzielono odpowiedzi

Punkty: 1

Osoba zainteresowana nabyciem uprawnień zawodowych w dziedzinie geodezji i kartografii może rozpocząć praktykę zawodową między innymi:

Wybierz wszystkie poprawne:

- a. po zaliczeniu ósmego semestru studiów wyższych na podstawie umowy cywilnoprawnej
- b. po zaliczeniu szóstego semestru studiów wyższych na podstawie umowy dotyczącej praktyki zawartej między uczelnią a przedsiębiorcą
- c. po zaliczeniu szóstego semestru studiów wyższych na podstawie umowy o pracę
- d. po zaliczeniu szóstego semestru studiów wyższych na podstawie umowy o praktykę absolwencką u przedsiębiorców lub w jednostkach organizacyjnych

Twoja odpowiedź jest niepoprawna.

Prawidłowymi odpowiedziami są: po zaliczeniu szóstego semestru studiów wyższych na podstawie umowy o pracę, po zaliczeniu szóstego semestru studiów wyższych na podstawie umowy o praktykę absolwencką u przedsiębiorców lub w jednostkach organizacyjnych, po zaliczeniu szóstego semestru studiów wyższych na podstawie umowy dotyczącej praktyki zawartej między uczelnią a przedsiębiorcą

Pytanie **791**

Nie udzielono odpowiedzi

Punkty: 1

Komisję kwalifikacyjną do spraw uprawnień zawodowych w dziedzinie geodezji i kartografii:

Wybierz wszystkie poprawne:

- a. powołuje Główny Geodeta Kraju w uzgodnieniu z Prezesem Stowarzyszenia Geodetów Polskich
- b. odwołuje Główny Geodeta Kraju
- c. odwołuje Główny Geodeta Kraju w uzgodnieniu z Prezesem Stowarzyszenia Geodetów Polskich
- d. powołuje Główny Geodeta Kraju

Twoja odpowiedź jest niepoprawna.

Prawidłowymi odpowiedziami są: powołuje Główny Geodeta Kraju, odwołuje Główny Geodeta Kraju

Pytanie **792**

Nie udzielono odpowiedzi

Punkty: 1

Dział II-O księgi wieczystej zawiera:

Wybierz wszystkie poprawne:

- a. oznaczenie numerów działek ewidencyjnych
- b. wpisy ograniczeń w rozporządzaniu prawem
- c. oznaczenie nieruchomości
- d. wpisy dotyczące własności i użytkowania wieczystego

Twoja odpowiedź jest niepoprawna.

Poprawna odpowiedź to: wpisy dotyczące własności i użytkowania wieczystego

Pytanie **793**

Nie udzielono odpowiedzi

Punkty: 1

Obiektem trwale związanym z budynkiem jest:

Wybierz wszystkie poprawne:

- a. garaż
- b. podpora
- c. piwnica
- d. schody

Twoja odpowiedź jest niepoprawna.

Prawidłowymi odpowiedziami są: schody, podpora

Pytanie **794**

Nie udzielono odpowiedzi

Punkty: 1

Komisja Standaryzacji Nazw Geograficznych poza Granicami Rzeczypospolitej Polskiej działa przy:

Wybierz wszystkie poprawne:

- a. Ministrze Cyfryzacji
- b. Ministrze Spraw Zagranicznych
- c. Ministrze Spraw Wewnętrznych i Administracji
- d. Głównym Geodecie Kraju

Twoja odpowiedź jest niepoprawna.

Poprawna odpowiedź to: Głównym Geodecie Kraju

Pytanie **795**

Nie udzielono odpowiedzi

Punkty: 1

Szczegółowy zakres informacji gromadzonych w bazie danych państwowego rejestru podstawowych osnów geodezyjnych, grawimetrycznych i magnetycznych określa:

Wybierz wszystkie poprawne:

- a. ustawa
- b. rozporządzenie Rady Ministrów
- c. rozporządzenie ministra
- d. zarządzenie Głównego Geodety Kraju

Twoja odpowiedź jest niepoprawna.

Poprawna odpowiedź to: rozporządzenie ministra

Pytanie **796**

Nie udzielono odpowiedzi

Punkty: 1

Postępowanie administracyjne może być wszczęte:

Wybierz wszystkie poprawne:

- a. na żądanie sądu
- b. na żądanie strony
- c. z urzędu
- d. na żądanie organu odwoławczego

Twoja odpowiedź jest niepoprawna.

Prawidłowymi odpowiedziami są: na żądanie strony, z urzędu

Pytanie **797**

Nie udzielono odpowiedzi

Punkty: 1

Wykonawca prac geodezyjnych, których celem jest sporządzenie mapy do celów projektowych, może umieścić na dokumentach przeznaczonych dla podmiotu, na rzecz którego wykonuje prace geodezyjne, powstałych w wyniku tych prac, oświadczenie o uzyskaniu pozytywnego wyniku weryfikacji:

Wybierz wszystkie poprawne:

- a. po otrzymaniu potwierdzenia doręczenia organowi Służby Geodezyjnej i Kartograficznej zawiadomienia o przekazaniu wyników zgłoszonych prac geodezyjnych
- b. po uzyskaniu informacji o wpisie do ewidencji materiałów państwowego zasobu geodezyjnego i kartograficznego potwierdzającego przyjęcie wyników zgłoszonych prac geodezyjnych do tego zasobu
- c. po uzyskaniu informacji o pozytywnym wyniku weryfikacji od organu Służby Geodezyjnej i Kartograficznej
- d. po otrzymaniu protokołu weryfikacji od organu Służby Geodezyjnej i Kartograficznej

Twoja odpowiedź jest niepoprawna.

Poprawna odpowiedź to: po uzyskaniu informacji o pozytywnym wyniku weryfikacji od organu Służby Geodezyjnej i Kartograficznej

Pytanie **798**

Nie udzielono odpowiedzi

Punkty: 1

Sytuowanie projektowanych sieci uzbrojenia terenu na obszarach miast oraz w pasach drogowych na terenie istniejącej lub projektowanej zwartej zabudowy obszarów wiejskich koordynuje się na naradach koordynacyjnych organizowanych przez:

Wybierz wszystkie poprawne:

- a. nie organizuje się narad koordynacyjnych
- b. podmioty władające sieciami uzbrojenia terenu
- c. starostę
- d. wójtów (burmistrzów i prezydentów miast) na obszarze właściwości których mają być sytuowane projektowane sieci uzbrojenia terenu

Twoja odpowiedź jest niepoprawna.

Poprawna odpowiedź to: starostę

Pytanie **799**

Nie udzielono odpowiedzi

Punkty: 1

Rejestr cen nieruchomości zawiera informacje dotyczące:

Wybierz wszystkie poprawne:

- a. rodzaju rynku
- b. ceny transakcji netto
- c. wykazu nieruchomości będących przedmiotem transakcji
- d. strony kupującej

Twoja odpowiedź jest niepoprawna.

Prawidłowymi odpowiedziami są: strony kupującej, rodzaju rynku, wykazu nieruchomości będących przedmiotem transakcji

Pytanie **800**

Nie udzielono odpowiedzi

Punkty: 1

Organem właściwym do wydania decyzji o środowiskowych uwarunkowaniach w przypadku scalania, wymiany lub podziału gruntów jest:

Wybierz wszystkie poprawne:

- a. starosta
- b. Generalny Dyrektor Ochrony Środowiska
- c. regionalny dyrektor ochrony środowiska
- d. wójt, burmistrz, prezydent miasta

Twoja odpowiedź jest niepoprawna.

Poprawna odpowiedź to: starosta

Pytanie **801**

Nie udzielono odpowiedzi

Punkty: 1

W przypadku obiektów liniowych prezentowanych na mapie zasadniczej za pomocą znaku niesymetrycznego element znaku umieszcza się:

Wybierz wszystkie poprawne:

- a. na środku linii
- b. po lewej stronie linii
- c. w dowolnym miejscu linii
- d. po prawej stronie linii

Twoja odpowiedź jest niepoprawna.

Poprawna odpowiedź to: po prawej stronie linii

Pytanie **802**

Nie udzielono odpowiedzi

Punkty: 1

O ustroju gminy stanowi:

Wybierz wszystkie poprawne:

- a. akt prawa miejscowego
- b. zarządzenie Prezesa Rady Ministrów
- c. jej statut
- d. regulamin organizacyjny gminy

Twoja odpowiedź jest niepoprawna.

Poprawna odpowiedź to: jej statut

Pytanie **803**

Nie udzielono odpowiedzi

Punkty: 1

W przypadku łączenia gmin, pełnomocnika do spraw połączenia gmin wyznacza:

Wybierz wszystkie poprawne:

- a. wójt (burmistrz, prezydent) gminy o największej powierzchni
- b. wojewoda
- c. Prezes Rady Ministrów
- d. minister właściwy do spraw administracji publicznej

Twoja odpowiedź jest niepoprawna.

Poprawna odpowiedź to: Prezes Rady Ministrów

Pytanie **804**

Nie udzielono odpowiedzi

Punkty: 1

Wojewódzkim inspektorem nadzoru geodezyjnego i kartograficznego może zostać osoba, która spełnia między innymi następujące wymagania:

Wybierz wszystkie poprawne:

- a. posiada uprawnienia zawodowe do wykonywania samodzielnych funkcji w dziedzinie geodezji i kartografii w zakresach 1 i 2 i 3
- b. posiada 5 letni staż w urzędach administracji rządowej lub w organach jednostek samorządu terytorialnego
- c. posiada dyplom ukończenia studiów wyższych
- d. korzysta w pełni z praw cywilnych i obywatelskich

Twoja odpowiedź jest niepoprawna.

Poprawna odpowiedź to: korzysta w pełni z praw cywilnych i obywatelskich

Pytanie **805**

Nie udzielono odpowiedzi

Punkty: 1

Do sadów zalicza się grunty:

Wybierz wszystkie poprawne:

- a. o powierzchni co najmniej 0,3000 ha, na których w zwartym nasadzeniu rosną drzewa owocowe lub krzewy owocowe (minimum 1000 drzew lub 2000 krzewów na 1 ha)
- b. o powierzchni co najmniej 0,1000 ha, na których w zwartym nasadzeniu rosną drzewa owocowe lub krzewy owocowe (minimum 600 drzew lub 2000 krzewów na 1 ha)
- c. o powierzchni co najmniej 0,3000 ha, na których w zwartym nasadzeniu rosną drzewa owocowe lub krzewy owocowe (minimum 600 drzew lub 2000 krzewów na 1 ha)
- d. o powierzchni co najmniej 0,1000 ha, na których w zwartym nasadzeniu rosną drzewa owocowe lub krzewy owocowe (minimum 1000 drzew lub 2000 krzewów na 1 ha)

Twoja odpowiedź jest niepoprawna.

Poprawna odpowiedź to:

o powierzchni co najmniej 0,1000 ha, na których w zwartym nasadzeniu rosną drzewa owocowe lub krzewy owocowe (minimum 600 drzew lub 2000 krzewów na 1 ha)

Pytanie **806**

Nie udzielono odpowiedzi

Punkty: 1

Klasę bazową podstawowej osnowy geodezyjnej wysokościowej tworzą:

Wybierz wszystkie poprawne:

- a. punkty wyznaczone metodą niwelacji trygonometrycznej
- b. punkty wyznaczone metodą niwelacji satelitarnej
- c. punkty wyznaczone techniką precyzyjnej niwelacji geometrycznej
- d. punkty krajowej części sieci niwelacyjnej Europy niewłączone do klasy fundamentalnej

Twoja odpowiedź jest niepoprawna.

Prawidłowymi odpowiedziami są: punkty krajowej części sieci niwelacyjnej Europy niewłączone do klasy fundamentalnej, punkty wyznaczone techniką precyzyjnej niwelacji geometrycznej, punkty wyznaczone metodą niwelacji satelitarnej

Pytanie **807**

Nie udzielono odpowiedzi

Punkty: 1

Oświadczenie woli w imieniu gminy w zakresie zarządu mieniem składa:

Wybierz wszystkie poprawne:

- a. upoważniony przez wójta zarząd gminy
- b. przewodniczący Rady Gminy po zasięgnięciu opinii regionalnej izby obrachunkowej
- c. jednoosobowo wójt
- d. Rada Gminy

Twoja odpowiedź jest niepoprawna.

Poprawna odpowiedź to: jednoosobowo wójt

Pytanie **808**

Nie udzielono odpowiedzi

Punkty: 1

Nadzór nad pracami geodezyjnymi i kartograficznymi na terenach zamkniętych jest wykonywany między innymi poprzez:

Wybierz wszystkie poprawne:

- a. ustanowienie inspektora nadzoru nad tymi pracami
- b. podejmowanie czynności mających na celu zapewnienia prawidłowego wykonywania tych prac
- c. rozliczanie tych prac
- d. rozpatrywanie sprawozdań z realizacji tych prac

Twoja odpowiedź jest niepoprawna.

Prawidłowymi odpowiedziami są: podejmowanie czynności mających na celu zapewnienia prawidłowego wykonywania tych prac, rozliczanie tych prac, rozpatrywanie sprawozdań z realizacji tych prac

Pytanie **809**

Nie udzielono odpowiedzi

Punkty: 1

Rada Infrastruktury Informacji Przestrzennej działa przy:

Wybierz wszystkie poprawne:

- a. Głównym Urzędzie Geodezji i Kartografii
- b. Głównym Geodecie Kraju
- c. Prezesie Rady Ministrów
- d. Ministrze właściwym do spraw budownictwa, planowania i zagospodarowania przestrzennego oraz mieszkalnictwa

Twoja odpowiedź jest niepoprawna.

Poprawna odpowiedź to: Ministrze właściwym do spraw budownictwa, planowania i zagospodarowania przestrzennego oraz mieszkalnictwa

Pytanie **810**

Nie udzielono odpowiedzi

Punkty: 1

Dział I-O księgi wieczystej zawiera:

Wybierz wszystkie poprawne:

- a. oznaczenie nieruchomości
- b. wpisy ograniczeń w rozporządzaniu prawem
- c. oznaczenie numerów działek ewidencyjnych
- d. informacje o właścicielu

Twoja odpowiedź jest niepoprawna.

Poprawna odpowiedź to: oznaczenie nieruchomości

Pytanie **811**

Nie udzielono odpowiedzi

Punkty: 1

Właściwość miejscową organu administracji publicznej w sprawach dotyczących nieruchomości ustala się według:

Wybierz wszystkie poprawne:

- a. zgodnego ustalenia stron
- b. miejsca pobytu strony zainteresowanej
- c. miejsca położenia nieruchomości
- d. miejsca zamieszkania właściciela nieruchomości

Twoja odpowiedź jest niepoprawna.

Poprawna odpowiedź to: miejsca położenia nieruchomości

Pytanie **812**

Nie udzielono odpowiedzi

Punkty: 1

Trwała stabilizacja punktów granicznych może nastąpić:

Wybierz wszystkie poprawne:

- a. na wniosek kierownika prac geodezyjnych
- b. w każdym przypadku
- c. na koszt zainteresowanych podmiotów
- d. z inicjatywy zainteresowanych podmiotów

Twoja odpowiedź jest niepoprawna.

Prawidłowymi odpowiedziami są: z inicjatywy zainteresowanych podmiotów, na koszt zainteresowanych podmiotów

Pytanie **813**

Nie udzielono odpowiedzi

Punkty: 1

Starosta:

Wybierz wszystkie poprawne:

- a. może zarządzić przeprowadzenie modernizacji ewidencji gruntów i budynków wyłącznie na obszarze całej jednostki ewidencyjnej
- b. może zarządzić przeprowadzenie modernizacji ewidencji gruntów i budynków na obszarze poszczególnych obrębów ewidencyjnych
- c. nie może zarządzić przeprowadzenie modernizacji ewidencji gruntów i budynków na poszczególnych obrębach ewidencyjnych
- d. może zarządzić przeprowadzenie modernizacji ewidencji gruntów i budynków na obszarze obejmującym część zurbanizowaną w danym obrębie ewidencyjnym

Twoja odpowiedź jest niepoprawna.

Poprawna odpowiedź to: może zarządzić przeprowadzenie modernizacji ewidencji gruntów i budynków na obszarze poszczególnych obrębów ewidencyjnych

Pytanie **814**

Nie udzielono odpowiedzi

Punkty: 1

Główny Geodeta Kraju wykonuje i udostępnia między innymi kartograficzne opracowania tematyczne:

Wybierz wszystkie poprawne:

- a. mapę geologiczną
- b. mapę klimatyczną
- c. mapę pokrycia terenu
- d. mapę leśną

Twoja odpowiedź jest niepoprawna.

Poprawna odpowiedź to: mapę pokrycia terenu

Pytanie **815**

Nie udzielono odpowiedzi

Punkty: 1

Czy treść ugody zawartej między stronami w trakcie postępowania rozgraniczeniowego zawiera się w protokole granicznym?

Wybierz wszystkie poprawne:

- a. tak
- b. nie, chyba że ugoda zawarta została w terminie późniejszym niż spisanie protokołu
- c. tak, ale tylko w przypadku rozgraniczania nieruchomości stanowiących własność Skarbu Państwa
- d. nie

Twoja odpowiedź jest niepoprawna.

Poprawna odpowiedź to: nie

Pytanie **816**

Nie udzielono odpowiedzi

Punkty: 1

W skład Rady Infrastruktury Informacji Przestrzennej wchodzi między innymi:

Wybierz wszystkie poprawne:

- a. Szef Biura Hydrograficznego Marynarki Wojennej
- b. Główny Geodeta Kraju
- c. Rzecznik Praw Obywatelskich
- d. Główny Geolog Kraju

Twoja odpowiedź jest niepoprawna.

Prawidłowymi odpowiedziami są: Szef Biura Hydrograficznego Marynarki Wojennej, Główny Geolog Kraju, Główny Geodeta Kraju

Pytanie **817**

Nie udzielono odpowiedzi

Punkty: 1

Dla gruntów, dla których ze względu na brak księgi wieczystej, zbioru dokumentów albo innych dokumentów nie można ustalić ich właścicieli, w ewidencji gruntów i budynków wykazuje się:

Wybierz wszystkie poprawne:

- a. użytkownika
- b. zarządcę trwałego
- c. samoistnego posiadacza
- d. kuratora osoby nie znanej z miejsca pobytu

Twoja odpowiedź jest niepoprawna.

Poprawna odpowiedź to: samoistnego posiadacza

Pytanie **818**

Nie udzielono odpowiedzi

Punkty: 1

O usytuowaniu projektowanych sieci uzbrojenia terenu położonych w granicach terenu zamkniętego decyduje:

Wybierz wszystkie poprawne:

- a. inwestor
- b. projektant w uzgodnieniu z podmiotem, który zarządza terenem zamkniętym
- c. projektant w uzgodnieniu z inwestorem
- d. podmiot, który włada siecią

Twoja odpowiedź jest niepoprawna.

Poprawna odpowiedź to: projektant w uzgodnieniu z podmiotem, który zarządza terenem zamkniętym

Pytanie **819**

Nie udzielono odpowiedzi

Punkty: 1

Do wykonywania geodezyjnych pomiarów sytuacyjnych i wysokościowych z wykorzystaniem technik satelitarnych GNSS wykorzystuje się:

Wybierz wszystkie poprawne:

- a. tylko system stacji referencyjnych ASG-EUPOS
- b. systemy stacji referencyjnych, jeżeli dane określające położenie tych stacji włączone zostały do zasobu, a serwisy tych systemów zapewniają osiągnięcie określonych przepisami dokładności określenia położenia szczegółów terenowych
- c. dowolny system stacji referencyjnych
- d. system stacji referencyjnych ASG-EUPOS

Twoja odpowiedź jest niepoprawna.

Prawidłowymi odpowiedziami są: system stacji referencyjnych ASG-EUPOS, systemy stacji referencyjnych, jeżeli dane określające położenie tych stacji włączone zostały do zasobu, a serwisy tych systemów zapewniają osiągnięcie określonych przepisami dokładności określenia położenia szczegółów terenowych

Pytanie **820**

Nie udzielono odpowiedzi

Punkty: 1

Do dóbr osobistych człowieka należą :

Wybierz wszystkie poprawne:

- a. swoboda sumienia
- b. nazwisko lub pseudonim
- c. cześć
- d. zdrowie

Twoja odpowiedź jest niepoprawna.

Prawidłowymi odpowiedziami są: zdrowie, swoboda sumienia, nazwisko lub pseudonim, cześć

Pytanie **821**

Nie udzielono odpowiedzi

Punkty: 1

Niezależnie od ustaleń planu miejscowego, podział nieruchomości może nastąpić w celu:

Wybierz wszystkie poprawne:

- a. wydzielenia działek gruntu na terenach zamkniętych
- b. wydzielenia części nieruchomości objętej decyzją o ustaleniu lokalizacji linii kolejowej
- c. realizacji przepisów dotyczących likwidacji przedsiębiorstw państwowych
- d. wydzielenia części nieruchomości, której użytkowanie wieczyste zostało nabyte z mocy prawa

Twoja odpowiedź jest niepoprawna.

Prawidłowymi odpowiedziami są: wydzielenia części nieruchomości, której użytkowanie wieczyste zostało nabyte z mocy prawa, wydzielenia części nieruchomości objętej decyzją o ustaleniu lokalizacji linii kolejowej, wydzielenia działek gruntu na terenach zamkniętych, realizacji przepisów dotyczących likwidacji przedsiębiorstw państwowych

Pytanie **822**

Nie udzielono odpowiedzi

Punkty: 1

Rzeczpospolita Polska:

Wybierz wszystkie poprawne:

- a. strzeże niepodległości i nienaruszalności swojego terytorium, zapewnia wolności i prawa człowieka i obywatela oraz bezpieczeństwo obywateli, strzeże dziedzictwa narodowego oraz zapewnia ochronę środowiska, kierując się zasadą zrównoważonego rozwoju
- b. przestrzega wiążącego ją prawa międzynarodowego
- c. chroni własność i prawo dziedziczenia
- d. zapewnia wolność prasy i innych środków społecznego przekazu

Twoja odpowiedź jest niepoprawna.

Prawidłowymi odpowiedziami są: chroni własność i prawo dziedziczenia, strzeże niepodległości i nienaruszalności swojego terytorium, zapewnia wolności i prawa człowieka i obywatela oraz bezpieczeństwo obywateli, strzeże dziedzictwa narodowego oraz zapewnia ochronę środowiska, kierując się zasadą zrównoważonego rozwoju, zapewnia wolność prasy i innych środków społecznego przekazu, przestrzega wiążącego ją prawa międzynarodowego

Pytanie **823**

Nie udzielono odpowiedzi

Punkty: 1

Starosta doręcza wnioskodawcy decyzję o zezwoleniu na realizację inwestycji drogowej w odniesieniu do dróg:

Wybierz wszystkie poprawne:

- a. krajowych
- b. powiatowych
- c. wojewódzkich
- d. gminnych

Twoja odpowiedź jest niepoprawna.

Prawidłowymi odpowiedziami są: powiatowych, gminnych

Pytanie **824**

Nie udzielono odpowiedzi

Punkty: 1

Wymiary przekrojów obiektów geodezyjnej ewidencji sieci uzbrojenia terenu (średnica, wymiar poziomy i pionowy) podaje się w:

Wybierz wszystkie poprawne:

- a. μm
- b. w mm lub w cm w zależności od obiektu
- c. cm
- d. mm

Twoja odpowiedź jest niepoprawna.

Poprawna odpowiedź to: mm

Pytanie **825**

Nie udzielono odpowiedzi

Punkty: 1

Do zakresu działania gminy należą:

Wybierz wszystkie poprawne:

- a. wszystkie sprawy publiczne i niepubliczne o znaczeniu lokalnym
- b. wszystkie sprawy publiczne o znaczeniu lokalnym
- c. wszystkie sprawy publiczne i niektóre niepubliczne o znaczeniu lokalnym
- d. wszystkie sprawy publiczne o znaczeniu lokalnym, niezastrzeżone ustawami na rzecz innych podmiotów

Twoja odpowiedź jest niepoprawna.

Poprawna odpowiedź to: wszystkie sprawy publiczne o znaczeniu lokalnym, niezastrzeżone ustawami na rzecz innych podmiotów

Pytanie **826**

Nie udzielono odpowiedzi

Punkty: 1

Materiałami geodezyjnymi i kartograficznymi podlegającymi ochronie zgodnie z przepisami o ochronie informacji niejawnych są między innymi:

Wybierz wszystkie poprawne:

- a. materiały, zawierające informacje opisową o przeznaczeniu obiektów położonych na terenach zamkniętych, jeżeli informacjom o tych obiektach nadano klauzulę tajności
- b. materiały powstałe w wyniku skaningu laserowego, jeżeli gęstość punktów zarejestrowanych przez urządzenie skanujące ma wartość 8 punktów na metr kwadratowy lub większą, badaną na obszarze próbkowania 10 m x 10 m
- c. zobrazowania o geometrycznej zdolności rozdzielczej 0,5 m lub niższej
- d. zobrazowania o geometrycznej zdolności rozdzielczej (terenowej odległości próbkowania) 0,5 m lub wyższej, wykonane w dowolnym zakresie promieniowania elektromagnetycznego

Twoja odpowiedź jest niepoprawna.

Prawidłowymi odpowiedziami są: zobrazowania o geometrycznej zdolności rozdzielczej (terenowej odległości próbkowania) 0,5 m lub wyższej, wykonane w dowolnym zakresie promieniowania elektromagnetycznego, materiały, zawierające informacje opisową o przeznaczeniu obiektów położonych na terenach zamkniętych, jeżeli informacjom o tych obiektach nadano klauzulę tajności, materiały powstałe w wyniku skaningu laserowego, jeżeli gęstość punktów zarejestrowanych przez urządzenie skanujące ma wartość 8 punktów na metr kwadratowy lub większą, badaną na obszarze próbkowania 10 m x 10 m

Pytanie **827**

Nie udzielono odpowiedzi

Punkty: 1

Jednostki rejestrowe gruntów, budynków i lokali oznacza się:

Wybierz wszystkie poprawne:

- a. statusem oraz informacją o dacie założenia
- b. grupami
- c. klasami
- d. identyfikatorami

Twoja odpowiedź jest niepoprawna.

Poprawna odpowiedź to: identyfikatorami

Pytanie **828**

Nie udzielono odpowiedzi

Punkty: 1

Danymi ewidencyjnymi dotyczącymi punktu granicznego są:

Wybierz wszystkie poprawne:

- a. identyfikator punktu granicznego
- b. informacja dotycząca spełnienia standardów dokładnościowych
- c. rodzaj stabilizacji
- d. oznaczenie punktu granicznego w materiale źródłowym

Twoja odpowiedź jest niepoprawna.

Prawidłowymi odpowiedziami są: rodzaj stabilizacji, identyfikator punktu granicznego, informacja dotycząca spełnienia standardów dokładnościowych, oznaczenie punktu granicznego w materiale źródłowym

Pytanie **829**

Nie udzielono odpowiedzi

Punkty: 1

Projekt rozgraniczenia gruntów pokrytych wodami od gruntów przyległych może wykonać osoba posiadająca uprawnienia zawodowe w dziedzinie geodezji i kartografii:

Wybierz wszystkie poprawne:

- a. wyłącznie z zakresu 1, 2 i 5
- b. wyłącznie z zakresu 4 i 5
- c. wyłącznie z zakresu 1 i 2
- d. wyłącznie z zakresu 2

Twoja odpowiedź jest niepoprawna.

Poprawna odpowiedź to: wyłącznie z zakresu 1, 2 i 5

Pytanie **830**

Nie udzielono odpowiedzi

Punkty: 1

Zaznacz poprawne stwierdzenie/stwierdzenia:

Wybierz wszystkie poprawne:

- a. Tylko punkty graniczne i znaki graniczne należą do I grupy szczegółów terenowych.
- b. Tylko znaki graniczne i znaki geodezyjne należą do I grupy szczegółów terenowych.
- c. Tylko punkty graniczne należą do I grupy szczegółów terenowych.
- d. Punkty graniczne i znaki graniczne należą do I grupy szczegółów terenowych.

Twoja odpowiedź jest niepoprawna.

Poprawna odpowiedź to: Punkty graniczne i znaki graniczne należą do I grupy szczegółów terenowych.

Pytanie **831**

Nie udzielono odpowiedzi

Punkty: 1

Organizację wewnętrzną Głównego Urzędu Geodezji i Kartografii określa:

Wybierz wszystkie poprawne:

- a. Minister właściwy do spraw budownictwa, planowania i zagospodarowania przestrzennego oraz mieszkalnictwa w porozumieniu z Głównym Geodetą Kraju w regulaminie organizacyjnym
- b. Prezes Rady Ministrów w drodze zarządzenia
- c. Minister właściwy do spraw budownictwa, planowania i zagospodarowania przestrzennego oraz mieszkalnictwa w drodze rozporządzenia
- d. Główny Geodeta Kraju w regulaminie organizacyjnym

Twoja odpowiedź jest niepoprawna.

Poprawna odpowiedź to: Główny Geodeta Kraju w regulaminie organizacyjnym

Pytanie **832**

Nie udzielono odpowiedzi

Punkty: 1

Każdy lokal stanowiący odrębną nieruchomość należy do odrębnej:

Wybierz wszystkie poprawne:

- a. jednostki rejestrowej budynku, w którym położony jest lokal
- b. jednostki rejestrowej gruntów na których położony jest budynek w którym znajduje się ten lokal
- c. żadna z wymienionych odpowiedzi nie jest prawidłowa
- d. jednostki rejestrowej lokali

Twoja odpowiedź jest niepoprawna.

Poprawna odpowiedź to: jednostki rejestrowej lokali

Pytanie **833**

Nie udzielono odpowiedzi

Punkty: 1

Wojewódzkie zestawienia zbiorcze danych objętych ewidencją gruntów i budynków sporządza:

Wybierz wszystkie poprawne:

- a. Główny Geodeta Kraju
- b. marszałek województwa
- c. wojewódzki inspektor nadzoru geodezyjnego i kartograficznego
- d. wojewoda

Twoja odpowiedź jest niepoprawna.

Poprawna odpowiedź to: Główny Geodeta Kraju

Pytanie **834**

Nie udzielono odpowiedzi

Punkty: 1

W myśl art. 98 ustawy z dnia 21 sierpnia 1997 r. o gospodarce nieruchomościami działki gruntu wydzielone pod drogi publiczne z nieruchomości, której podział został dokonany na wniosek właściciela, przechodzą, z mocy prawa, z dniem, w którym decyzja zatwierdzająca podział stała się ostateczna albo orzeczenie o podziale prawomocne, odpowiednio na własność jednego z podmiotów:

Wybierz wszystkie poprawne:

- a. powiatu
- b. gminy
- c. województwa
- d. Skarbu Państwa

Twoja odpowiedź jest niepoprawna.

Prawidłowymi odpowiedziami są: gminy, powiatu, województwa, Skarbu Państwa

Pytanie **835**

Nie udzielono odpowiedzi

Punkty: 1

W którym z wymienionych przypadków, przy wykonywaniu geodezyjnych pomiarów sytuacyjnych, będą mogły być (w określonych sytuacjach) pominięte punkty szczegółu terenowego, których odchylenie od linii prostej konturu tego szczegółu sytuacyjnego, ustalonej przez dwa sąsiednie pomierzone punkty, przekracza 0,10 m?

Wybierz wszystkie poprawne:

- a. w przypadku podziemnego przewodu ciepłego
- b. w przypadku sztucznych zbiorników wodnych
- c. w przypadku zbiorników wodnych o naturalnych liniach brzegowych
- d. w przypadku naziemnego przewodu ciepłego

Twoja odpowiedź jest niepoprawna.

Prawidłowymi odpowiedziami są: w przypadku zbiorników wodnych o naturalnych liniach brzegowych, w przypadku sztucznych zbiorników wodnych, w przypadku podziemnego przewodu ciepłego

Pytanie **836**

Nie udzielono odpowiedzi

Punkty: 1

Nieobecność na naradzie koordynacyjnej, zarządzanej przez starostę celem koordynacji sytuowania projektowanych sieci uzbrojenia terenu, podmiotu należycie zawiadomionego:

Wybierz wszystkie poprawne:

- a. nie stanowi przeszkody do jej przeprowadzenia, jednakże zobowiązuje starostę do wyznaczenia terminu dodatkowej narady koordynacyjnej dla podmiotu nieobecnego
- b. nie stanowi przeszkody do jej przeprowadzenia
- c. stanowi przeszkodę do jej przeprowadzenia
- d. stanowi przeszkodę do jej przeprowadzenia i oznacza konieczność powtórnego zawiadomienia wszystkich podmiotów i wyznaczenia nowego terminu narady

Twoja odpowiedź jest niepoprawna.

Poprawna odpowiedź to: nie stanowi przeszkody do jej przeprowadzenia

Pytanie **837**

Nie udzielono odpowiedzi

Punkty: 1

Geodezyjna ewidencja sieci uzbrojenia terenu obejmuje informacje o:

Wybierz wszystkie poprawne:

- a. tylko o podmiotach, które władają sieciami
- b. sieciach uzbrojenia terenu, które znajdują się w trakcie budowy
- c. przeznaczeniu oraz podstawowych parametrach technicznych sieci uzbrojenia terenu
- d. projektowanych sieciach uzbrojenia

Twoja odpowiedź jest niepoprawna.

Prawidłowymi odpowiedziami są: projektowanych sieciach uzbrojenia, sieciach uzbrojenia terenu, które znajdują się w trakcie budowy, przeznaczeniu oraz podstawowych parametrach technicznych sieci uzbrojenia terenu

Pytanie **838**

Nie udzielono odpowiedzi

Punkty: 1

Jeżeli w związku z uchwaleniem planu miejscowego albo jego zmianą korzystanie z nieruchomości lub jej części w dotychczasowy sposób lub zgodnie z dotychczasowym przeznaczeniem stało się niemożliwe lub istotnie ograniczone, właściciel albo użytkownik wieczysty nieruchomości może żądać od gminy albo władającego terenem zamkniętym, jeżeli uchwalenie planu lub jego zmiana spowodowane były potrzebami obronności i bezpieczeństwa państwa:

Wybierz wszystkie poprawne:

- a. zmiany planu
- b. przywrócenia poprzedniego planu
- c. wykupienia nieruchomości lub jej części
- d. odszkodowania za poniesioną krzywdę

Twoja odpowiedź jest niepoprawna.

Prawidłowymi odpowiedziami są: odszkodowania za poniesioną krzywdę, wykupienia nieruchomości lub jej części

Pytanie **839**

Nie udzielono odpowiedzi

Punkty: 1

Uzgodnieniu usytuowania projektowanych sieci uzbrojenia terenu – na naradzie koordynacyjnej zwoływanej przez starostę – podlegają sieci sytuowane między innymi:

Wybierz wszystkie poprawne:

- a. w pasach drogowych na terenie projektowanej zwartej zabudowy obszarów wiejskich
- b. na obszarach miast
- c. na obszarze luźnej zabudowy wiejskiej
- d. w pasach drogowych na terenie istniejącej zwartej zabudowy obszarów wiejskich

Twoja odpowiedź jest niepoprawna.

Prawidłowymi odpowiedziami są: na obszarach miast, w pasach drogowych na terenie projektowanej zwartej zabudowy obszarów wiejskich, w pasach drogowych na terenie istniejącej zwartej zabudowy obszarów wiejskich

Pytanie **840**

Nie udzielono odpowiedzi

Punkty: 1

Protokół graniczny powinien zawierać:

Wybierz wszystkie poprawne:

- a. oświadczenia stron
- b. opis wzajemnych ustępstw
- c. opis utrwalenia punktów granicznych
- d. opis przebiegu granic

Twoja odpowiedź jest niepoprawna.

Prawidłowymi odpowiedziami są: oświadczenia stron, opis przebiegu granic, opis utrwalenia punktów granicznych

Pytanie **841**

Nie udzielono odpowiedzi

Punkty: 1

Decyzja zatwierdzająca projekt scalenia gruntów z ustawy O scalaniu i wymianie gruntów, w odniesieniu do granic spornych:

Wybierz wszystkie poprawne:

- a. zastępuje decyzję o rozgraniczeniu nieruchomości
- b. poprzedza decyzję o rozgraniczeniu nieruchomości
- c. nie ma związku z rozgraniczeniem nieruchomości na obszarze scalenia
- d. następuje po decyzji o rozgraniczeniu nieruchomości

Twoja odpowiedź jest niepoprawna.

Poprawna odpowiedź to: zastępuje decyzję o rozgraniczeniu nieruchomości

Pytanie **842**

Nie udzielono odpowiedzi

Punkty: 1

Pomiar geodezyjny w toku budowy obejmuje:

Wybierz wszystkie poprawne:

- a. pomiar przemieszczeń i odkształceń obiektów budowlanych lub ich podłoża
- b. geodezyjną inwentaryzację powykonawczą obiektów lub ich elementów
- c. sporządzenie mapy z projektem podziału nieruchomości
- d. geodezyjną obsługę budowy i montażu

Twoja odpowiedź jest niepoprawna.

Prawidłowymi odpowiedziami są: geodezyjną obsługę budowy i montażu, pomiar przemieszczeń i odkształceń obiektów budowlanych lub ich podłoża, geodezyjną inwentaryzację powykonawczą obiektów lub ich elementów

Pytanie **843**

Nie udzielono odpowiedzi

Punkty: 1

Wojewoda kontroluje wykonywanie zadań z zakresu administracji rządowej przez organy samorządu terytorialnego pod względem:

Wybierz wszystkie poprawne:

- a. celowości
- b. legalności
- c. gospodarności
- d. staranności

Twoja odpowiedź jest niepoprawna.

Prawidłowymi odpowiedziami są: legalności, gospodarności

Pytanie **844**

Nie udzielono odpowiedzi

Punkty: 1

Przez znaki geodezyjne rozumie się między innymi:

Wybierz wszystkie poprawne:

- a. znaki graniczne
- b. oznaczone farbą znaki na nawierzchni betonowej
- c. znaki z trwałego materiału, określające położenie punktów osnowy geodezyjnej
- d. paliki drewniane w gruncie

Twoja odpowiedź jest niepoprawna.

Poprawna odpowiedź to: znaki z trwałego materiału, określające położenie punktów osnowy geodezyjnej

Pytanie **845**

Nie udzielono odpowiedzi

Punkty: 1

Podziału na obręby ewidencyjne i określenia ich granic dokonuje starosta w uzgodnieniu z:

Wybierz wszystkie poprawne:

- a. Głównym Geodetą Kraju, po zasięgnięciu opinii właściwego miejscowo Wojewody
- b. Głównym Geodetą Kraju, po zasięgnięciu opinii Głównego Urzędu Statystycznego
- c. Głównym Geodetą Kraju, po zasięgnięciu opinii właściwej miejscowo jednostki statystyki publicznej
- d. Głównym Geodetą Kraju po zasięgnięciu opinii właściwego miejscowo Wojewódzkiego Inspektora Nadzoru Geodezyjnego i Kartograficznego

Twoja odpowiedź jest niepoprawna.

Poprawna odpowiedź to: Głównym Geodetą Kraju, po zasięgnięciu opinii właściwej miejscowo jednostki statystyki publicznej

Pytanie **846**

Nie udzielono odpowiedzi

Punkty: 1

Kopie aktualnych zbiorów danych ewidencji gruntów i budynków są przekazywane do ZSIN:

Wybierz wszystkie poprawne:

- a. co miesiąc
- b. co najmniej raz w roku
- c. pierwsze przekazanie w danym roku następuje w terminie do dnia 31 stycznia.
- d. co 3 miesiące

Twoja odpowiedź jest niepoprawna.

Prawidłowymi odpowiedziami są: co najmniej raz w roku, pierwsze przekazanie w danym roku następuje w terminie do dnia 31 stycznia.

Pytanie **847**

Nie udzielono odpowiedzi

Punkty: 1

Uproszczony plan urządzenia lasu zatwierdza:

Wybierz wszystkie poprawne:

- a. wójt gminy
- b. minister właściwy do spraw środowiska
- c. wojewoda
- d. starosta, po uzyskaniu opinii właściwego terytorialnie nadleśniczego

Twoja odpowiedź jest niepoprawna.

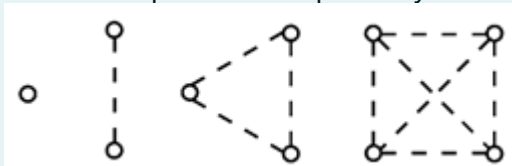
Poprawna odpowiedź to: starosta, po uzyskaniu opinii właściwego terytorialnie nadleśniczego

Pytanie **848**

Nie udzielono odpowiedzi

Punkty: 1

Jaki obiekt przedstawia poniższy znak kartograficzny:



Wybierz wszystkie poprawne:

- a. kontur budynku podziemnego
- b. słup przewodów napowietrznych
- c. wieża telekomunikacyjna
- d. inny obiekt zagospodarowania terenu

Twoja odpowiedź jest niepoprawna.

Poprawna odpowiedź to: słup przewodów napowietrznych

Pytanie **849**

Nie udzielono odpowiedzi

Punkty: 1

Do sporządzania mapy do celów projektowych wykonawca prac geodezyjnych wykorzystuje:

Wybierz wszystkie poprawne:

- a. wyniki wykonanych pomiarów
- b. materiały udostępnione z zasobu
- c. inne dokumenty lub informacje dotyczące obszaru projektowanego zamierzenia budowlanego lub terenów sąsiednich, jeżeli mają znaczenie dla zamierzenia budowlanego
- d. opracowania planistyczne

Twoja odpowiedź jest niepoprawna.

Prawidłowymi odpowiedziami są: materiały udostępnione z zasobu, wyniki wykonanych pomiarów, opracowania planistyczne, inne dokumenty lub informacje dotyczące obszaru projektowanego zamierzenia budowlanego lub terenów sąsiednich, jeżeli mają znaczenie dla zamierzenia budowlanego

Pytanie **850**

Nie udzielono odpowiedzi

Punkty: 1

Rękojmia wiary publicznej ksiąg wieczystych:

Wybierz wszystkie poprawne:

- a. nie działa przeciwko prawu dożywocia
- b. nie chroni rozporządzeń nieodpłatnych
- c. nie chroni rozporządzeń dokonanych na rzecz nabywcy działającego w złej wierze
- d. jest wyłączona w przypadku wzmianki o wniosku

Twoja odpowiedź jest niepoprawna.

Prawidłowymi odpowiedziami są: nie chroni rozporządzeń nieodpłatnych, nie chroni rozporządzeń dokonanych na rzecz nabywcy działającego w złej wierze, nie działa przeciwko prawu dożywocia, jest wyłączona w przypadku wzmianki o wniosku

Pytanie **851**

Nie udzielono odpowiedzi

Punkty: 1

Na gruntach, na których starosta zarządził przeprowadzenie modernizacji ewidencji gruntów i budynków, zgodnie z przepisami rozporządzenia w sprawie gleboznawczej klasyfikacji gruntów, z urzędu klasyfikację przeprowadza się:

Wybierz wszystkie poprawne:

- a. kontrolę klasyfikacji na całym obszarze
- b. Starosta ustala rodzaj gruntów podlegających klasyfikacji na tym obszarze
- c. w przypadku zmiany użytków gruntowych na gruntach podlegających klasyfikacji
- d. przeprowadza się kontrolę klasyfikacji na całym obszarze z wyłączeniem terenów zurbanizowanych

Twoja odpowiedź jest niepoprawna.

Poprawna odpowiedź to: w przypadku zmiany użytków gruntowych na gruntach podlegających klasyfikacji

Pytanie **852**

Nie udzielono odpowiedzi

Punkty: 1

W Rzeczypospolitej Polskiej władzę ustawodawczą sprawują:

Wybierz wszystkie poprawne:

- a. Sejm i Senat
- b. sądy i trybunały
- c. wójt (burmistrz, prezydent miasta)
- d. Prezydent Rzeczypospolitej Polskiej i Rada Ministrów

Twoja odpowiedź jest niepoprawna.

Poprawna odpowiedź to: Sejm i Senat

Pytanie **853**

Nie udzielono odpowiedzi

Punkty: 1

Opinię, o przygotowaniu gminy do przejęcia od starosty, w drodze porozumienia, spraw należących do jego zadań i kompetencji z zakresu geodezji kartografii, wydaje:

Wybierz wszystkie poprawne:

- a. wojewoda
- b. marszałek województwa
- c. Główny Geodeta Kraju
- d. wojewódzki inspektor nadzoru geodezyjnego i kartograficznego

Twoja odpowiedź jest niepoprawna.

Poprawna odpowiedź to: wojewódzki inspektor nadzoru geodezyjnego i kartograficznego

Pytanie **854**

Nie udzielono odpowiedzi

Punkty: 1

Organ przeprowadza rozgraniczenie nieruchomości:

Wybierz wszystkie poprawne:

- a. wyłącznie na wniosek strony
- b. na wniosek strony
- c. z urzędu przy scaleniu gruntów
- d. z urzędu

Twoja odpowiedź jest niepoprawna.

Prawidłowymi odpowiedziami są: z urzędu, na wniosek strony, z urzędu przy scaleniu gruntów

Pytanie **855**

Nie udzielono odpowiedzi

Punkty: 1

Organy administracji publicznej przekazują właściwemu staroście odpisy ostatecznych decyzji administracyjnych, wraz z załącznikami oraz innymi dokumentami stanowiącymi integralną ich część, w sprawie o:

Wybierz wszystkie poprawne:

- a. scaleniu i podziale nieruchomości
- b. rozgraniczeniu nieruchomości
- c. ustaleniu linii brzegu
- d. zatwierdzeniu gleboznawczej klasyfikacji gruntu

Twoja odpowiedź jest niepoprawna.

Prawidłowymi odpowiedziami są: scaleniu i podziale nieruchomości, rozgraniczeniu nieruchomości, zatwierdzeniu gleboznawczej klasyfikacji gruntu, ustaleniu linii brzegu

Pytanie **856**

Nie udzielono odpowiedzi

Punkty: 1

Własność może być ograniczona tylko w drodze:

Wybierz wszystkie poprawne:

- a. uchwały
- b. rozporządzenia
- c. ustawy
- d. zarządzenia

Twoja odpowiedź jest niepoprawna.

Poprawna odpowiedź to: ustawy

Pytanie **857**

Nie udzielono odpowiedzi

Punkty: 1

Aktualizacja 'Systemu rejonów statystycznych i obwodów spisowych', wchodzącego w skład rejestru TERYT, następuje:

Wybierz wszystkie poprawne:

- a. co najmniej raz na pół roku
- b. w ostatnim kwartale roku poprzedzającym rok, w którym będzie przeprowadzany powszechny spis ludności lub spis rolny
- c. co najmniej raz na dwa lata
- d. co najmniej raz w roku

Twoja odpowiedź jest niepoprawna.

Poprawna odpowiedź to: co najmniej raz w roku

Pytanie **858**

Nie udzielono odpowiedzi

Punkty: 1

Podstawą oznaczenia nieruchomości w księdze wieczystej są:

Wybierz wszystkie poprawne:

- a. dane katastru nieruchomości
- b. informacje zawarte w dokumentach archiwalnych
- c. dane pozyskane od dotychczasowych właścicieli
- d. żadne z wymienionych

Twoja odpowiedź jest niepoprawna.

Poprawna odpowiedź to: dane katastru nieruchomości

Pytanie **859**

Nie udzielono odpowiedzi

Punkty: 1

Odwołanie od orzeczenia wojewódzkiej komisji dyscyplinarnej do Odwoławczej Komisji Dyscyplinarnej wnosi się w terminie:

Wybierz wszystkie poprawne:

- a. 7 dni od doręczenia orzeczenia wraz z uzasadnieniem
- b. 14 dni od doręczenia orzeczenia wraz z uzasadnieniem
- c. jednego miesiąca od doręczenia orzeczenia wraz z uzasadnieniem
- d. 30 dni od doręczenia orzeczenia wraz z uzasadnieniem

Twoja odpowiedź jest niepoprawna.

Poprawna odpowiedź to: 14 dni od doręczenia orzeczenia wraz z uzasadnieniem

Pytanie **860**

Nie udzielono odpowiedzi

Punkty: 1

Na czym opiera się ustrój Rzeczypospolitej Polskiej?

Wybierz wszystkie poprawne:

- a. na równowadze władzy ustawodawczej i wykonawczej
- b. na podziale i równowadze władzy ustawodawczej, wykonawczej i samorządowej
- c. na podziale i równowadze władzy ustawodawczej, wykonawczej i sędziowskiej
- d. na podziale władzy ustawodawczej i wykonawczej

Twoja odpowiedź jest niepoprawna.

Poprawna odpowiedź to: na podziale i równowadze władzy ustawodawczej, wykonawczej i sędziowskiej

Pytanie **861**

Nie udzielono odpowiedzi

Punkty: 1

Powiatową bazę GESUT aktualizuje się:

Wybierz wszystkie poprawne:

- a. na bieżąco, na podstawie danych dostępnych w usługach sieciowych z krajowych baz GESUT
- b. raz w miesiącu, na podstawie danych dostępnych w usługach sieciowych z powiatowych baz GESUT
- c. niezwłocznie, ale nie później niż w ciągu miesiąca od uzyskania materiałów, wyników, danych lub informacji
- d. niezwłocznie, ale nie później niż 30 dni od uzyskania materiałów, wyników, danych lub informacji

Twoja odpowiedź jest niepoprawna.

Poprawna odpowiedź to: niezwłocznie, ale nie później niż 30 dni od uzyskania materiałów, wyników, danych lub informacji

Pytanie **862**

Nie udzielono odpowiedzi

Punkty: 1

Ewidencja miejscowości, ulic i adresów zawiera informacje o:

Wybierz wszystkie poprawne:

- a. punktach adresowych
- b. placach
- c. miejscowościach
- d. ulicach

Twoja odpowiedź jest niepoprawna.

Prawidłowymi odpowiedziami są: miejscowościach, ulicach, placach, punktach adresowych

Pytanie **863**

Nie udzielono odpowiedzi

Punkty: 1

Gmina może wykonywać zadania zlecone z zakresu administracji rządowej na podstawie:

Wybierz wszystkie poprawne:

- a. działalności na rzecz organizacji pozarządowych i współpracy ze społecznościami lokalnymi
- b. wzajemnej współpracy
- c. ustaw
- d. porozumień z organami tej administracji

Twoja odpowiedź jest niepoprawna.

Prawidłowymi odpowiedziami są: ustaw, porozumień z organami tej administracji

Pytanie **864**

Nie udzielono odpowiedzi

Punkty: 1

Budynki wysokościowe to budynki, których wysokość ponad teren wynosi:

Wybierz wszystkie poprawne:

- a. powyżej 55 m
- b. ponad 25 m
- c. powyżej 50 m
- d. ponad 75 m

Twoja odpowiedź jest niepoprawna.

Poprawna odpowiedź to: powyżej 55 m

Pytanie **865**

Nie udzielono odpowiedzi

Punkty: 1

Organ Służby Geodezyjnej i Kartograficznej opatruje klauzulą urzędową:

Wybierz wszystkie poprawne:

- a. materiały i zbiory danych przyjmowane do państwowego zasobu geodezyjnego i kartograficznego
- b. materiały zasobu udostępniane na wniosek oraz w związku ze zgłoszeniem prac lub jego uzupełnieniem
- c. dokumenty i materiały przeznaczone dla podmiotu, na rzecz którego wykonawca prac geodezyjnych wykonał prace geodezyjne
- d. materiały z państwowego zasobu geodezyjnego i kartograficznego, które utraciły przydatność użytkową

Twoja odpowiedź jest niepoprawna.

Prawidłowymi odpowiedziami są: materiały i zbiory danych przyjmowane do państwowego zasobu geodezyjnego i kartograficznego, materiały zasobu udostępniane na wniosek oraz w związku ze zgłoszeniem prac lub jego uzupełnieniem, dokumenty i materiały przeznaczone dla podmiotu, na rzecz którego wykonawca prac geodezyjnych wykonał prace geodezyjne

Pytanie **866**

Nie udzielono odpowiedzi

Punkty: 1

Właściciele nieruchomości, za wyjątkami określonymi odpowiednimi przepisami, są obowiązani zgłaszać właściwemu staroście zmiany danych objętych ewidencją gruntów i budynków:

Wybierz wszystkie poprawne:

- a. w terminie jednego miesiąca od powstania tych zmian
- b. w terminie 14 dni od powstania tych zmian
- c. niezwłocznie
- d. w terminie 30 dni od powstania tych zmian

Twoja odpowiedź jest niepoprawna.

Poprawna odpowiedź to: w terminie 30 dni od powstania tych zmian

Pytanie **867**

Nie udzielono odpowiedzi

Punkty: 1

Do gruntów rolnych zalicza się:

Wybierz wszystkie poprawne:

- a. grunty pod rowami
- b. nieużytki
- c. grunty pod wodami powierzchniowymi stojącymi
- d. grunty utrzymywane w postaci ugoru lub odłogowane

Twoja odpowiedź jest niepoprawna.

Prawidłowymi odpowiedziami są: grunty utrzymywane w postaci ugoru lub odłogowane, nieużytki, grunty pod rowami

Pytanie **868**

Nie udzielono odpowiedzi

Punkty: 1

Rozgraniczenia nieruchomości dokonują:

Wybierz wszystkie poprawne:

- a. starostowie
- b. sądy
- c. geodeci posiadający odpowiednie uprawnienia
- d. wójtowie (burmistrzowie, prezydenci miast)

Twoja odpowiedź jest niepoprawna.

Prawidłowymi odpowiedziami są: wójtowie (burmistrzowie, prezydenci miast), sądy

Pytanie **869**

Nie udzielono odpowiedzi

Punkty: 1

Ochrona znaków geodezyjnych, grawimetrycznych i magnetycznych jest zadaniem:

Wybierz wszystkie poprawne:

- a. Marszałka województwa
- b. właściciela gruntu
- c. Starosty
- d. Geodety Powiatowego

Twoja odpowiedź jest niepoprawna.

Poprawna odpowiedź to: Starosty

Pytanie **870**

Nie udzielono odpowiedzi

Punkty: 1

Geodezyjną ewidencję sieci uzbrojenia terenu zakłada i prowadzi:

Wybierz wszystkie poprawne:

- a. dla obszaru województwa - wojewódzki inspektor nadzoru geodezyjnego i kartograficznego
- b. dla obszaru województwa - marszałek
- c. dla obszaru kraju - Główny Geodeta Kraju
- d. dla obszaru powiatu - starosta

Twoja odpowiedź jest niepoprawna.

Prawidłowymi odpowiedziami są: dla obszaru powiatu - starosta, dla obszaru kraju - Główny Geodeta Kraju

Pytanie **871**

Nie udzielono odpowiedzi

Punkty: 1

Mapa zasadnicza to wielkoskalowe opracowanie kartograficzne zawierające informacje o przestrzennym usytuowaniu:

Wybierz wszystkie poprawne:

- a. sieci uzbrojenia terenu
- b. innych obiektów topograficznych
- c. konturów użytków gruntowych
- d. punktów osnowy geodezyjnej

Twoja odpowiedź jest niepoprawna.

Prawidłowymi odpowiedziami są: punktów osnowy geodezyjnej, konturów użytków gruntowych, sieci uzbrojenia terenu, innych obiektów topograficznych

Pytanie **872**

Nie udzielono odpowiedzi

Punkty: 1

Wykonawca prac geodezyjnych lub prac kartograficznych zgłasza te prace przed ich rozpoczęciem Głównemu Geodeci Kraju, jeżeli celem lub zakładanym wynikiem tych prac jest:

Wybierz wszystkie poprawne:

- a. wykonanie zobrazowań lotniczych, z wyjątkiem prac wykonywanych na zamówienie Głównego Geodety Kraju
- b. wykonanie ortofotomapy, z wyjątkiem prac wykonywanych na zamówienie Głównego Geodety Kraju
- c. opracowanie mapy topograficznej w skali 1:10 000 oraz map tematycznych dla obszaru województwa
- d. wykonanie numerycznego modelu terenu, z wyjątkiem prac wykonywanych na zamówienie Głównego Geodety Kraju

Twoja odpowiedź jest niepoprawna.

Prawidłowymi odpowiedziami są: wykonanie zobrazowań lotniczych, z wyjątkiem prac wykonywanych na zamówienie Głównego Geodety Kraju, wykonanie ortofotomapy, z wyjątkiem prac wykonywanych na zamówienie Głównego Geodety Kraju, wykonanie numerycznego modelu terenu, z wyjątkiem prac wykonywanych na zamówienie Głównego Geodety Kraju

Pytanie **873**

Nie udzielono odpowiedzi

Punkty: 1

Czy zaliczenie drogi do kategorii dróg gminnych wymaga podjęcia uchwały?

Wybierz wszystkie poprawne:

- a. Tak, wymaga uchwały zarządu gminy
- b. Nie, kategoria jest nadawana w pozwoleniu na użytkowanie
- c. Tak, wymaga uchwały rady gminy
- d. Nie, kategoria jest zależna od treści wniosku zarządcy drogi

Twoja odpowiedź jest niepoprawna.

Poprawna odpowiedź to: Tak, wymaga uchwały rady gminy

Pytanie **874**

Nie udzielono odpowiedzi

Punkty: 1

Organem wyższego stopnia w sprawach określonych w ustawie o gospodarce nieruchomościami, rozstrzyganych w drodze decyzji przez starostę wykonującego zadania z zakresu administracji rządowej, jest:

Wybierz wszystkie poprawne:

- a. sąd administracyjny
- b. wojewoda
- c. minister właściwy do spraw budownictwa
- d. samorządowe kolegium odwoławcze

Twoja odpowiedź jest niepoprawna.

Poprawna odpowiedź to: wojewoda

Pytanie **875**

Nie udzielono odpowiedzi

Punkty: 1

Decyzję o pozwoleniu na rozbiórkę wydaje na wniosek:

Wybierz wszystkie poprawne:

- a. organ administracji architektoniczno-budowlanej
- b. wojewoda
- c. wójt, burmistrz, prezydent miasta
- d. rada gminy w drodze uchwały

Twoja odpowiedź jest niepoprawna.

Poprawna odpowiedź to: organ administracji architektoniczno-budowlanej

Pytanie **876**

Nie udzielono odpowiedzi

Punkty: 1

Odległość silosów na zboże i pasze o pojemności do 100 ton powinna wynosić co najmniej:

Wybierz wszystkie poprawne:

- a. 15 m od składu węgla i koksu
- b. 4 m od granicy działki sąsiedniej
- c. 8 m od innych budynków, z wyłączeniem budynków inwentarskich i gospodarczych
- d. 8 m od pomieszczeń przeznaczonych na pobyt ludzi

Twoja odpowiedź jest niepoprawna.

Prawidłowymi odpowiedziami są: 8 m od pomieszczeń przeznaczonych na pobyt ludzi, 8 m od innych budynków, z wyłączeniem budynków inwentarskich i gospodarczych, 4 m od granicy działki sąsiedniej, 15 m od składu węgla i koksu

Pytanie **877**

Nie udzielono odpowiedzi

Punkty: 1

Gmina wnioskująca o przejęcie zadań i kompetencji starosty w zakresie geodezji i kartografii powinna spełnić między innymi następujące warunki:

Wybierz wszystkie poprawne:

- a. zapewnić, że zadania powierzone przez starostę nie będą przez gminę przekazywane do prowadzenia innym osobom lub jednostkom organizacyjnym
- b. uzyskać pozytywną opinię marszałka województwa w zakresie przygotowania organizacyjnego i technicznego gminy do przejęcia zadań
- c. uzgodnić z wojewódzkim inspektorem nadzoru geodezyjnego i kartograficznego termin przejęcia zadań
- d. uzyskać pozytywną opinię wojewódzkiego inspektora nadzoru geodezyjnego i kartograficznego w zakresie przygotowania organizacyjnego i technicznego gminy do przejęcia zadań

Twoja odpowiedź jest niepoprawna.

Prawidłowymi odpowiedziami są: uzyskać pozytywną opinię wojewódzkiego inspektora nadzoru geodezyjnego i kartograficznego w zakresie przygotowania organizacyjnego i technicznego gminy do przejęcia zadań, zapewnić, że zadania powierzone przez starostę nie będą przez gminę przekazywane do prowadzenia innym osobom lub jednostkom organizacyjnym

Pytanie **878**

Nie udzielono odpowiedzi

Punkty: 1

Ustalanie granic terenów zamkniętych należy do :

Wybierz wszystkie poprawne:

- a. marszałka województwa
- b. właściwych ministrów i kierowników urzędów centralnych
- c. starosty
- d. Głównego Geodety Kraju

Twoja odpowiedź jest niepoprawna.

Poprawna odpowiedź to: właściwych ministrów i kierowników urzędów centralnych

Pytanie **879**

Nie udzielono odpowiedzi

Punkty: 1

Osoba, której odebrano uprawnienia zawodowe w dziedzinie geodezji i kartografii może ubiegać się o ponowne ich uzyskanie po upływie:

Wybierz wszystkie poprawne:

- a. 1 roku od dnia ich odebrania
- b. 5 lat od dnia ich odebrania
- c. 2 lat od dnia ich odebrania
- d. 3 lat od dnia ich odebrania

Twoja odpowiedź jest niepoprawna.

Poprawna odpowiedź to: 3 lat od dnia ich odebrania

Pytanie **880**

Nie udzielono odpowiedzi

Punkty: 1

W studium uwarunkowań i warunków zagospodarowania przestrzennego gminy uwzględnia się uwarunkowania wynikające w szczególności z:

Wybierz wszystkie poprawne:

- a. stanu ewidencyjnego gruntów
- b. wymagań dotyczących ochrony przeciwpowodziowej
- c. stanu ładu przestrzennego i wymogów jego ochrony
- d. dotychczasowego przeznaczenia, zagospodarowania i uzbrojenia terenu

Twoja odpowiedź jest niepoprawna.

Prawidłowymi odpowiedziami są: dotychczasowego przeznaczenia, zagospodarowania i uzbrojenia terenu, stanu ładu przestrzennego i wymogów jego ochrony, wymagań dotyczących ochrony przeciwpowodziowej

Pytanie **881**

Nie udzielono odpowiedzi

Punkty: 1

Z wnioskiem o rozpatrzenie sporu kompetencyjnego między organami jednostek samorządu terytorialnego a organami administracji rządowej przez sąd administracyjny może wystąpić:

Wybierz wszystkie poprawne:

- a. strona
- b. Rzecznik Praw Obywatelskich
- c. minister właściwy do spraw administracji publicznej
- d. minister właściwy do spraw sprawiedliwości, Prokurator Generalny

Twoja odpowiedź jest niepoprawna.

Prawidłowymi odpowiedziami są: minister właściwy do spraw administracji publicznej, Rzecznik Praw Obywatelskich, strona, minister właściwy do spraw sprawiedliwości, Prokurator Generalny

Pytanie **882**

Nie udzielono odpowiedzi

Punkty: 1

Decyzję o zatwierdzeniu projektu wymiany gruntów:

Wybierz wszystkie poprawne:

- a. umieszcza się na stronach internetowych starostw powiatowych
- b. wywiesza się na okres 14 dni w lokalach urzędów gmin
- c. wywiesza się na tablicach ogłoszeń w obrębach, gdzie położone są grunty objęte wymianą
- d. doręcza się na piśmie uczestnikom wymiany

Twoja odpowiedź jest niepoprawna.

Poprawna odpowiedź to: doręcza się na piśmie uczestnikom wymiany

Pytanie **883**

Nie udzielono odpowiedzi

Punkty: 1

W ewidencji gruntów i budynków:

Wybierz wszystkie poprawne:

- a. wykazuje się właściciela nieruchomości a w przypadku nieruchomości Skarbu Państwa lub jednostek samorządu terytorialnego także podmioty, w których władaniu lub gospodarowaniu znajdują się te nieruchomości
- b. dla gruntów, dla których ze względu na brak księgi wieczystej, zbioru dokumentów albo innych dokumentów nie można ustalić ich właścicieli – nie wykazuje się podmiotu ewidencyjnego
- c. wykazuje się tylko właściciela nieruchomości
- d. wykazuje się najemcę lokalu mieszkalnego

Twoja odpowiedź jest niepoprawna.

Poprawna odpowiedź to: wykazuje się właściciela nieruchomości a w przypadku nieruchomości Skarbu Państwa lub jednostek samorządu terytorialnego także podmioty, w których władaniu lub gospodarowaniu znajdują się te nieruchomości

Pytanie **884**

Nie udzielono odpowiedzi

Punkty: 1

Działki gruntu wydzielone pod drogi publiczne: gminne, powiatowe, wojewódzkie, krajowe - z nieruchomości, której podział został dokonany na wniosek właściciela:

Wybierz wszystkie poprawne:

- a. przechodzą z mocy prawa odpowiednio na własność gminy, powiatu, województwa lub Skarbu Państwa z dniem, w którym decyzja zatwierdzająca podział stała się ostateczna albo orzeczenie o podziale prawomocne
- b. przechodzą z mocy prawa na własność Państwowego Funduszu Gruntów Pod Drogami z dniem, w którym decyzja zatwierdzająca podział stała się ostateczna albo orzeczenie o podziale prawomocne
- c. stają się gruntami niehipotekowanymi
- d. są nabywane przez właściwe gminy, powiaty i województwa w formie aktów notarialnych

Twoja odpowiedź jest niepoprawna.

Poprawna odpowiedź to: przechodzą z mocy prawa odpowiednio na własność gminy, powiatu, województwa lub Skarbu Państwa z dniem, w którym decyzja zatwierdzająca podział stała się ostateczna albo orzeczenie o podziale prawomocne

Pytanie **885**

Nie udzielono odpowiedzi

Punkty: 1

Obowiązek umieszczenia na tabliczce z numerem porządkowym informacji o nazwie miejscowości:

Wybierz wszystkie poprawne:

- a. wynika z rozporządzenia ministra rozwoju i technologii
- b. wynika z ustawy prawo geodezyjne i kartograficzne
- c. może określić rada gminy, w drodze uchwały
- d. wynika z rozporządzenia ministra budownictwa

Twoja odpowiedź jest niepoprawna.

Poprawna odpowiedź to: może określić rada gminy, w drodze uchwały

Pytanie **886**

Nie udzielono odpowiedzi

Punkty: 1

Ewidencja miejscowości, ulic i adresów zawiera:

Wybierz wszystkie poprawne:

- a. nazwy miejscowości
- b. numery porządkowe budynków mieszkalnych
- c. numery porządkowe budynków prognozowanych do wybudowania
- d. dane określające położenie placów

Twoja odpowiedź jest niepoprawna.

Prawidłowymi odpowiedziami są: nazwy miejscowości, dane określające położenie placów, numery porządkowe budynków mieszkalnych, numery porządkowe budynków prognozowanych do wybudowania

Pytanie **887**

Nie udzielono odpowiedzi

Punkty: 1

Przez opłatę adiacencką należy rozumieć:

Wybierz wszystkie poprawne:

- a. opłatę ustaloną w związku z prowadzonym postępowaniem rozgraniczeniowym – jako zwrot poniesionych kosztów przez organ prowadzący to postępowanie
- b. opłatę ustaloną w związku ze wzrostem wartości nieruchomości spowodowanym budową urządzeń infrastruktury technicznej z udziałem środków Skarbu Państwa
- c. opłatę ustaloną w związku z podziałem nieruchomości
- d. opłatę ustaloną w związku ze scaleniem i podziałem nieruchomości

Twoja odpowiedź jest niepoprawna.

Prawidłowymi odpowiedziami są: opłatę ustaloną w związku ze wzrostem wartości nieruchomości spowodowanym budową urządzeń infrastruktury technicznej z udziałem środków Skarbu Państwa, opłatę ustaloną w związku z podziałem nieruchomości, opłatę ustaloną w związku ze scaleniem i podziałem nieruchomości

Pytanie **888**

Nie udzielono odpowiedzi

Punkty: 1

Celem publicznym jest:

Wybierz wszystkie poprawne:

- a. budowa obiektów handlowych o powierzchni powyżej 2000 m²
- b. budowa elektrowni wiatrowych
- c. budowa i utrzymanie szkół prywatnych
- d. budowa oraz utrzymywanie urządzeń wodnych służących do oczyszczania i odprowadzania ścieków

Twoja odpowiedź jest niepoprawna.

Poprawna odpowiedź to: budowa oraz utrzymywanie urządzeń wodnych służących do oczyszczania i odprowadzania ścieków

Pytanie **889**

Nie udzielono odpowiedzi

Punkty: 1

Numery działek ewidencyjnych, które w wyniku zmiany granic obrębów znalazły się w granicach innego obrębu ewidencyjnego oznacza się:

Wybierz wszystkie poprawne:

- a. kolejnymi liczbami naturalnymi po dowolnym wykorzystanym numerze działki ewidencyjnej w obrębie ewidencyjnym
- b. kolejnymi liczbami naturalnymi po najwyższym wykorzystanym numerze działki ewidencyjnej w obrębie ewidencyjnym
- c. ułamków zwykłych, utworzonych w wyniku dodania do liczników ułamków zwykłych, którymi dotychczas były oznaczone te działki, stałej wartości, stanowiącej krotność liczby 1000
- d. w postaci ułamków zwykłych, utworzonych w wyniku dodania do mianowników ułamków zwykłych, którymi dotychczas były oznaczone te działki, stałej wartości, stanowiącej krotność liczby 1000, niewykorzystanej dotychczas do numeracji działek ewidencyjnych w tym obrębie

Twoja odpowiedź jest niepoprawna.

Poprawna odpowiedź to: kolejnymi liczbami naturalnymi po najwyższym wykorzystanym numerze działki ewidencyjnej w obrębie ewidencyjnym

Pytanie **890**

Nie udzielono odpowiedzi

Punkty: 1

Dopłaty uczestnikom scalenia są wypłacane ze środków powiatu jednorazowo w terminie:

Wybierz wszystkie poprawne:

- a. 3 miesięcy po zakończeniu scalenia
- b. 1 miesiąca po zakończeniu scalenia
- c. 6 miesięcy po zakończeniu scalenia
- d. 2 miesięcy po zakończeniu scalenia

Twoja odpowiedź jest niepoprawna.

Poprawna odpowiedź to: 2 miesięcy po zakończeniu scalenia

Pytanie **891**

Nie udzielono odpowiedzi

Punkty: 1

Jeżeli uzyskanie danych niezbędnych do aktualizacji bazy danych ewidencji gruntów i budynków nie jest możliwe w inny sposób, starosta może, w drodze decyzji administracyjnej, nałożyć na podmioty, obowiązek:

Wybierz wszystkie poprawne:

- a. udostępnienia dokumentacji budowy lub dokumentacji powykonawczej, jeżeli jest to niezbędne do ujawnienia w bazie danych geodezyjnej ewidencji sieci uzbrojenia terenu
- b. udostępnienia dokumentacji budowy lub dokumentacji powykonawczej, jeżeli jest to niezbędne do ujawnienia w bazie danych ewidencji gruntów i budynków danych dotyczących budynku lub działki
- c. opracowania dokumentacji geodezyjnej niezbędnej do aktualizacji bazy danych ewidencji gruntów i budynków, w przypadku ustalenia, że stan faktyczny nieruchomości jest inny niż ujawniony w tej bazie danych
- d. udzielenia informacji o sposobie użytkowania budynków i lokali

Twoja odpowiedź jest niepoprawna.

Prawidłowymi odpowiedziami są: opracowania dokumentacji geodezyjnej niezbędnej do aktualizacji bazy danych ewidencji gruntów i budynków, w przypadku ustalenia, że stan faktyczny nieruchomości jest inny niż ujawniony w tej bazie danych, udostępnienia dokumentacji budowy lub dokumentacji powykonawczej, jeżeli jest to niezbędne do ujawnienia w bazie danych ewidencji gruntów i budynków danych dotyczących budynku lub działki, udzielenia informacji o sposobie użytkowania budynków i lokali

Pytanie **892**

Nie udzielono odpowiedzi

Punkty: 1

Stroną postępowania administracyjnego jest:

Wybierz wszystkie poprawne:

- a. organ nadzoru administracji publicznej
- b. organ administracji prowadzący postępowanie
- c. ten, kto żąda czynności organu ze względu na swój interes prawny lub obowiązek
- d. każdy czyjego interesu prawnego lub obowiązku dotyczy postępowanie

Twoja odpowiedź jest niepoprawna.

Prawidłowymi odpowiedziami są: każdy czyjego interesu prawnego lub obowiązku dotyczy postępowanie, ten, kto żąda czynności organu ze względu na swój interes prawny lub obowiązek

Pytanie **893**

Nie udzielono odpowiedzi

Punkty: 1

Przy wykonywaniu pomiarów geodezyjnych i opracowywaniu ich wyników, pod pojęciem „wysokość normalna” rozumie się:

Wybierz wszystkie poprawne:

- a. odległość od powierzchni elipsoidy odniesienia, mierzona wzdłuż normalnej do tej elipsoidy
- b. odległość od powierzchni elipsoidy odniesienia, mierzona do tej elipsoidy wzdłuż linii pionu
- c. iloraz liczby geopotencjalnej przez przeciętną wartość przyspieszenia normalnego wzdłuż linii pionu pola normalnego siły ciężkości
- d. różnicę wartości geopotencjału pomiędzy powierzchnią rzeczywistą Ziemi zredukowaną na elipsoidę odniesienia, mierzona do tej elipsoidy wzdłuż linii pionu

Twoja odpowiedź jest niepoprawna.

Poprawna odpowiedź to: iloraz liczby geopotencjalnej przez przeciętną wartość przyspieszenia normalnego wzdłuż linii pionu pola normalnego siły ciężkości

Pytanie **894**

Nie udzielono odpowiedzi

Punkty: 1

Postępowanie scaleniowe może być wszczęte na wniosek:

Wybierz wszystkie poprawne:

- a. większości właścicieli gospodarstw rolnych położonych na projektowanym obszarze scalenia
- b. starosty powiatu
- c. wójta gminy
- d. właścicieli gruntów, których łączny obszar przekracza połowę powierzchni projektowanego obszaru scalenia

Twoja odpowiedź jest niepoprawna.

Prawidłowymi odpowiedziami są: większość właścicieli gospodarstw rolnych położonych na projektowanym obszarze scalenia, właścicieli gruntów, których łączny obszar przekracza połowę powierzchni projektowanego obszaru scalenia

Pytanie **895**

Nie udzielono odpowiedzi

Punkty: 1

Symbolem T1 oznaczamy w EGiB grunty zajęte pod:

Wybierz wszystkie poprawne:

- a. budowle i inne urządzenia przeznaczone do prowadzenia i obsługi ruchu kolejowego
- b. wały ochronne wód przystosowane do ruchu kołowego
- c. pasy drogowe dróg publicznych w rozumieniu przepisów ustawy o drogach publicznych
- d. budowle i urządzenia kolei linowych

Twoja odpowiedź jest niepoprawna.

Prawidłowymi odpowiedziami są: wały ochronne wód przystosowane do ruchu kołowego, budowle i urządzenia kolei linowych

Pytanie **896**

Nie udzielono odpowiedzi

Punkty: 1

Sprawy związane z ochroną informacji niejawnych w działalności geodezyjnej i kartograficznej prowadzi:

Wybierz wszystkie poprawne:

- a. Minister Inwestycji i Rozwoju
- b. Główny Geodeta Kraju
- c. Minister Spraw Wewnętrznych i Administracji
- d. Minister Cyfryzacji

Twoja odpowiedź jest niepoprawna.

Poprawna odpowiedź to: Główny Geodeta Kraju

Pytanie **897**

Nie udzielono odpowiedzi

Punkty: 1

Szkody wyrządzone w związku z wykonywaniem prac geodezyjnych i kartograficznych podlegają naprawieniu:

Wybierz wszystkie poprawne:

- a. na zasadach prawa cywilnego
- b. na zasadach określonych w ustawie - Prawo geodezyjne i kartograficzne
- c. na zasadach określonych w ustawie – Kodeks postępowania administracyjnego
- d. na zasadach określonych w ustawie o postępowaniu egzekucyjnym w administracji

Twoja odpowiedź jest niepoprawna.

Poprawna odpowiedź to: na zasadach prawa cywilnego

Pytanie **898**

Nie udzielono odpowiedzi

Punkty: 1

Dla przewodów sieci specjalnej wyróżnia się następujące typy przewodów:

Wybierz wszystkie poprawne:

- a. inne
- b. w sieci specjalnej nie wyróżnia się typów przewodów
- c. naftowe
- d. benzynowe

Twoja odpowiedź jest niepoprawna.

Prawidłowymi odpowiedziami są: inne, benzynowe, naftowe

Pytanie **899**

Nie udzielono odpowiedzi

Punkty: 1

Legalnymi jednostkami miar są:

Wybierz wszystkie poprawne:

- a. jednostki miar, przyjęte i zalecane przez Prezesa Głównego Urzędu Miar
- b. jednostki miar, przyjęte i zalecane przez Parlament Unii Europejskiej
- c. jednostki nienależące do międzynarodowego Układu jednostek Miar (SI), dopuszczone do stosowania na terytorium Rzeczypospolitej Polskiej
- d. jednostki Międzynarodowego Układu Jednostek Miar (SI)

Twoja odpowiedź jest niepoprawna.

Prawidłowymi odpowiedziami są: jednostki Międzynarodowego Układu Jednostek Miar (SI), jednostki nienależące do międzynarodowego Układu jednostek Miar (SI), dopuszczone do stosowania na terytorium Rzeczypospolitej Polskiej